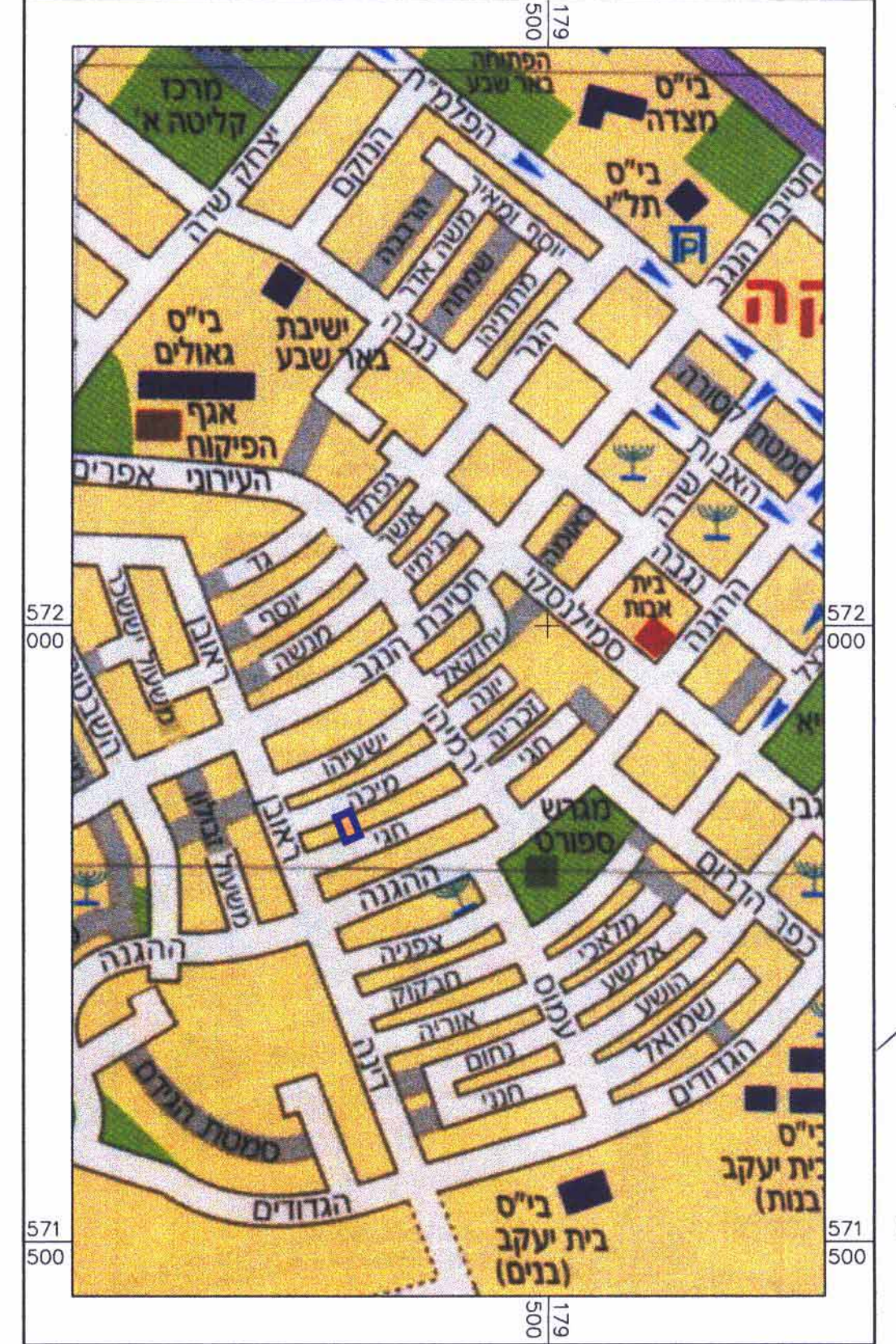


מרחב תכנון מקומי באר-שבע
תכנית מפורטת מס' 5/מק/2412
שינוי לתכנית מפורטת מס' 6/116/03/5

מחזור: הדרום
נפה: באר-שבע
מקום: באר-שבע, שיכון דרום, רח' חגי 3/2
גוש: 38034 (בהסדר)
שטח התכנית: 0.452 דונם
תאריך הגשה: 20.12.05
תאריך עדכון: 11.09.06

מגיש התכנית: שימון ביטון - רח' חגי 3/2, ב"ש
 טל': 08-6274866, נייד: 050-7649215
בעל הקרקע: מנהל מקרקעי ישראל -
 רח' התקווה 4, קרית הממשלה, ת.ד. 233, ב"ש
עורך התכנית: נטליה ליפובצקי-אדריכלית (מס' רשיון 104717)
 שד' רגר 28, בית רסקו, ב"ש
 טל': 08-6235163, נייד: 054-4474557

חתימות:
 כחול עזריאל
 כחול עזריאל
 כתובת: 054351796
 חת' 4
 כחול עזריאל
 כתובת: 001449032
 חת' 3/1
 כחול עזריאל
 כתובת: 054351796
 חת' 4

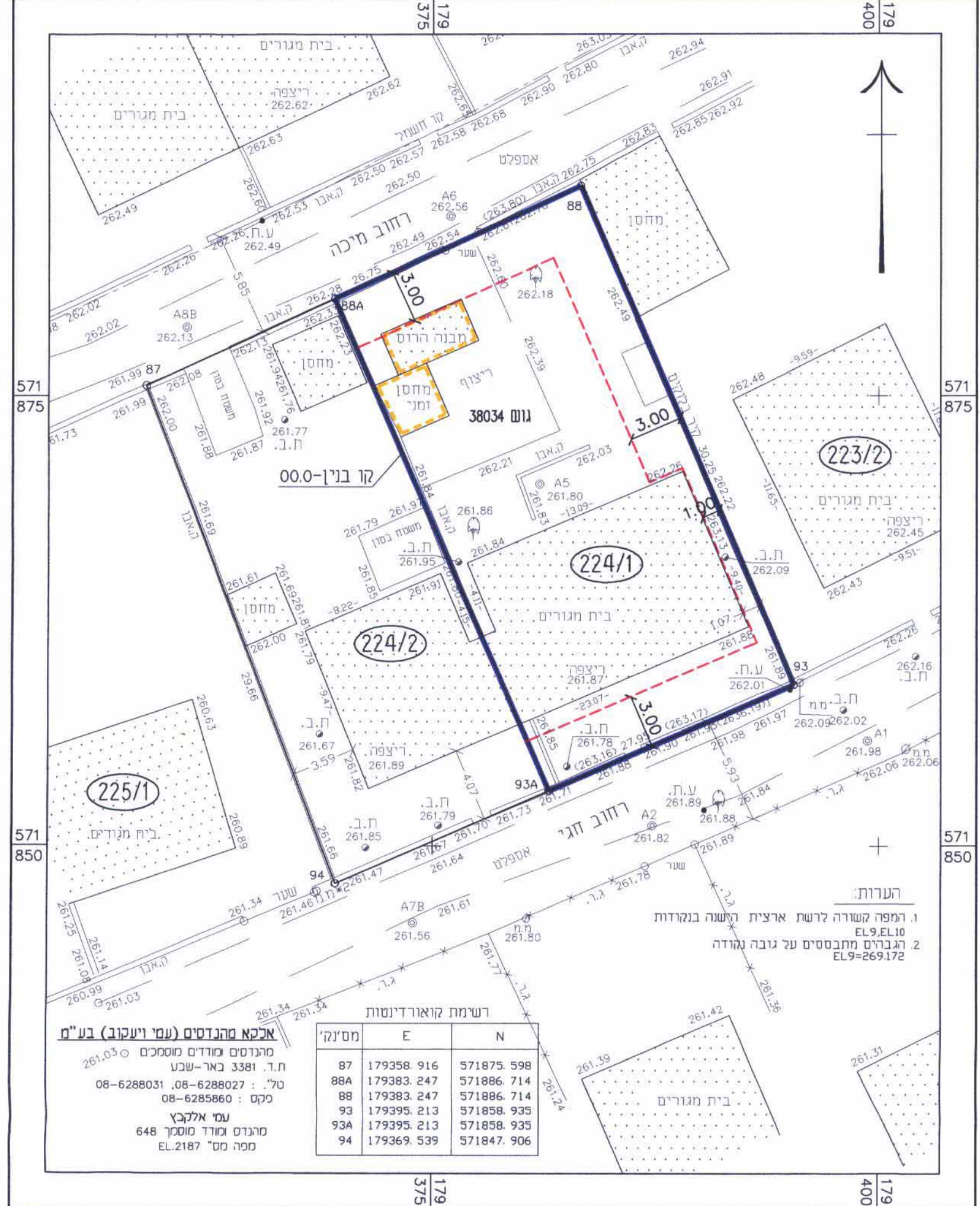


תרשים סביבה 1:5000

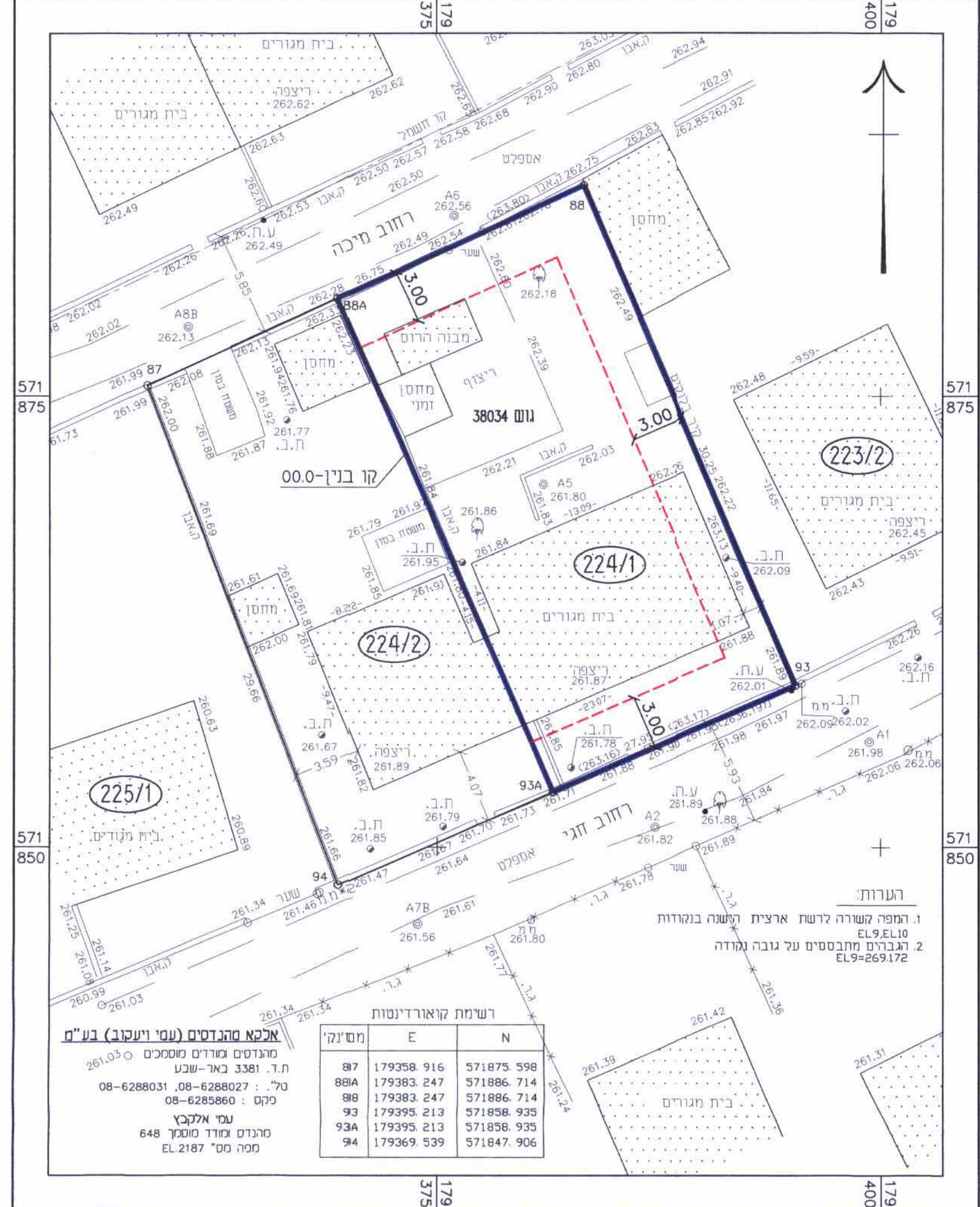
מיקרא:

- גבול התכנית
- קו-בנין
- אזור מגורים א'
- מכנה קיים
- מבנים וקירות להריסה
- מס' מגרש

סבלת יעודי קרקע		יעוד קרקע
מצב קיים ומוצע	דונם	
אזור מגורים א'	0.452	100.0
סה"כ	0.452	100.0



מצב מוצע 1:250



מצב קיים 1:250

רשימת קואורדינטות

מס' נקודה	E	N
87	179358.916	571875.598
88A	179383.247	571886.714
88	179383.247	571886.714
93	179395.213	571858.935
93A	179395.213	571858.935
94	179369.539	571847.906

אילן מהנדסים (עמי ועקוב) בע"מ
 מהנדסים מורדים מסמכים 261.03
 ת.ד. 3381 באר-שבע
 טל': 08-6288031, 08-6288027
 פקס: 08-6285860
 עמ' אלכבץ
 מהנדס מורד מסמך 648
 מפה מס' EL.2187

רשימת קואורדינטות

מס' נקודה	E	N
87	179358.916	571875.598
88A	179383.247	571886.714
88	179383.247	571886.714
93	179395.213	571858.935
93A	179395.213	571858.935
94	179369.539	571847.906

אילן מהנדסים (עמי ועקוב) בע"מ
 מהנדסים מורדים מסמכים 261.03
 ת.ד. 3381 באר-שבע
 טל': 08-6288031, 08-6288027
 פקס: 08-6285860
 עמ' אלכבץ
 מהנדס מורד מסמך 648
 מפה מס' EL.2187

ועדה מקומית באר-שבע
 2412/מק/5
 אישור תכנית מס' 5/מק/2412
 הועדה המקומית החליטה לאשר את התכנית
 בישיבה מס' 48426 מיום 24.12.07
 נטליה ליפובצקי-אדריכלית
 מ.רש. 104717
 11.09.06
 בעל הקרקע
 מודד מסמך