

תכנית מס' 5/מק/2426

מגרשים 77, 189, 179, שכ' נווה זאב, פלח 7

איחוד וחלוקה	סמכות ראשית	אופי התכנית
-	ועדה מקומית	תכנית שניתן מכוחה להוציא היתרים
מחוז :	מרחב תכנון מקומי :	דרום
רשות מקומית :	רשות מקומית :	באר-שבע
שטח התכנית :	שטח התכנית :	באר-שבע
קנה מידה:	קנה מידה:	1555 מ"ר
		1 : 500

גושים וחלקות בתכנית:

גוש	סוג הגוש	חלקות בשלמותן	חלקי חלקות
38266	מוסדר	53, 65	
38267	מוסדר	34	

חותמות מוסד התכנון:

אפרים פרימן
מועד מסמך מ"ר 13
מנהל מחלקת מדידות
עיריית באר-שבע

ועדה נוקמיית באר-שבע
אישור תכנית מס' 5/מק/2426
הועדה המקומית לחקר את התכנית
בישיבה מס' 51429 תאריך 18.4.07

שלב: הגשה מהדורה : 3 תאריך : פברואר 2007

שמות וחתימות :

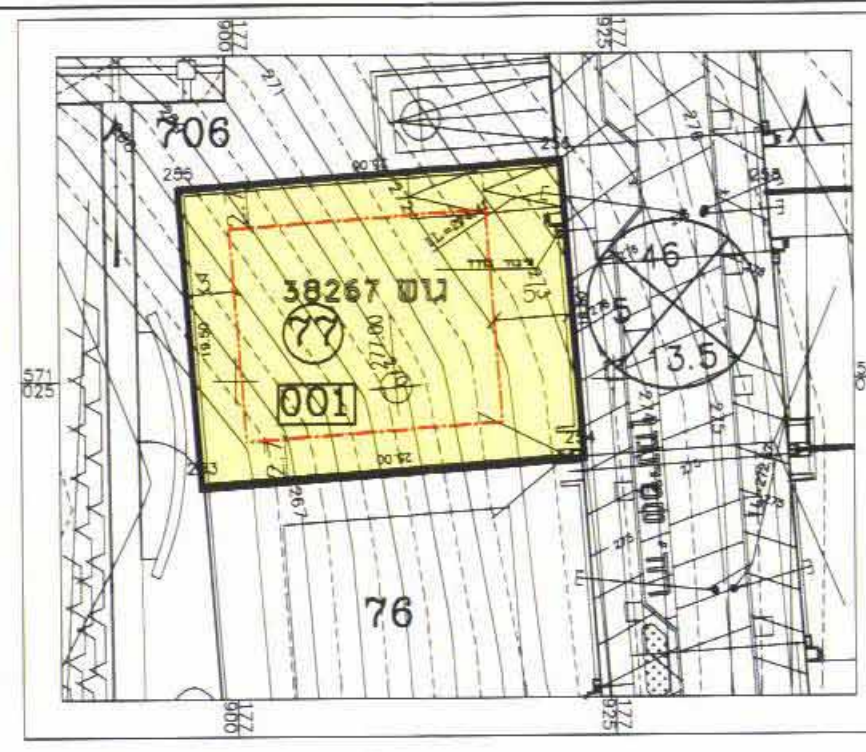
מגיש התכנית	שם: פרנסיס ירון מרני אריק ניד עורכי-דעה	חתימה	[Signature]
בעל הזכויות בקרקע	שם: מנהל מקרקעי ישראל ואחרים כתובת: התקוה 4 ב"ש סלפון: 08-6423994 : פקס: 08-6423994	חתימה	[Signature]
יחודה ליכס - אדריכל עורך התכנית	שם: יחודה ליכס כתובת: רחבת צפת 2/24 באר-שבע סלפון: 077-7501215 : פקס: 08-6434288	חתימה	[Signature]
מודד	שם: Halperin-Felus Rishon Le Zion סלפון: 03-9627082 : פקס: 03-9626874	חתימה	[Signature]

טבלת שטחים :

סוג	מגרש	במ"ר	ב-%	מצב מוצע		
				יעוד	מגרש	במ"ר
אזור מגורים א'	77	488	31.38	אזור מגורים א'	77	488
	179	518	33.31		179	518
	189	549	35.31		189	549
סח"כ		1555	100	סח"כ		1555



תרשים סביבה 1:5000



מצב מוצע 1:500

מס' תע"מ 00

אזור מגורים א' 000

מס' תא שטח

סעי' בניין

מס' יעד

רומה

מס' יעד

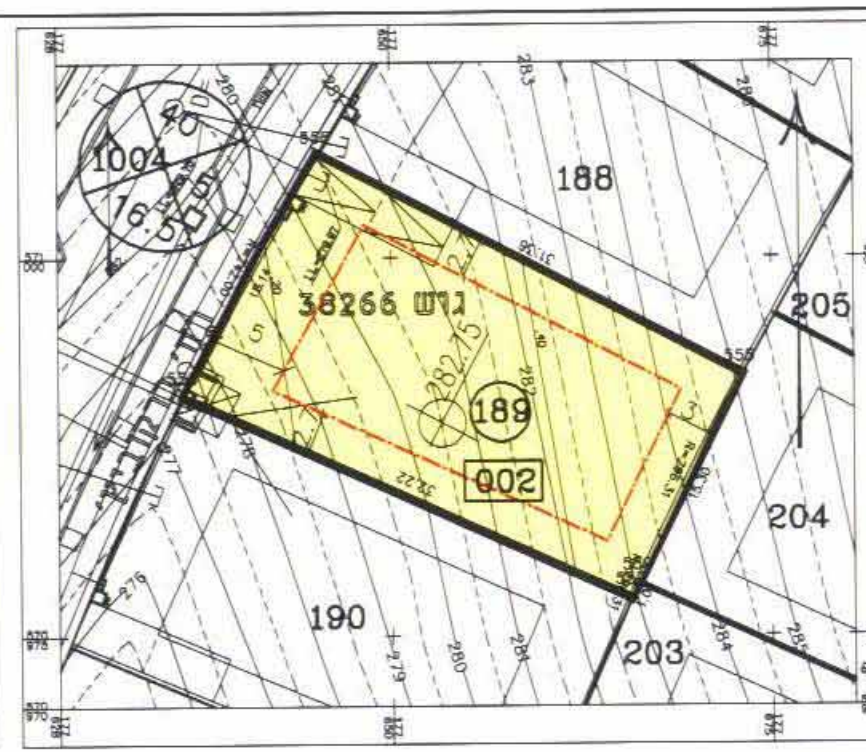
מס' תע"מ 00

מס' תע"מ 00

אזור מגורים א' 000

מס' תא שטח

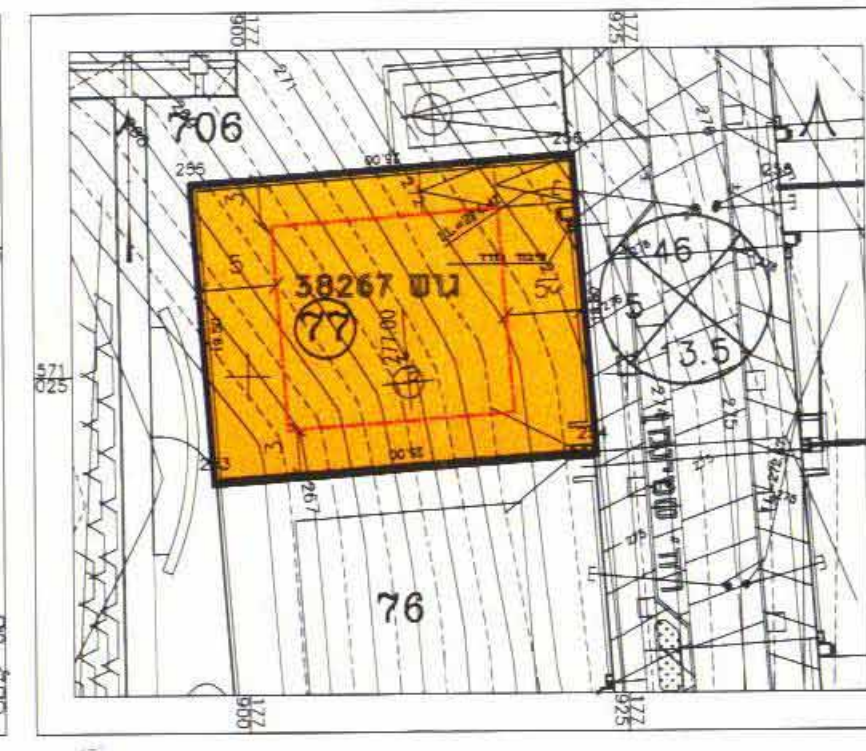
סעי' בניין



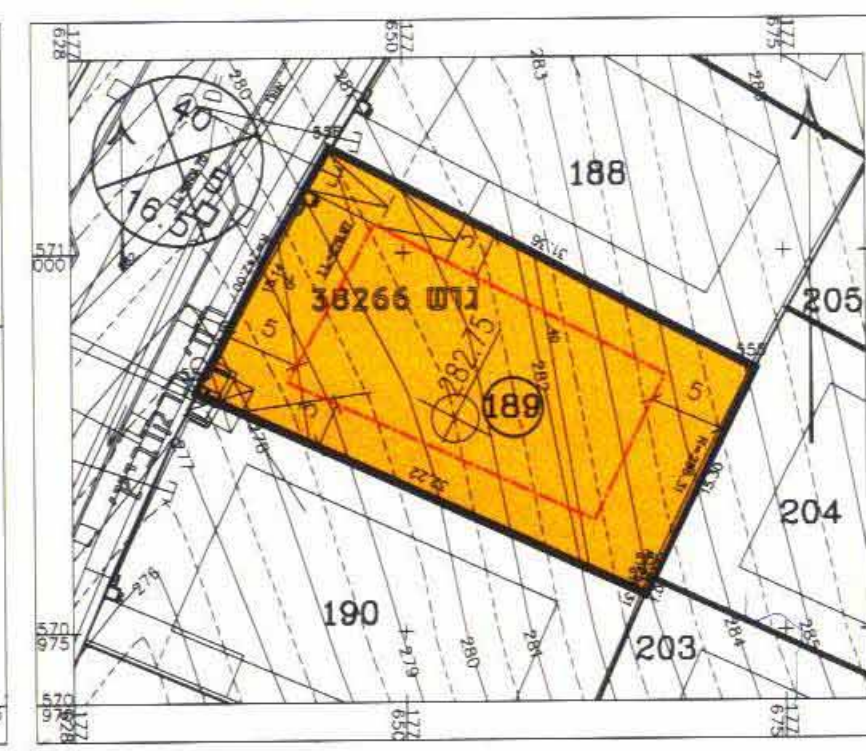
מצב מוצע 1:500



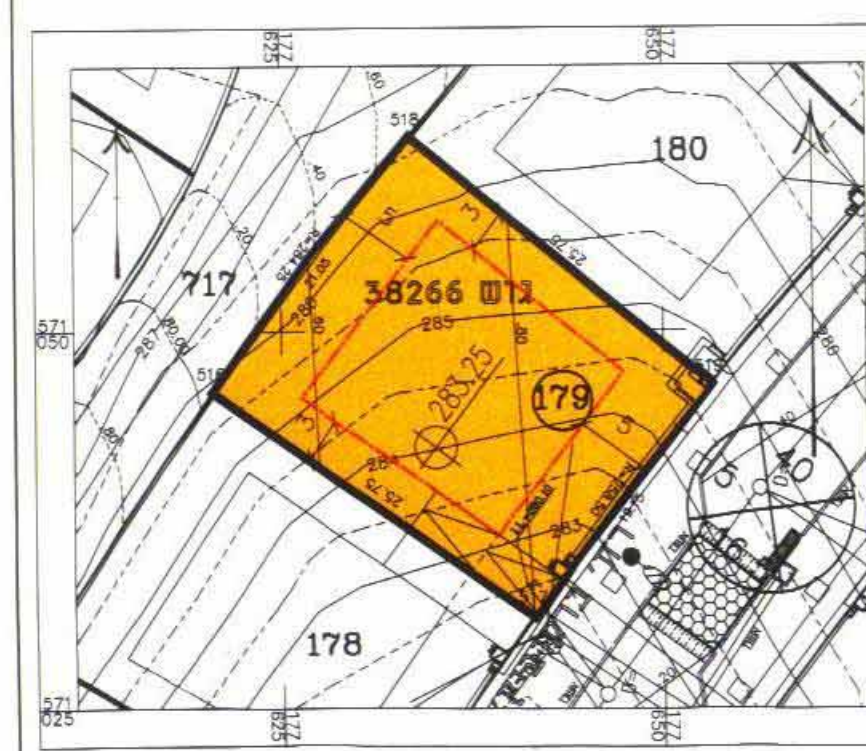
מצב מוצע 1:500



מצב מאושר 1:500



מצב מאושר 1:500



מצב מאושר 1:500