

מרחב תכנון מקומי ערד

כניית מפורטת מס' 20/107/05/24
שינוי לתכנית מס' 19/107/03/24

טבלת שטחים

יעוד	שטח מגרש	
	מ"ר	%
מגורים א'	381	59.9
דרך	255	40.1
סה"כ	636	100

מחוז : הדרום
נפה : באר שבע

מקום : ערד, שכונת נעורים




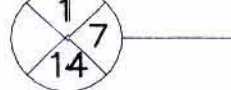



גוש : 38224 חלקה 331
מגרש : 33A
שטח התכנית : 0.636
קנ"מ : 1:250

331 שטח הכניסה מחוז דרום
חוק התכנון והבניה תשס"ה 5705
אישור תכנית מ"מ 5676
הוצאת תמונות לתכנון ולבניה החליטה
הוועדה הממוינת לתכנון ולבניה החליטה
לשם 5676 לאשר את התכנית

בעל הקרקע : מנהל מקרקעי ישראל
יזם התכנית : אבי קדוש
עורך התכנית : ארנוב טטיאנה

תאריך : יולי 2006

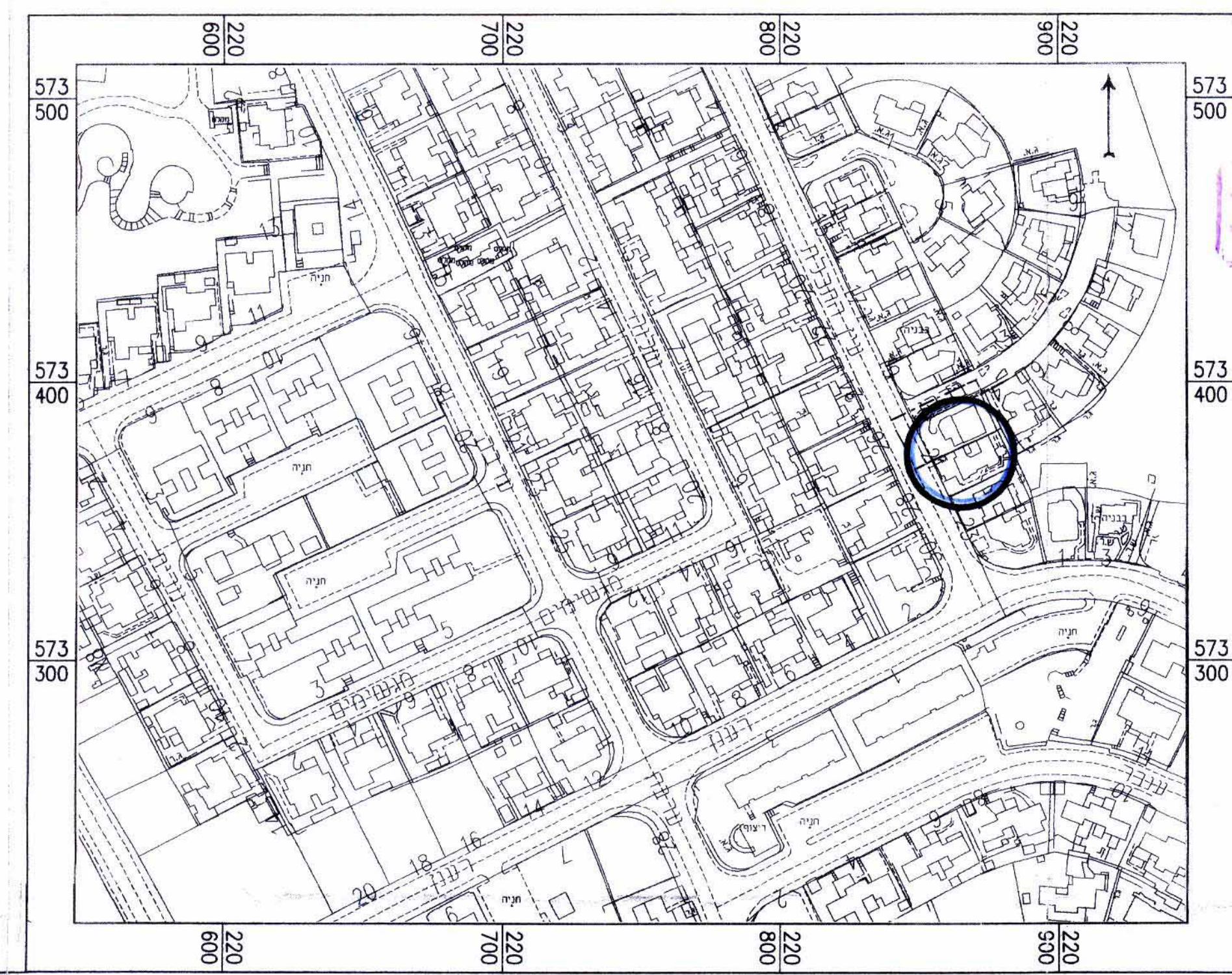
מקרא :

-  גבול חכנית
-  קו בנין
-  חסי הדרך
-  קו בנין
-  יזחב הדרך
-  כניו קיים
-  חסי מגרש

חתימות :

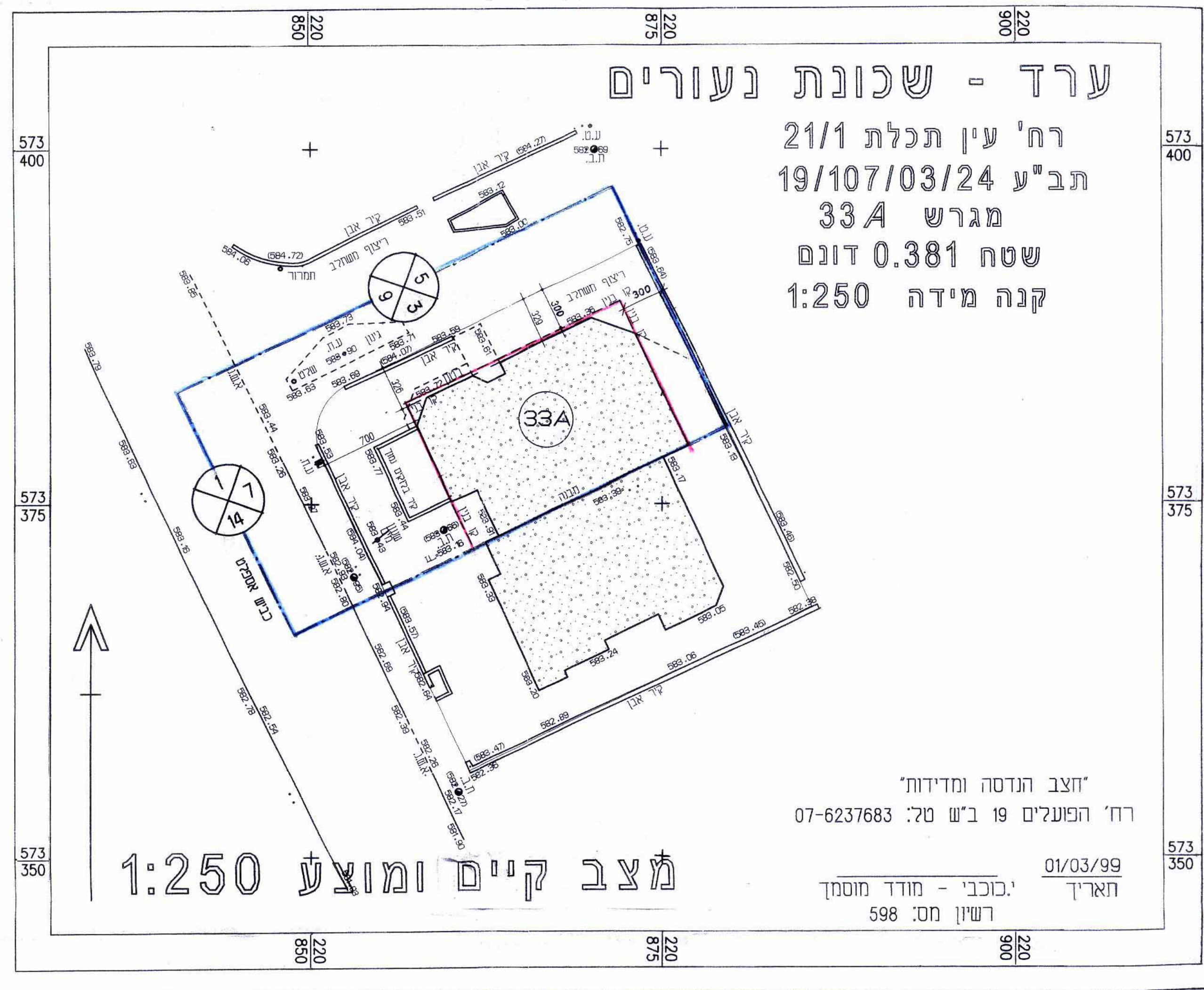
חתימת בעל הקרקע :
חתימת היזם :
חתימת המוכן :

תרשים סביבה . 1:1750



ערד - שכונת נעורים

רח' עין תכלת 21/1
תב"ע 19/107/03/24
מגרש 33A
שטח 0.381 דונם
קנה מידה 1:250



"חצב הנדסה ומדידות"
רח' הפועלים 19 ב"ש טל: 07-6237683

01/03/99
האריך 'כוכבי - מודד מוסמך
רשיון מס: 598

חצב קיים ומוצע 1:250