



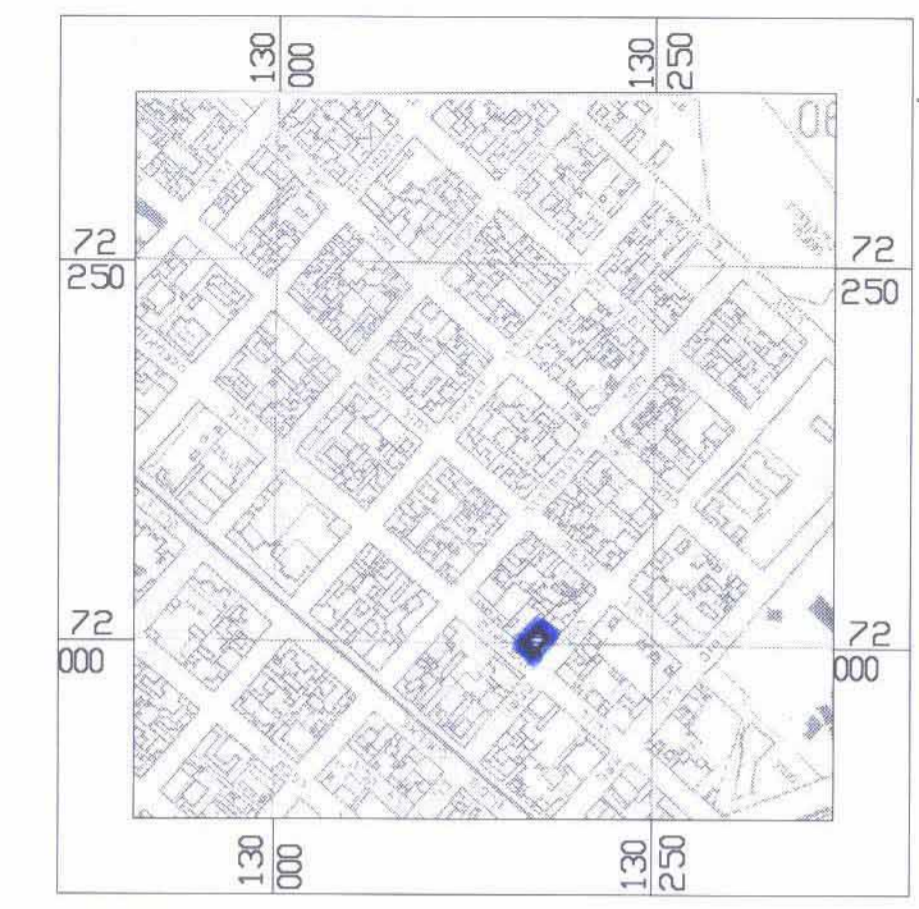
באר שבע - עיר העתיקה
מפה מצבית גבהים וגבולות

שטח - 164 מ"ר

- הערות
- 1/ שיטת הסדירה: סכרית/
 - 2/ מסרת והסדירה: רשויות תכנון
 - 3/ התכנית קעורה לדעת הקאורדינאטות הארצית בנק': 54898.54908
 - 4/ התכנית קעורה לדעת הגבהים הארצית בנק': 54908.54908 שגובהה 259/54 מ'
 - 5/ לכל הגבהים בתכנית זו יש להוסיף 20000 מ'
 6. תיק מינהל 6 - 1702 לא לצרכי רשום/

מצב קיים / מוצע ק"מ 1:100

תכנית מ"ש: 1275
שם קובץ: CA\BBS95\109\ERR
חתימה: משה שמרית - מודד מוסמך
רשיון מס' 455
משרד: הנשיאים 153 ב"ש
טלפון: 08-6492994
תאריך: 29.10.06



תרחמים הסביבה ק"מ 1:5000

טבלת שטחים וייעודי קרקע
מצב קיים ומוצע

ייעוד	מס' מגרש	שטח (מ"ר)
מסחרי	1	164
דרך	10	90
סה"כ		254




רחוב בסקר
מרחב תכנון מקומי באר - שבע
תוכנית מפורטת מס' 5/מק/2237
שינוי לתוכנית מפורטת מס' 5/177/03/57

מחוז: הדרום
נפה: באר - שבע
מקום: באר - שבע, עיר עתיקה, רח' העצמאות מס' 20
גושים: 38003
חלקה: 31 (חלק) 32 (חלק)
שטח התוכנית: כ-254 מ"ה
בעל הקרקע: א.ביבס ובניו בע"מ.
המגיש: א.ביבס ובניו בע"מ.
עורך התכנית: אדריכל גדעון רפאלי
הדסה 53 ב"ש 08-6278162

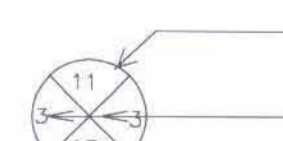


קנה מידה: 1:100
תאריך: 15/11/2006

מקרא:
גבול התכנית
קו בנין קיים/מוצע



35



11, 13



1

מבנה קיים
מספר חלקה
מספר הדרך
קו בנין
רוחב הדרך
מספר מגרש
חתימות:



ביבס 1986 בע"מ
בית דין לתכנון ובנייה
רח' העצמאות 30 באר-שבע

בעל הקרקע

ביבס 1986 בע"מ
בית דין לתכנון ובנייה
רח' העצמאות 30 באר-שבע

המגיש

המתכנן