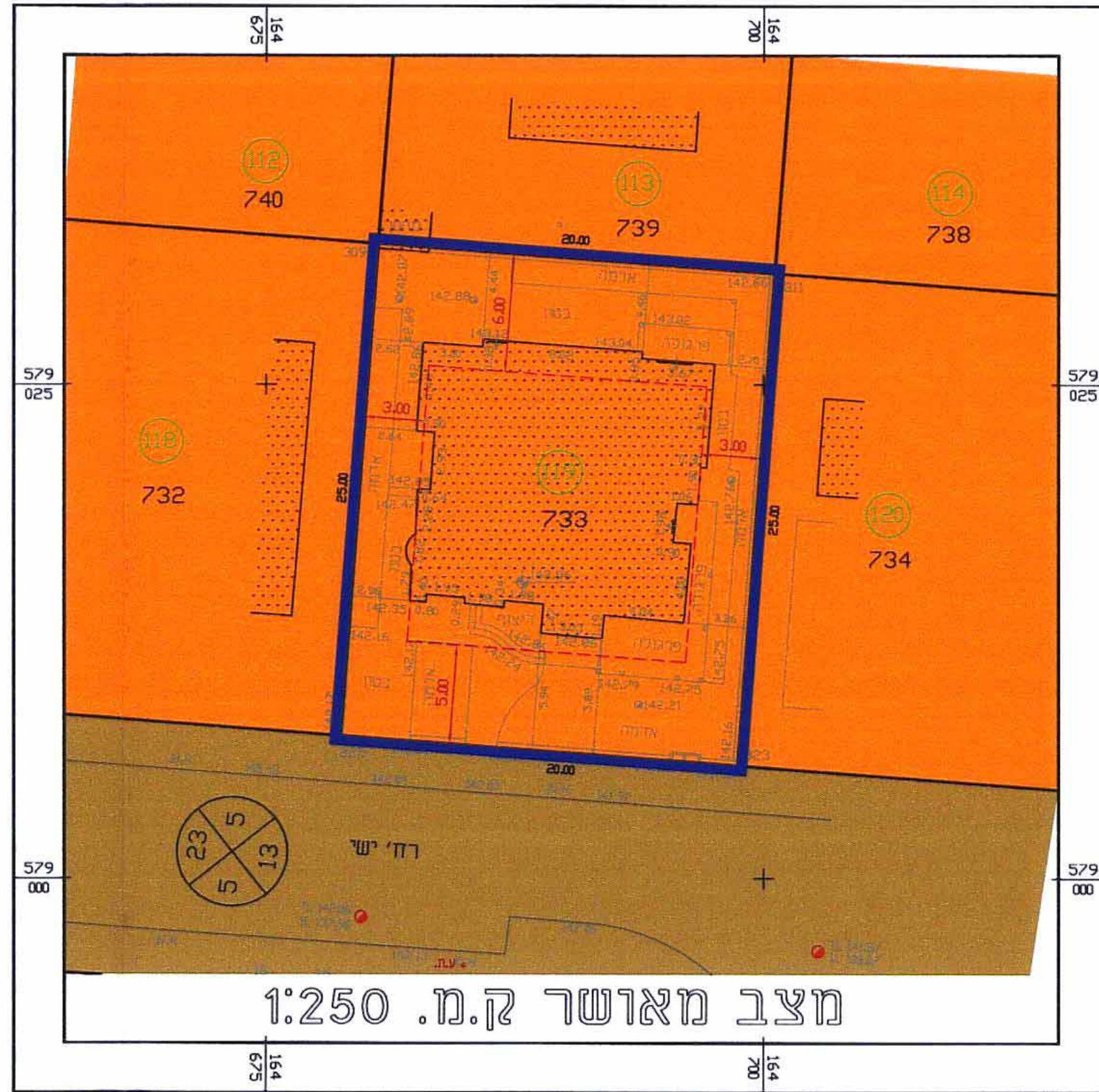




- מקרא-מצב מוצע:**
- גבול התכנית
  - איזור מגורים א'
  - גבול תא שטח
  - קו בניין
  - מס' תא שטח 733
  - מס' חלקה 119
  - מס' הדרך
  - קווי בניין
  - רוחב הדרך
  - מבנה קיים

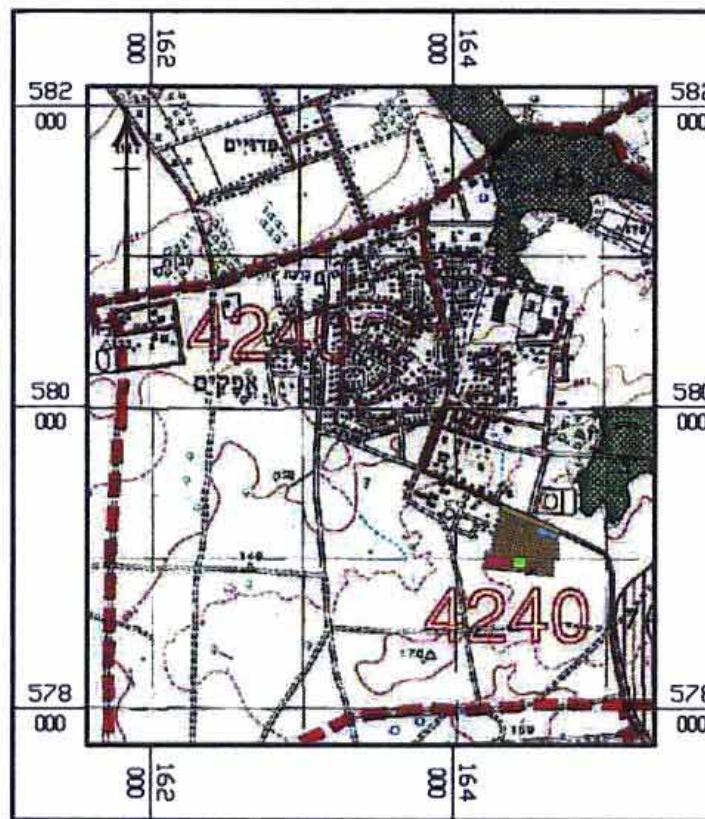


**הערה:** אברהם גולדנברג  
מנהל אזורי וסודר טוסקו  
רשון סט 299  
רח צפונה מס 6  
טל. 84965  
פקס 08-6232117  
08-6278795  
E-Mail: golden-a@zahav.net.il

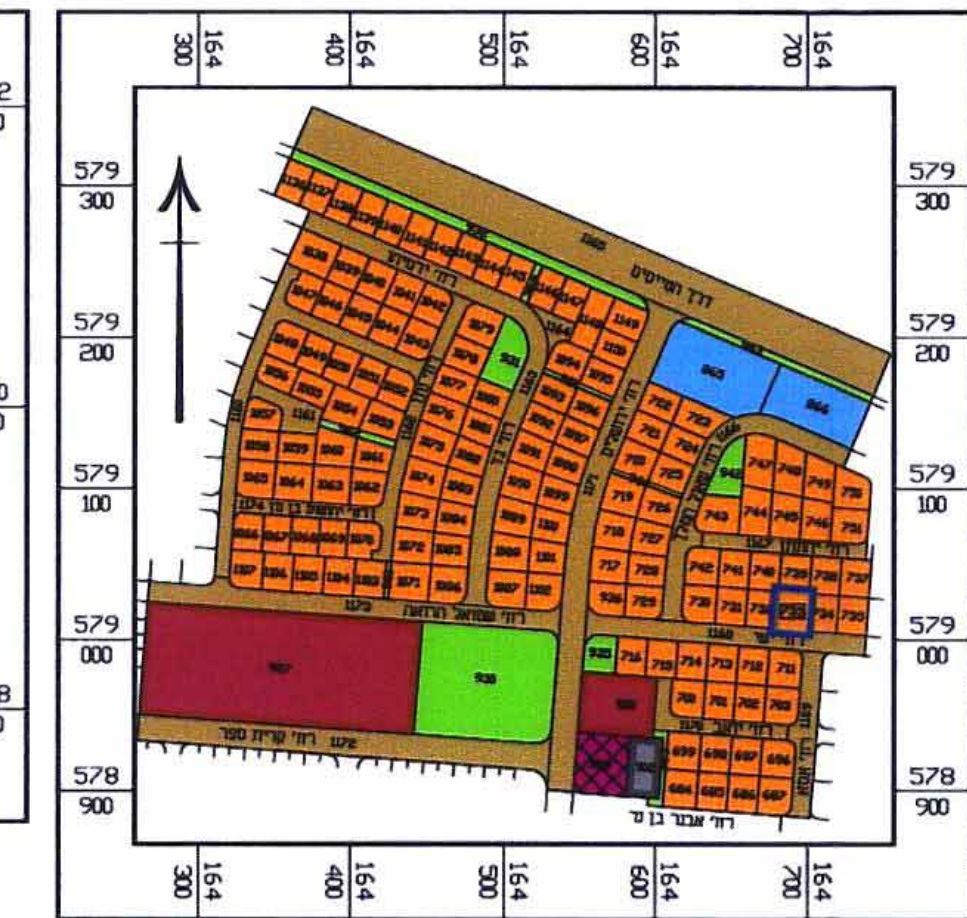
**רשימת קואורדינטות:**

מס' נעדר	קואורדינטת מזרח-מערב	קואורדינטת צפון-דרום
309	164680.61	579032.16
311	164700.56	579030.65
322	164678.72	579007.23
323	164698.67	579005.72

תאריך: 17.07.2006  
חתימה:



תרשים הסביבה ק.מ. 1:50,000



תרשים הסביבה ק.מ. 1:5,000  
עפ"י תב"ע מס' 23/במ/3/60

**שמות וזחיתמות**

- מקרא-מצב מאושר:**
- גבול התכנית
  - איזור מגורים א'
  - דרך
  - גבול מגרש
  - קו בניין
  - מס' מגרש 733
  - מס' חלקה 119
  - מס' הדרך
  - קווי בניין
  - רוחב הדרך
  - מבנה קיים

**מניש תכנית:**  
א"ג"ר יעקב ת.ו. 56182454  
ת.ו. 6854193  
מס' פקס: 08-9924598  
ת.ו. 057-8128225

**בעלי זכויות בקרקע:**  
א"ג"ר יעקב ת.ו. 56182454  
ת.ו. 6854193  
מס' פקס: 08-9924598  
ת.ו. 057-8128225

**עורך התכנית:**  
אדריכל שלמה עמית  
ת.ו. 043278589

**חתימה:**  
מבצע חורב 42 ב"ש  
מס' תל: 84450  
מס' פקס: 08-6416733  
מס' תל: 0016482  
מס' פקס: 08-6232117  
מס' תל: 08-6278795

**מחלף מקרקעי:**  
מנהל מקרקעי  
ישראל

**חתימה:**  
אברהם גולדנברג

**תכנית מס' 23/מק/2057**

לשכת הרחוק א.מ.ה.ח.ח.ח.ח.  
משרד התיירות ומתחם הדרום  
תל אביב  
תק.מ. 78

מס' חלקה/הרשאות	מס' חלקה	סמכות	אישור וחלוקה
-	-	ועדה מקומית	-

מחוז : הדרום  
מרחב תכנון מקומי : אופקים  
רשות מקומית : אופקים  
שטח התכנית : 500 מ"ר  
קנה מידה : 1:250

**גושים וחלקות בתכנית**

מס' חלקה	שטח חלקה בשלמותו	סוג גוש	שטח גוש
-	119	מוסדר	39632

**אישור/זחיתמות מוסדות תכנון**



תאריך: אפריל 2007  
מהדורה: 2

**טבלת שטחים ויעודי קרקע**

מס' חלקה	שטח חלקה	יעוד	מס' חלקה	שטח חלקה	יעוד
100.0	500	מגורים א'	100.0	500	מגורים א'
100.0	500	מח"כ שטח התכנית	100.0	500	מח"כ שטח התכנית