

תכנית מס' 2053/מק/23

מגרש 726 שכונת שפירא - אופקים

תשריט

איחוד וחלוקה	סמכות	היתרים/הרשאות
-	ועדה מקומית	ניתן להוציא היתרים

לסכר שהותקן חשבו תוית
משרד הפנים - עתה: הדרום
28.06.2017
נתקבל

מחוז : הדרום
מרחב תכנון מקומי : אופקים
רשות מקומית : אופקים
שטח התכנית : 533 מ"ר
קנה מידה : 1:250

גושים וחלקות בתכנית

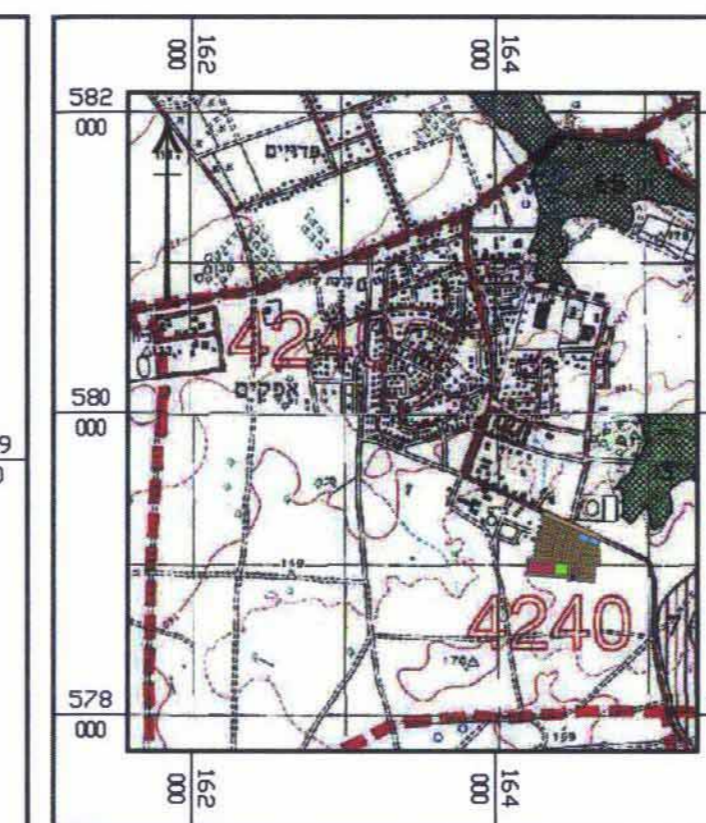
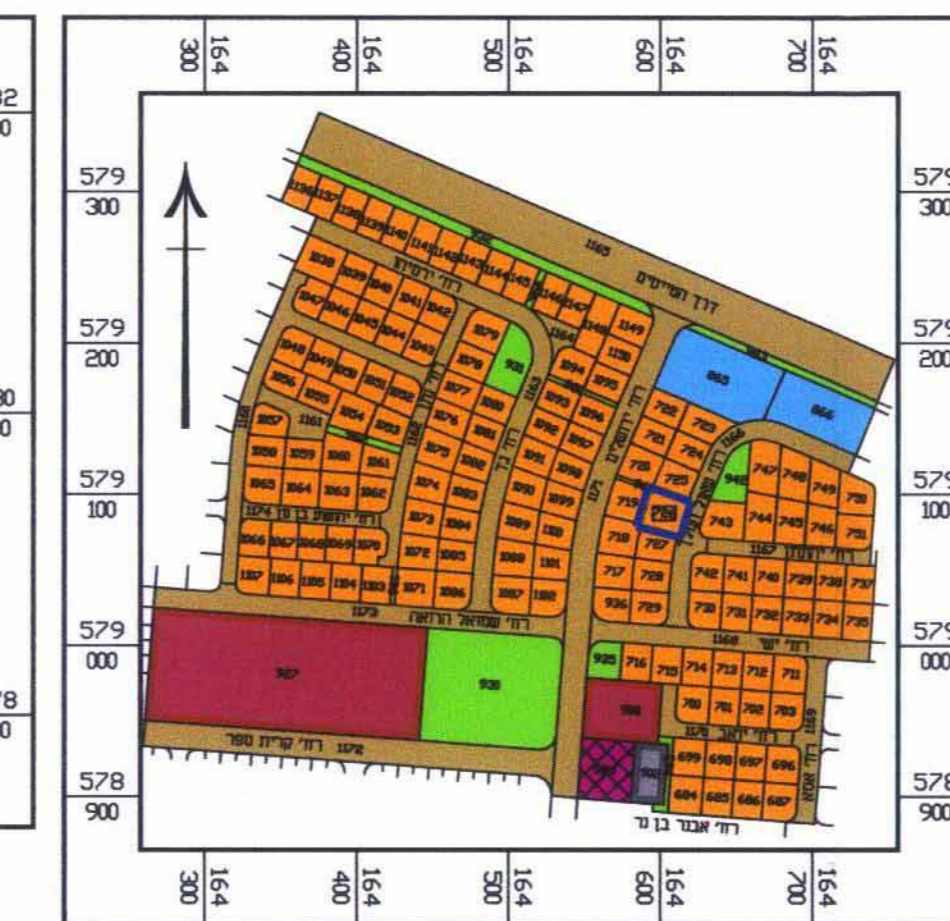
מס' גוש	סוג גוש	מס' חלקות בשלמותן	מס' חלקות בחלקן
39632	מוסדר	95	-

אישור/חתימות מוסדות תכנון



טבלת שטחים ויעודי קרקע

מצב מאושר		מצב מוצע	
יעוד	מ"ר	יעוד	מ"ר
מגורים א'	533	מגורים א'	533
מח"כ שטח התכנית	533	מח"כ שטח התכנית	533



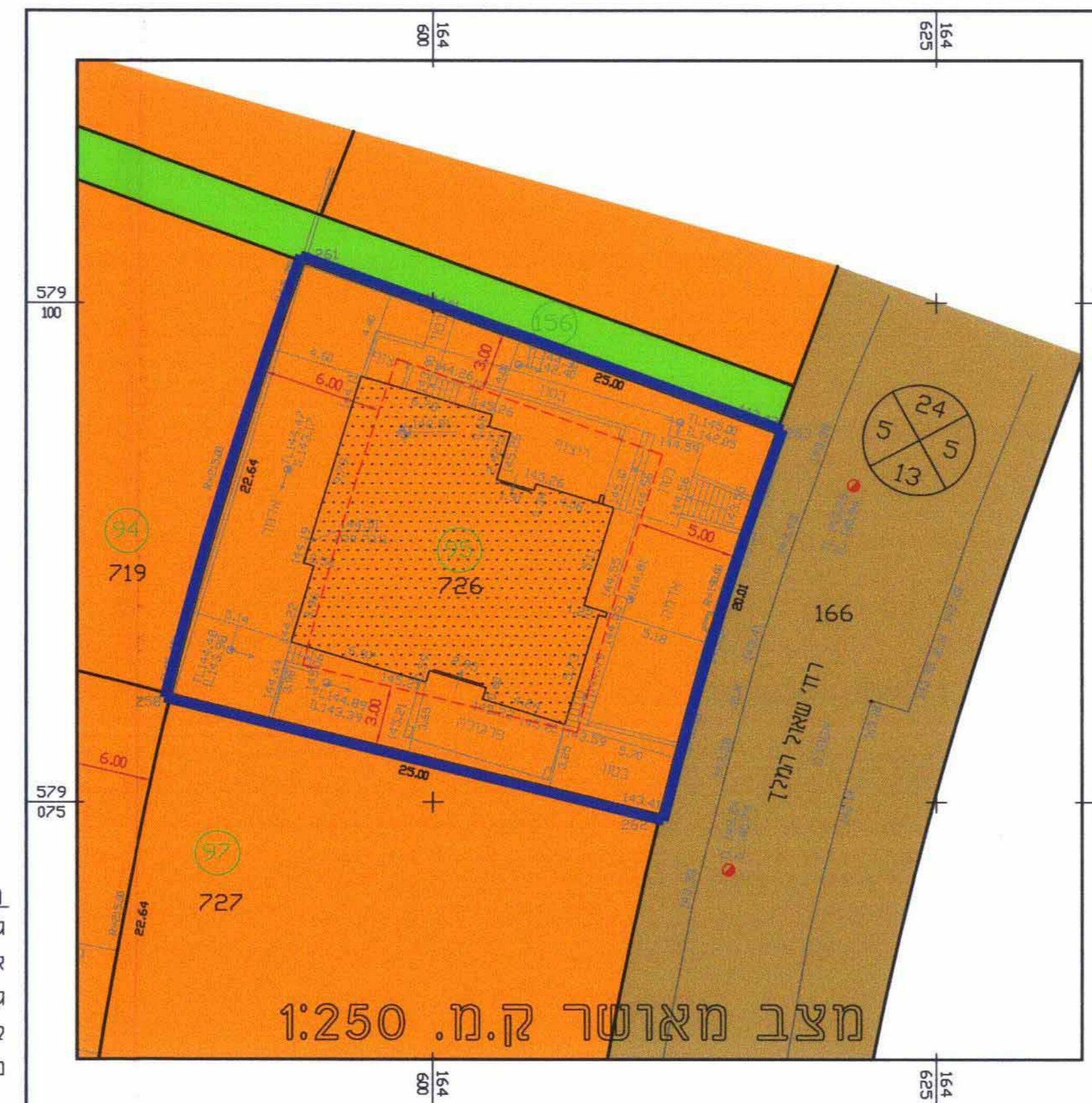
תרשים הסביבה
ק.מ. 1:50,000

תרשים הסביבה ק.מ. 1:5,000
עפ"י תב"ע מס' 23/במ/3/60

שמות וחתימות

מגיש התכנית	בעלי זכויות בקרקע	עורך התכנית	מודד התכנית
אזוזה דב ת.ו. 027413228 אזוזה יתית ת.ו. 031899776 שאלה ומלך אופקים מ"ר: 08-9963557 טל: 054-5401731 פקס: 08-9963557	אזוזה דב ת.ו. 027413228 אזוזה יתית ת.ו. 031899776 שאלה ומלך אופקים מ"ר: 08-9963557 טל: 054-5401731 פקס: 08-9963557	אדריכל שלמה עמית 043278589 ת.ו. מבצע חורב 42 ב'ש מ"ר: 08-6415073 טל: 08-6416733 פקס: 08-6415073	צפצפה 6 עומר מ"ר: 08-6278795 טל: 08-6232107 פקס: 08-6232107

- מקרא-מצב מאושר:**
- גבול התכנית
 - איזור מגורים א'
 - דרך
 - שצ"פ
 - גבול מגרש
 - קו בניין
 - מס' מגרש 726
 - מס' חלקה 95
 - מס' הדרך
 - קווי בניין
 - מס' הדרך
 - מבנה קיים

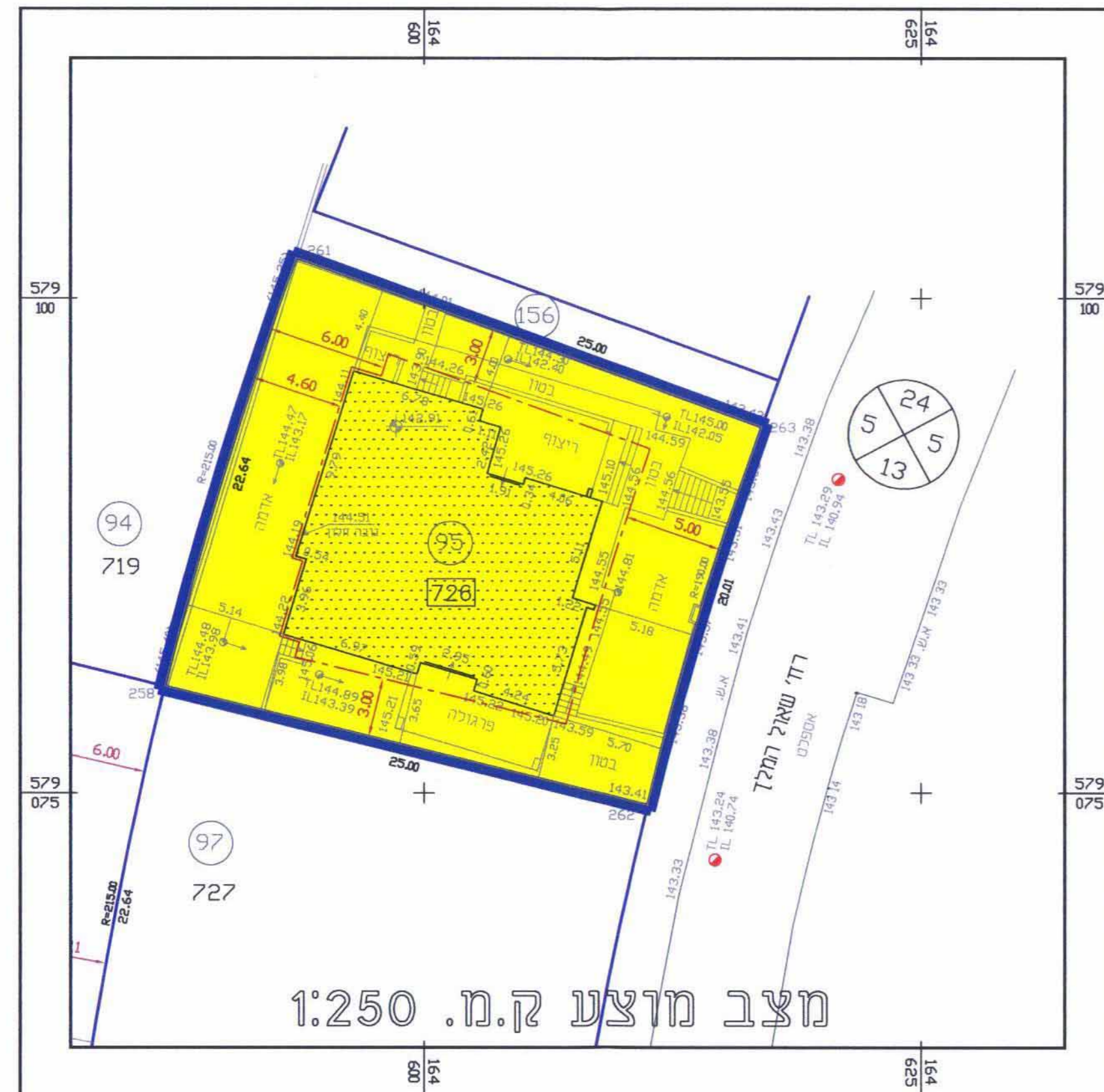


מצב מאושר ק.מ. 1:250

רשימת קואורדינטות

מס' מסודר	קואורדינטת מזרח	קואורדינטת צפון
258	164587.00	579080.40
261	164593.60	579102.05
262	164611.27	579074.39
263	164617.10	579093.52

הערה: המפה קשורה לרשת ישראל חדשה בעזרת נ.ק. 594,593,592 מסדרה א' וכן: 614 עד 618 מסדרה א' לא לצרכי רשום



מצב מוצע ק.מ. 1:250

- מקרא-מצב מוצע:**
- גבול התכנית
 - איזור מגורים א'
 - גבול תא שטח
 - קו בניין
 - מס' תא שטח 726
 - מס' חלקה 95
 - מס' הדרך
 - קווי בניין
 - מבנה קיים