

מבטל שטחים (מ"ר)

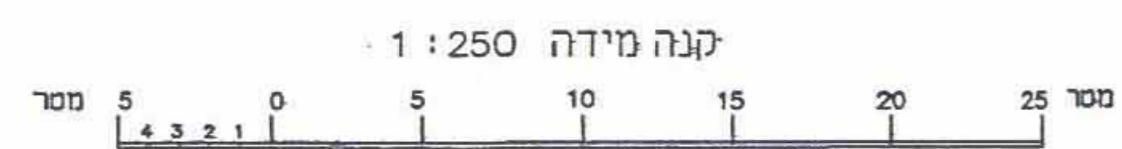
שטח מותר	392
שטח א' / 401	125
שטח ב' / 108	125
שטח ג' / 517	517

* לפי תכנית מפורטת מס' 47/115/03/5

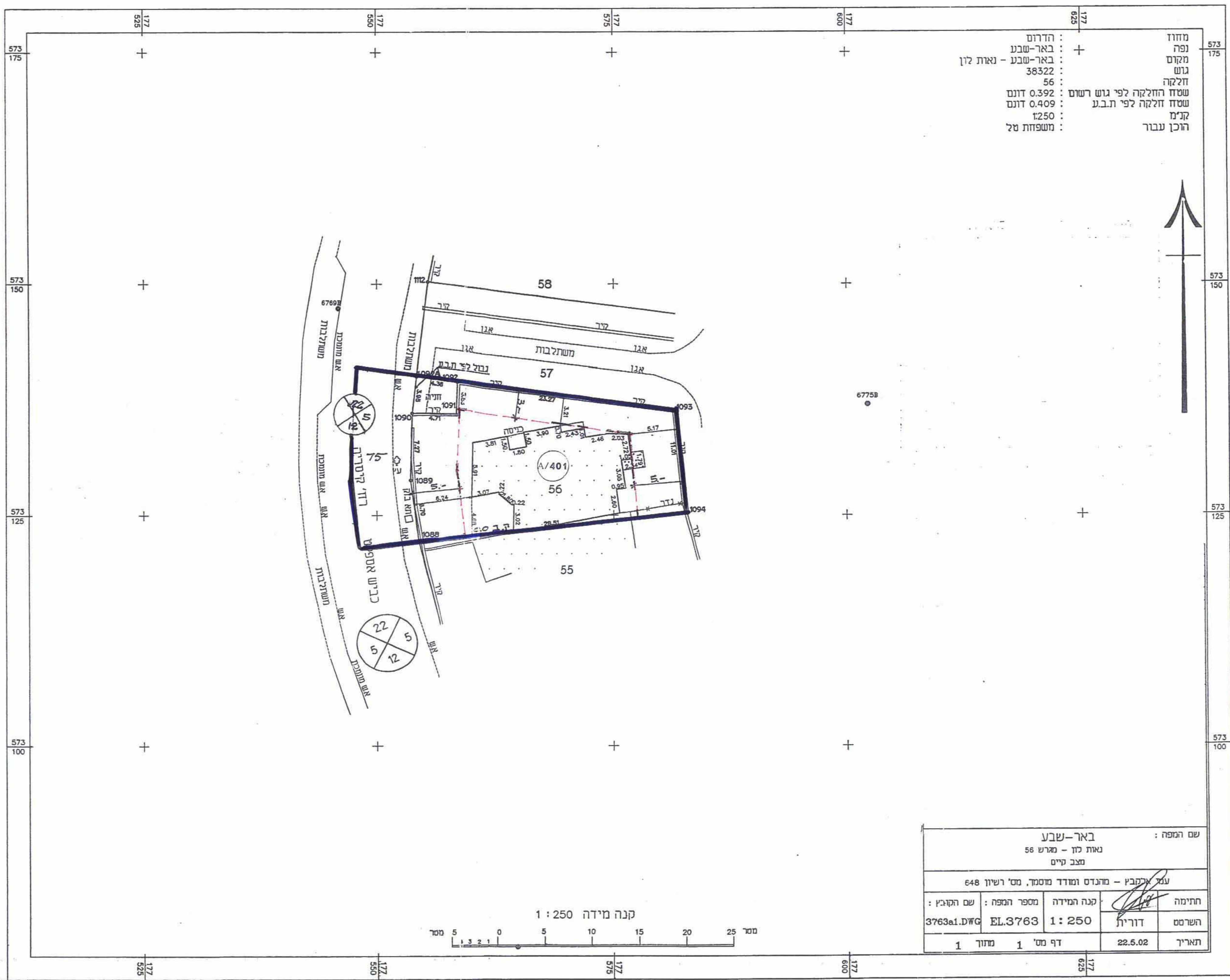
שם המפה: באר-שבע
נאות לון - מגרש 56
מבטל קיים

עמ' תכנון - מודרס ומודר מס' רשיון 648

חתימה:	קנה המידה:	מספר המפה:	שם הקובץ:
<i>[Signature]</i>	1:250	EL.3763	3763a1.DWG
תאריך:	דף מס':	מסודר:	
22.5.02	1	1	



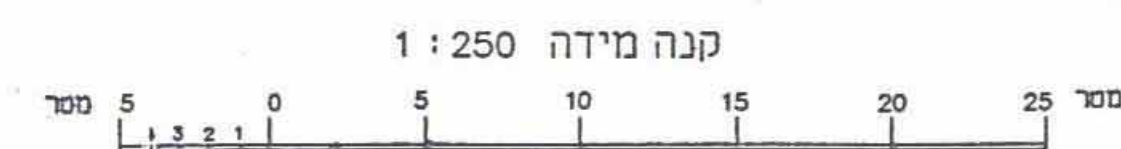
מצב מוצע 1:250



שם המפה: באר-שבע
נאות לון - מגרש 56
מבטל קיים

עמ' תכנון - מודרס ומודר מס' רשיון 648

חתימה:	קנה המידה:	מספר המפה:	שם הקובץ:
<i>[Signature]</i>	1:250	EL.3763	3763a1.DWG
תאריך:	דף מס':	מסודר:	
22.5.02	1	1	



מצב קיים 1:250

מחזור: 177
נפה: 575
מקום: 175
גוש: 56
חלקה: 38322
שטח החלקה לפי נוש רשום: 0.392 דונם
שטח חלקה לפי ת.ב.ע: 0.409 דונם
קנין: 1250
הרכב עובר: משפחות טל



מקרא:
מגורים א'
דדד

תחשיבים הסביבה 1:2500

מרחב תכנון מקומי באר-שבע
תכנית מפורטת מס' 5/מק/2275
שינוי לתכנית מפורטת מס' 47/115/03/5

מחוז: באר-שבע
נפה: באר-שבע
מקום: שכונה נאות לון-רח' קיסריה 23
גוש: באר-שבע
מגרש: 38322 חלקה 56, 75 (חלק)
שטח התכנית: A/401
בעל הקרקע: מנהל מקרקעי ישראל
מגיש התכנית: רח' קיסריה 23-טל. 064-707512
עורך התכנית: אדריכל יהודה ליכס
קנה מידה: 1:250
תאריך: דצמבר 2006

מקרא
גבול התכנית
קווי בנייה
מבנה קיים

מס' דרך
קו בניין
רחוב דרך

מבנה להריסה
מס' מגרש
מס' חלקה 00

חתימות
בעל הקרקע

יהודה ליכס
מס' רשיון 648
רחבת צפת 2/24
טל. 38691
פיקס: 07-6434288