

# מרחב תיכנון מקומי רהט

מס' תכנון: 17/מק/2173  
תאריך: 17.04.2007

תכנית מפורטת מס' 17/מק/2173 נחשב  
שינוי לתוכנית מפורטת מס' 17/מק/2155

בסמכות הועדה המקומית עפ"י סעיף 62 א' (א) (4)

הודעה על אישור תכנית מס' 17/מק/2173  
פרסומה בילקוט הפרסומים מס' 5699  
מיום 20.03.07






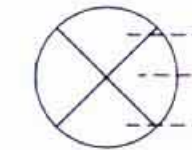
מחוז : דרום  
נפה : באר שבע  
מקום : רהט שכונה 31-מגרש 7  
נוש : 100231 בהסדר  
חלקה :  
שטח התוכנית : 1.092 דונם  
קניין : 1:250

אבו קוידר מראה ת.ז. 052484391  
עורך התכנית: חוצה הנגב בע"מ- מהנדסים ומוזדדים מוסמכים  
בעל הקרקע : מנהל מקרקעי ישראל  
תאריך : 3/03/2005

1. טבלת שטחים מצב קיים / מוצע

השטחים בדונמים מטרי	מספרי מגרשים	
	ארעיים	סופיים
0.911		7
0.181		דרכים
1.092		סכ"ה

## מקרא:

-  גבול התכנית
-  גבול מגרש
-  קו בניין
-  מבנה קיים
-  מבנה להריסה
-  מס' דרך מס' בניין רוחב הדרך

חתימת היוזם



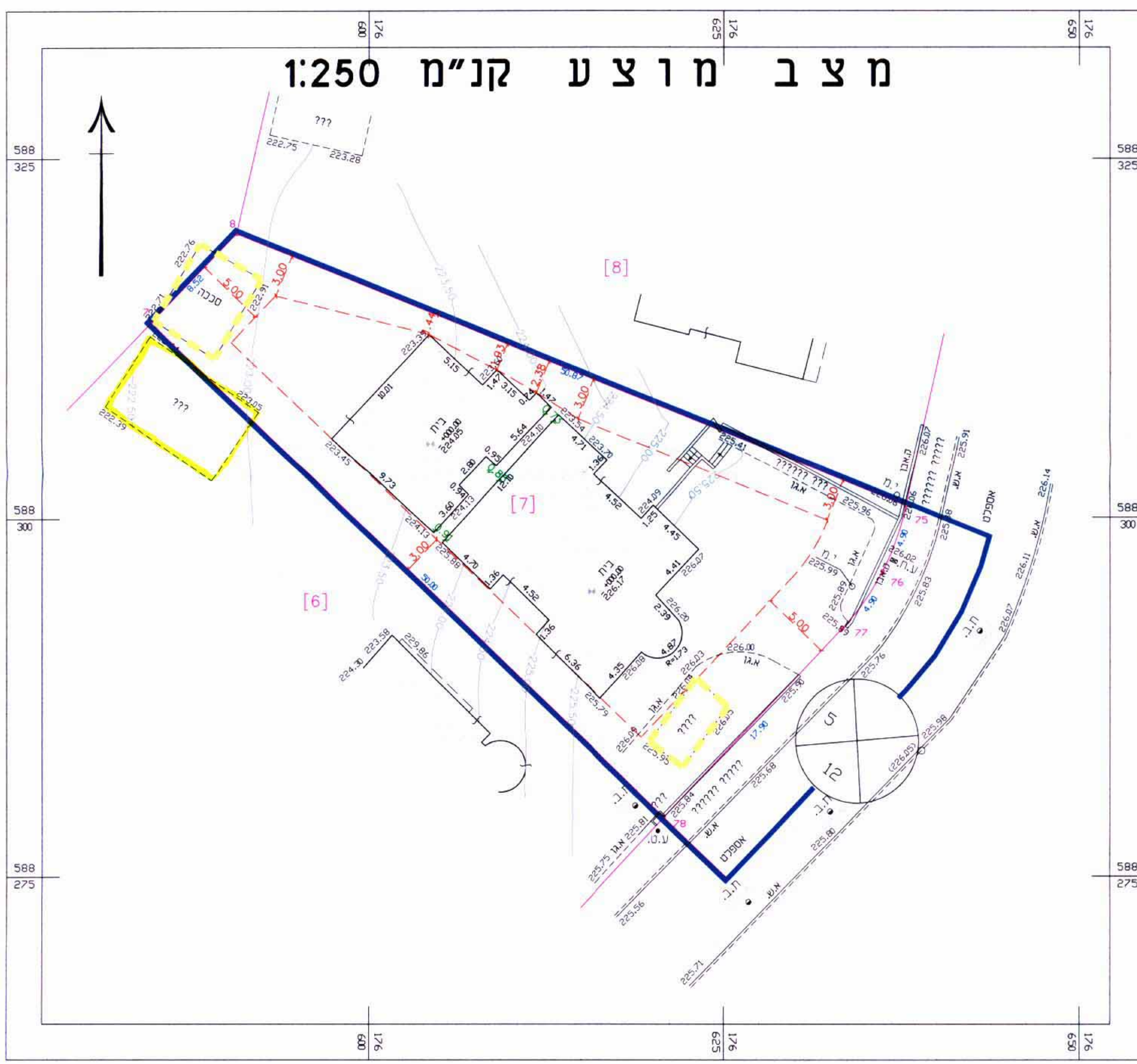
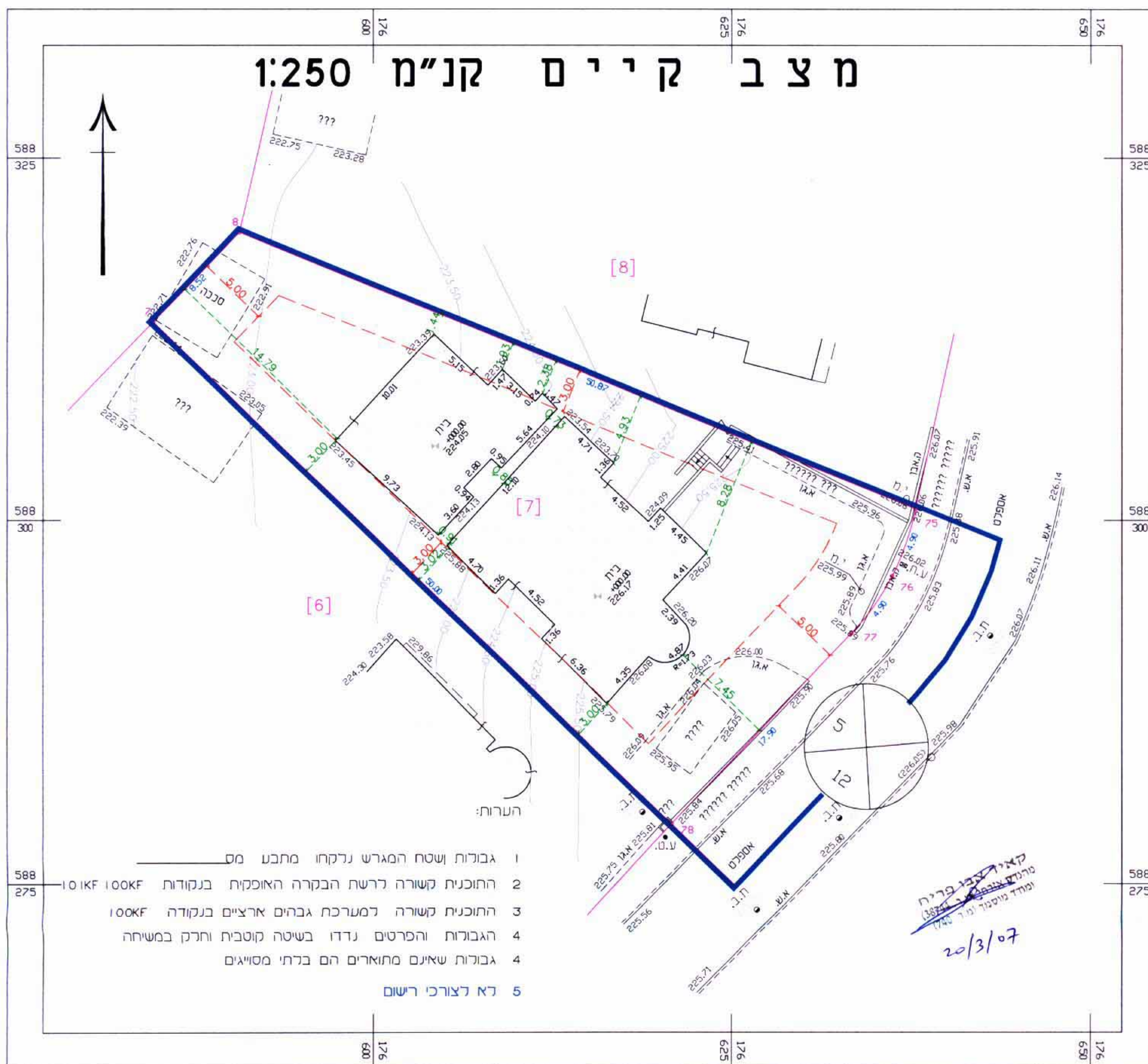
חתימת המתכנן

קאיד אבו פריח  
מנהל מקרקעי ישראל  
מוזדד מוסמך

חתימת בעל הקרקע

אני מודיע/תכנית זו היא תוכנית תכנון מקומי רהט מס' 17/מק/2173  
עם שטח תכנון הכולל 1.092 דונם. תוכנית זו נכנסה לתוקף ביום 17.04.2007  
על פי החלטת הוועדה המקומית לתכנון ולבנייה, רהט, באר שבע, דרום.  
החלטת הוועדה המקומית לתכנון ולבנייה, רהט, באר שבע, דרום, מס' 17/מק/2173  
תאריך: 17.04.2007

תרשים סביבה 1:5000



- 1 גבולות נטש המגרש נלקחו מתכנון מס' 17/מק/2155
- 2 התוכנית קשורה לרשת הבקרה האופקית בנקודות 100KF ו-101KF
- 3 התוכנית קשורה למערכת גבהים ארציים בנקודה 100KF
- 4 הגבולות והפרטים נדדו בשיטה קוטבית וחרק במשחה
- 4 גבולות שאינם מתוארים הם בלתי מסוייגים
- 5 לא לצורכי רישום