


מחוז הדרום - נפה באר שבע
מרחב תכנון מקומי באר שבע

בית השפחת הליץ

תכנית מפורטת מס' 91/115/03/5
שינוי לתכנית מפורטת מס' 47/115/03/5

המקום: רח' קיסריה 24, שכ' נאות לון, באר שבע
גושים וחלקות: גושים 38322, 22, 73 (חלק)
שטח התכנית: 0.656 דונם
ק.מ.: 1:250



מגישי התכנית: מליץ עמרם וציפורה
בעל הקרקע: רח' קיסריה 24, ב"ש מנהל מקרקעי ישראל
עורך התכנית: אדרי' נילי ויסמן - ארכיטקטורה ובינוי ערים בע"מ
רשיון מס' 13705
רח' תאשור 19, עומר 84965
טל. 08-6469563, פקס. 08-6469130

תאריך עידכון: אוגוסט 2005
מאי 2006

חתימות:

מגישי התכנית: *[Signature]*

בעל הקרקע: *[Signature]*

עורך התכנית: *[Signature]*

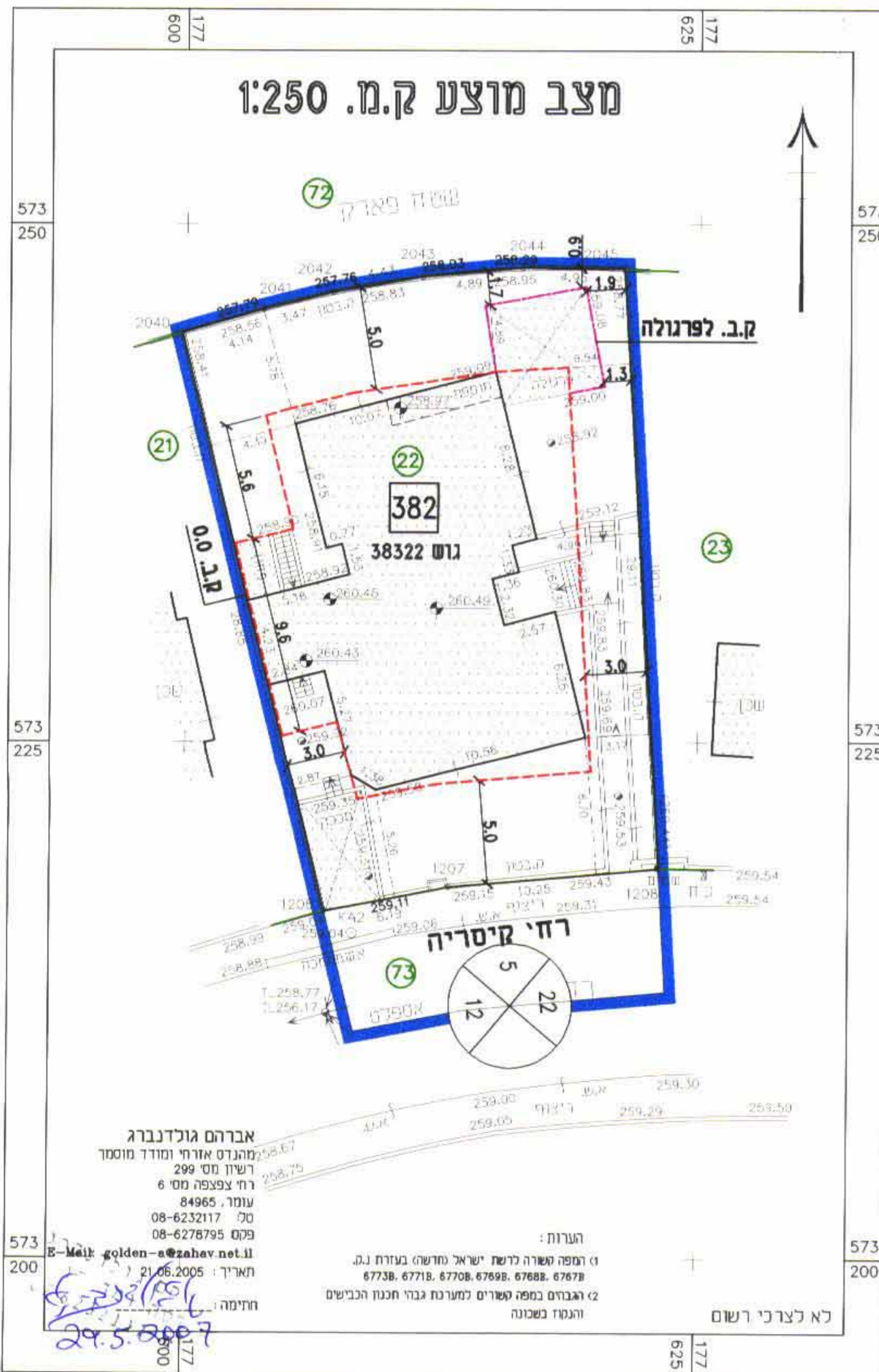
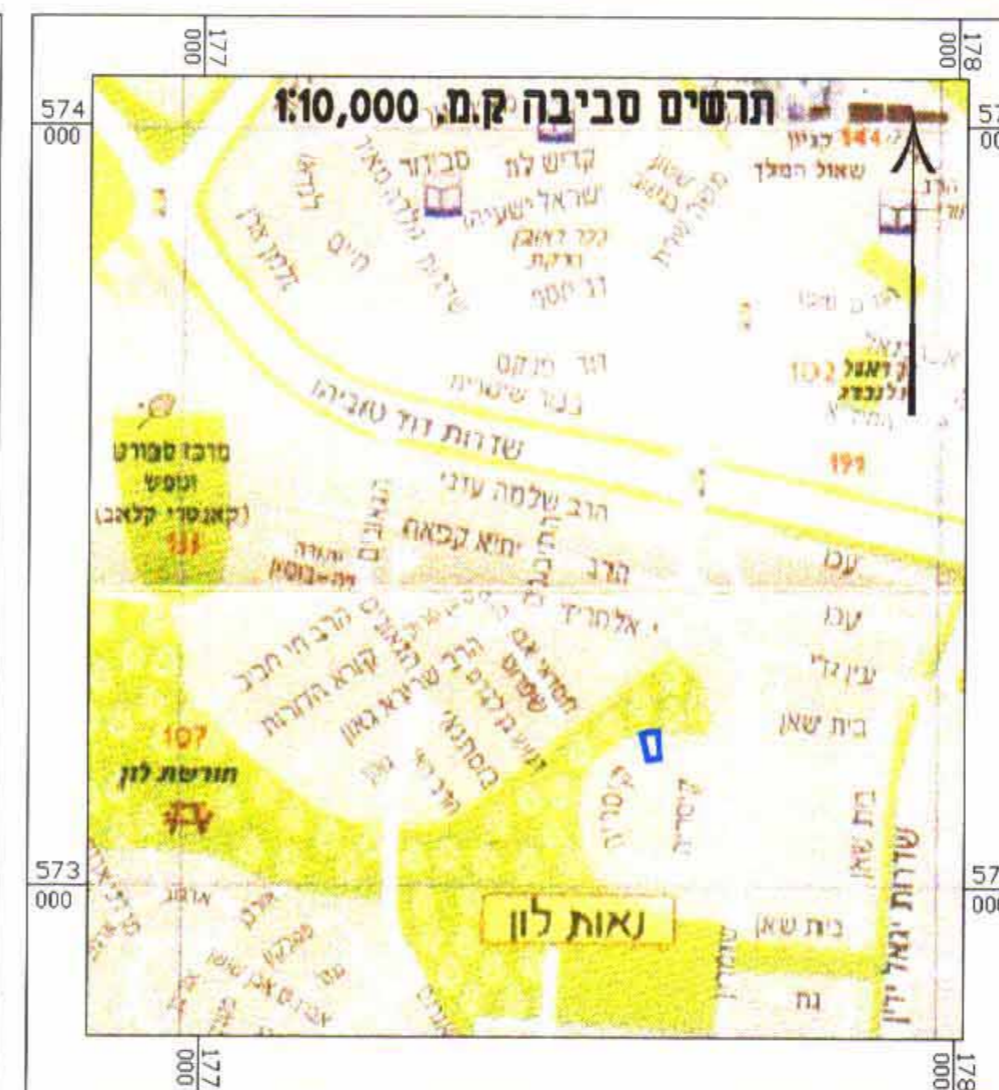
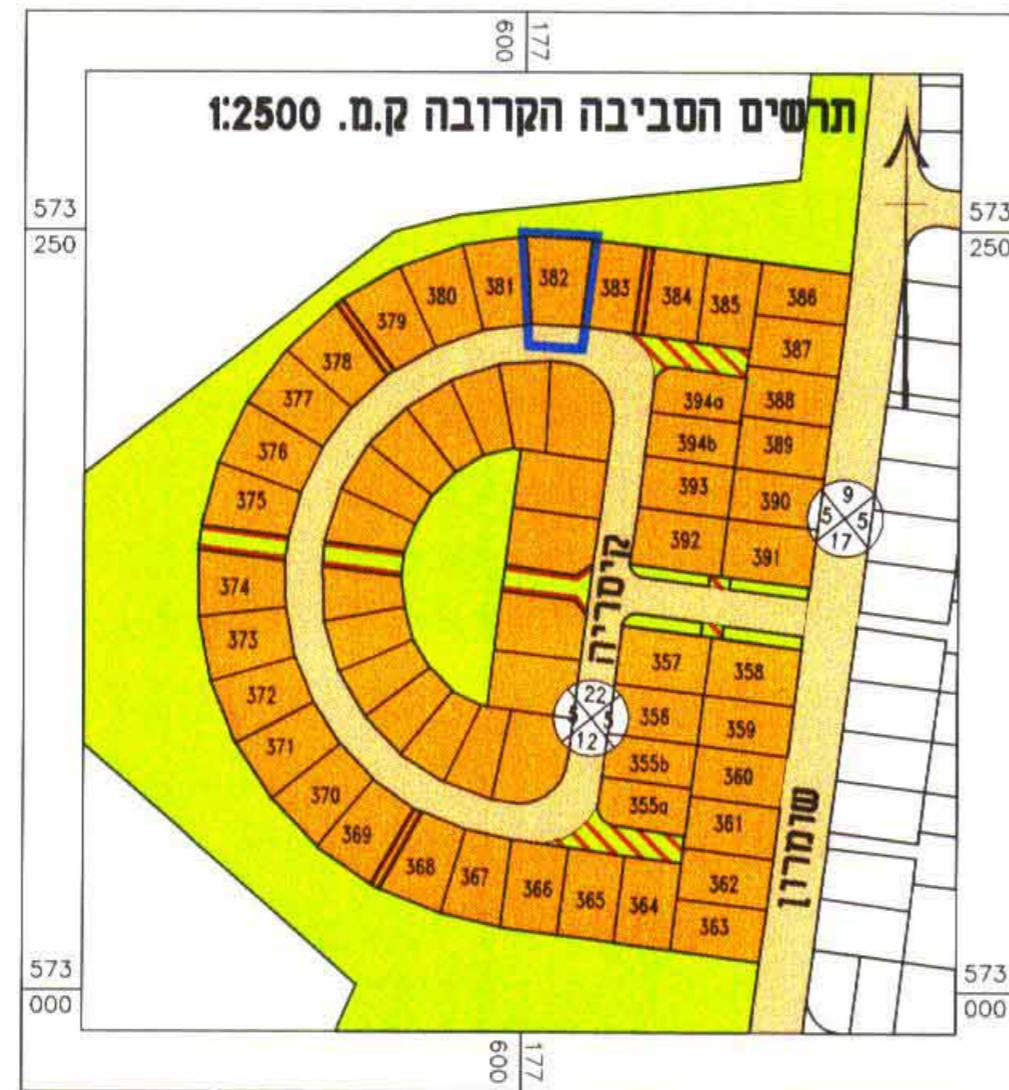
אדריכלית נילי ויסמן
רשיון מס' 13705
טלפקס: 08-6469563

מקרא:

- קו בנין
- גבול התכנית
- קו בנין לפרגולה
- אזור מגורים א'
- מס' הדרך
- דרך קיימת
- קו בנין
- סבנה קיים
- רוחב הדרך
- מספר מגרש
- גבול חלקה ומספרה

טבלת שטחים ויעודי הקרקע

מצב קיים/מצע			יעוד הקרקע
שטח באחוז	שטח בדונם	מס' מגרש	
85.52	0.561	382	אזור מגורים א'
14.48	0.095		דרך
100.00	0.656		סה"כ



רשימת קואורדינטות	מס' נקודה	מס' קואורדינטות	מס' קואורדינטות
206	177606.82	573216.76	
1207	177612.90	573217.63	
1208	177623.11	573218.81	
2040	177599.27	573244.74	
2041	177603.75	573245.89	
2042	177607.12	573246.72	
2043	177611.49	573247.45	
2044	177616.36	573247.89	
2045	177621.31	573247.86	