

לשם תוכנית השדרים
מספר התכנית מס' 25/192/03/5
בת"ל 5/130

מרחב תכנון מקומי באר-שבע
תכנית מפורטת מס' 25/192/03/5
שינוי לתכנית מפורטת מס' 5/130/5

- מחוז : הדרום
- נפה : באר-שבע
- מקום : באר-שבע, שכונה נווה זאב, רח' פיירברג 34+36
- גוש : 38139 (לא מוסדר)
- שטח התכנית : 3857 מ"ר
- בעלי הקרקע : מ.מ.י - רח' התקווה 4 באר שבע, טל: 08-6264333
- מגיש התכנית : וועד הבית, בנין N36 - רונן סלם, מוטי וענונו
- טל: 08-6417423
- וועד הבית, בנין N34 - הדס פנס, ויקטור שרמן
- טל: 08-6440938
- עורך התכנית : אדריכל גדעון רפאלי רשיון 3167
- הדסה 53 באר-שבע 08-6278162
- תאריך : 03.05.2007
- 30.10.2007

משרד הנדסה ומרחב תכנון
חוק התכנון והמרחב ת"מ 5775
אישור תכנית מס' 25/192/03/5
תוקף התכנית לתשס"ח
יום 17/9/07

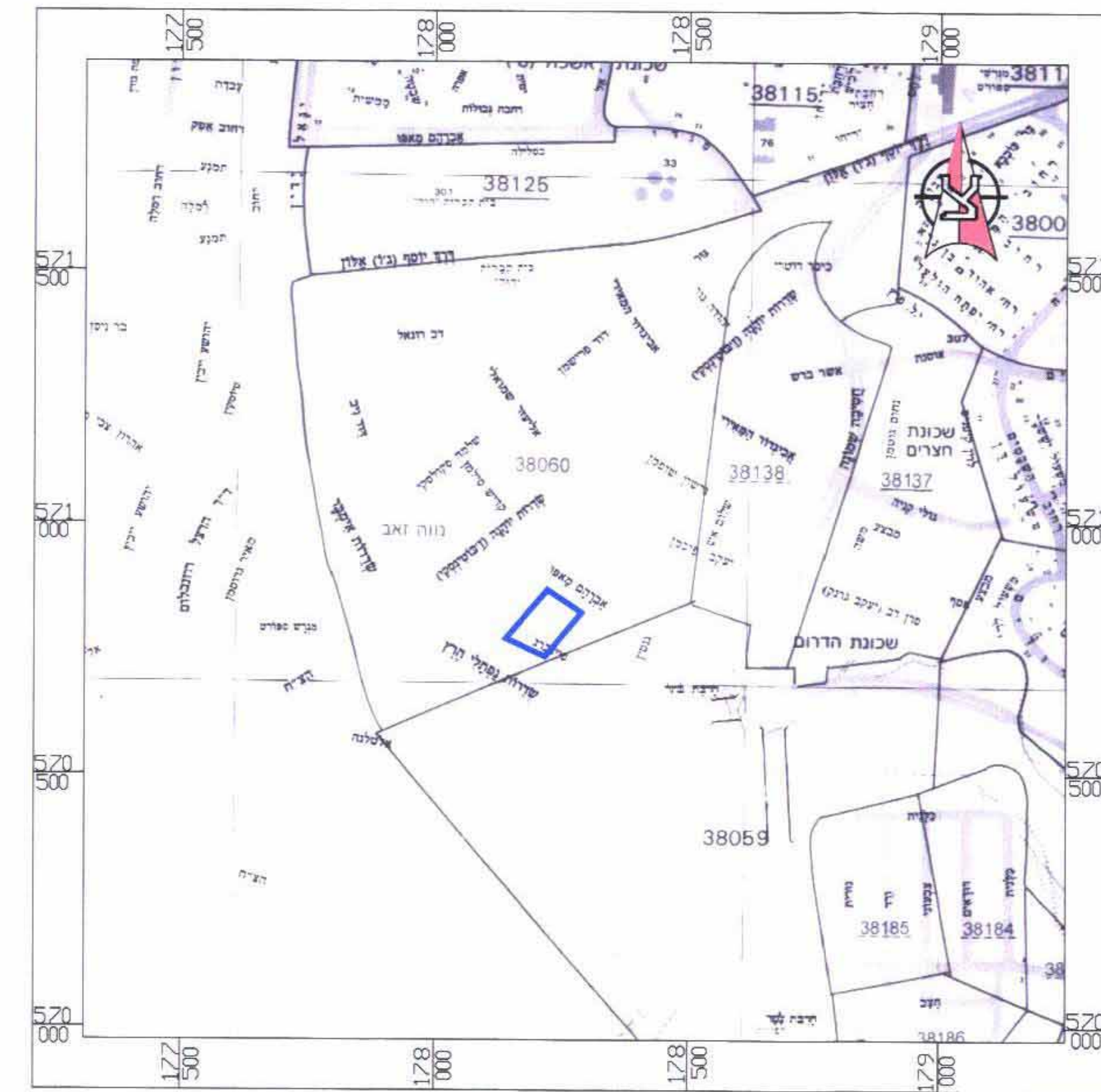
הודעה על אישור תכנית מס' 25/192/03/5
בכנסת בוועדה המיטומים מס' 5248
יום 12/10/07

גדעון רפאלי-אדריכל
הדסה 53 באר-שבע
08-6278162
נייד 054-4915039

התימות
עורך התכנית

בעל הקרקע
א.ס.ה.ת.ת.ת.
7/11/07

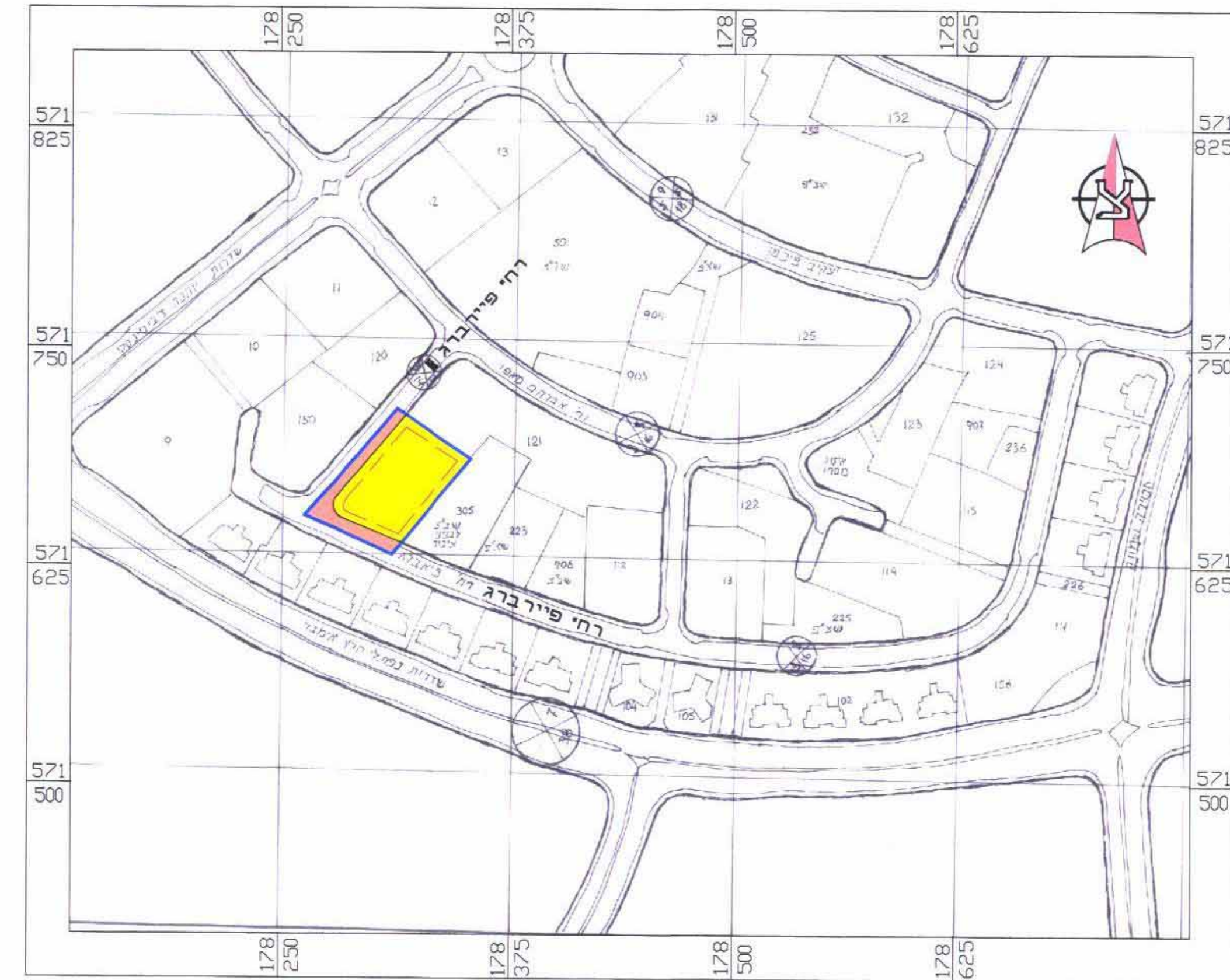
- גבול התכנית
- קו בנין
- מספר מגרש (111)
- אזור מגורים ג'
- דרך קיימת
- מבנה קיים
- מספר הדרך
- קו בנין
- רוחב הדרך



תרשים הסביבה ק.מ. 1 : 10000

חתימות מגישי התכנית

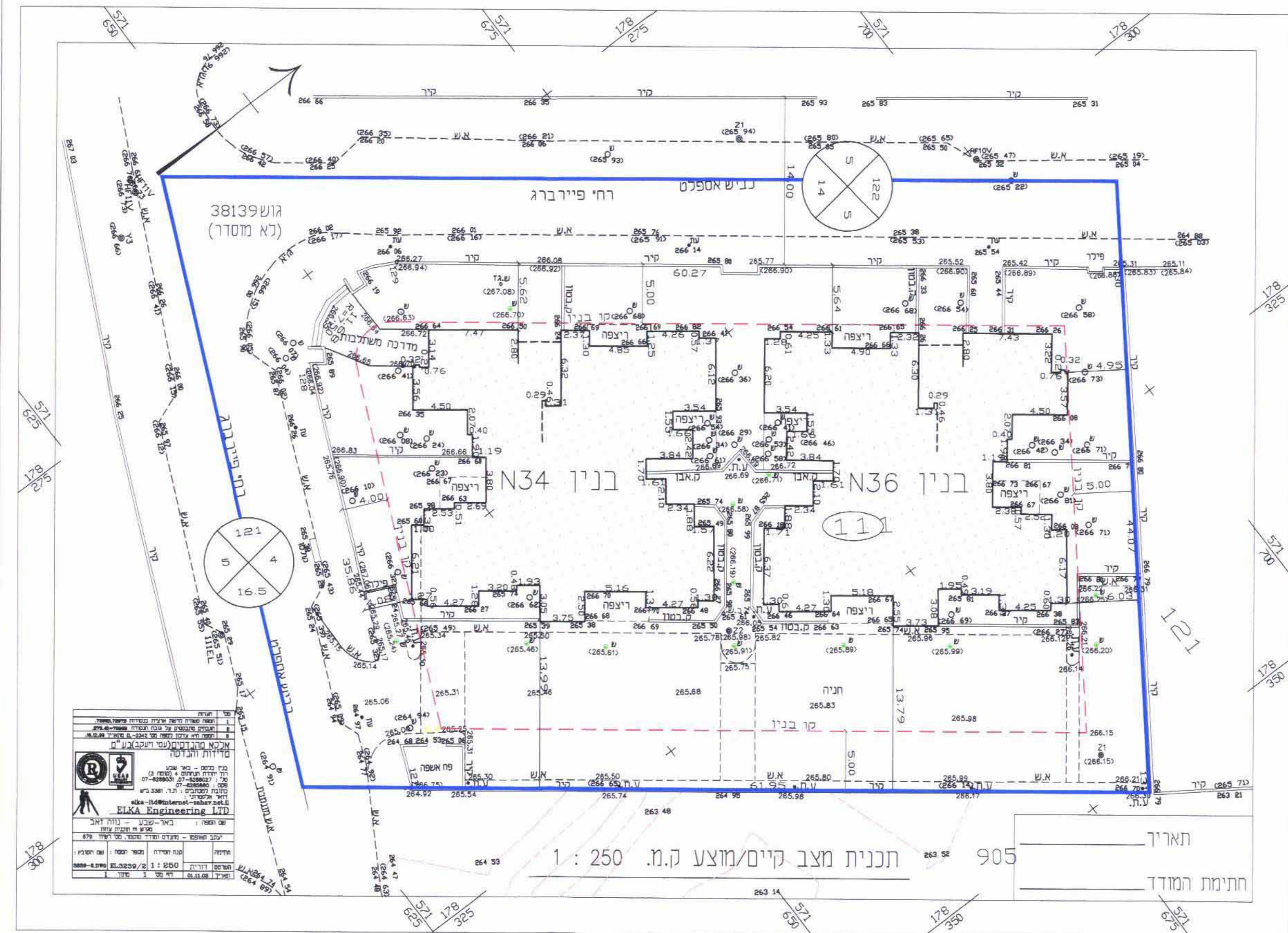
שם ומשפחה	כתובת	ת.ז.	חתימה
רונן סלם	וועד הבית 36	028969459	[Signature]
מוטי וענונו		032851420	[Signature]
הדס פנס	וועד הבית 34	031907959	[Signature]
ויקטור שרמן		0113721415	[Signature]



תרשים המקום ק.מ. 1 : 2500

טבלת שטחים וייעודי קרקע

ייעוד קרקע	מס' מגרש	שטח במ"ר	%	שטח במ"ר	%	מצב מוצע
אזור מגורים ג'	111	2880	74.61	2877	74.59	
דרך		980	25.39	980	25.41	
סה"כ		3860	100	3857	100	



תכנית מצב קיים/מוצע ק.מ. 1 : 250

תאריך
חתימת המודד

פרטים כלליים
שם הפרויקט: תכנית מפורטת מס' 25/192/03/5
מגיש התכנית: מ.מ.י - רח' התקווה 4 באר שבע
מגיש התכנית: וועד הבית, בנין N36 - רונן סלם, מוטי וענונו
מגיש התכנית: וועד הבית, בנין N34 - הדס פנס, ויקטור שרמן
עורך התכנית: אדריכל גדעון רפאלי רשיון 3167
הדסה 53 באר-שבע 08-6278162
נייד 054-4915039