

מחוז הדרום - מרחב תכנון מקומי - אילת

תכנית מתאר מס': 2/מק/381

שינוי לתכנית מתאר מס': 2/101/66  
1- 2/101/35

גוש: 40081  
מגרש: 10א'  
חלקה: 17

בעל הקרקע: מנהל מקרקעי ישראל  
מגיש התכנית: בטיט משה - מרכז עינת






טל': 057-7773683 - משעול חיתים 14, אילת

עורך התכנית: מהנדס אלדן חיים - רשיון מס' 28168  
טל': 052-5625522 - משעול זיתן 7, אילת


שטח התכנית: 1392 מ"מ  
ק.מ. 1:250

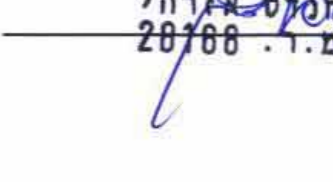
תאריך: אוגוסט 2005  
עדכון: נובמבר 2007

מקרא:

-  גבול התכנית
-  קו בנין
-  מס' מגרש
-  מס' חלקה
-  מבנה קיים

חתימות:

מגיש התכנית: 

עורך התכנית: 

טבלת שטחים:

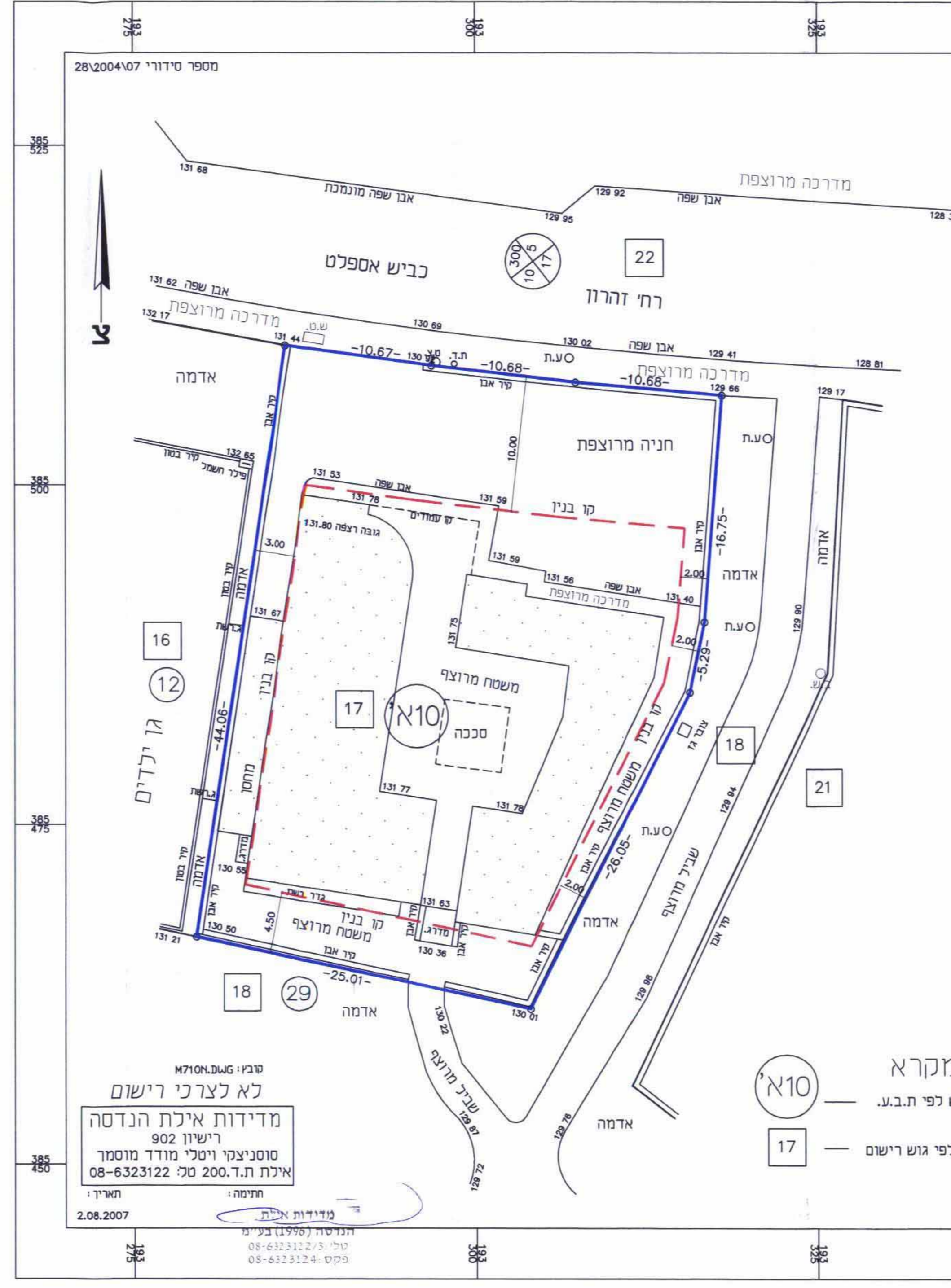
מצב קיים		מצב מוצע	
מ"ר	% מהשטח	מ"ר	% מהשטח
1406	100 %	1392	100 %

תרשים סביבה  
קנה מידה 1 : 2500



מערב 7 - מרכז עינת  
גוש 40081  
חלקה 17  
מגרש 10א'  
שטח 1392 מ"ר  
מפה טופוגרפית  
קנה מידה 1 : 250

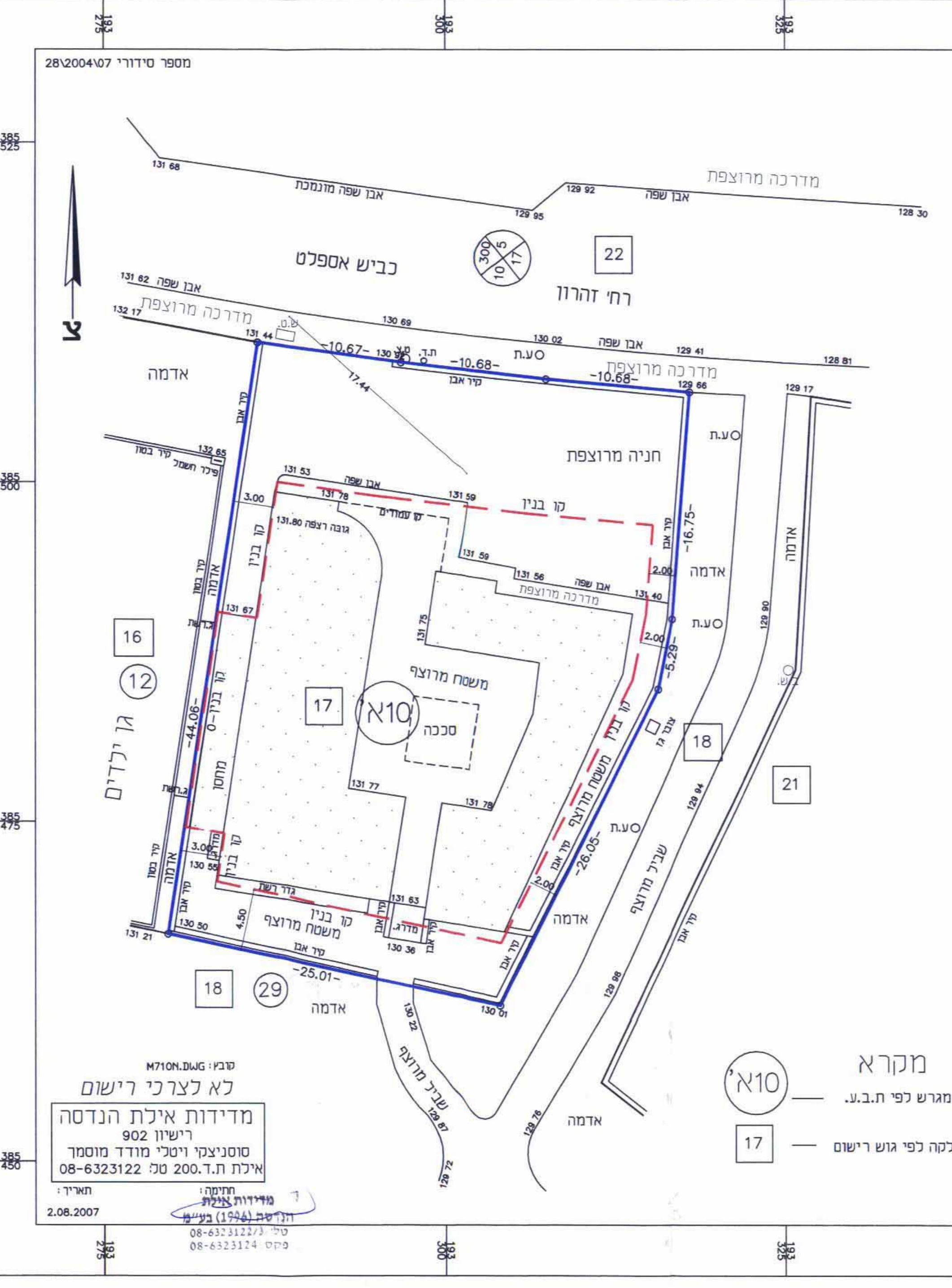
### מצב קיים



מקרא  
גבולות מגרש לפי ת.ב.ג.  
מדידות אילת הנדסה  
902 רישיון  
מוסביצקי ויטלי מודד מוסמך  
אילת ת.ד. 200. טל: 08-6323122

מערב 7 - מרכז עינת  
גוש 40081  
חלקה 17  
מגרש 10א'  
שטח 1392 מ"ר  
מפה טופוגרפית  
קנה מידה 1 : 250

### מצב מוצע



מקרא  
גבולות מגרש לפי ת.ב.ג.  
מדידות אילת הנדסה  
902 רישיון  
מוסביצקי ויטלי מודד מוסמך  
אילת ת.ד. 200. טל: 08-6323122