תכנית מס' 7/146/03/7
מגרש מס' 220 במושב גילת
תכנית מפורטת
תשריט

איחוד וחלוקה	סמכות ראשית
ללא איחוד וחלוקה	ועדה מחוזית

מחוז :	דרום
מרחב תכנון מקומי :	שמעונים
רשות מקומית :	מ.א. מרחבים
שטח התכנית :	791 מ"ר
קנה מידה :	1 : 250

גושים וחלקות בתכנית:

גוש	סוג הגוש	חלקות בשלמותן	חלקי חלקות
100242/2	מוסדר	27	8

חותמות מוסד התכנון :

שלב: מתן תוקף | מהדורה :1 | תאריך : ספטמבר 2008

שמות וחתימות :

מגיש התכנית	שם: בני קלארון		חתימה :
	כתובת : מושב גילת טאק 72		
	מקום : 0507-608086	פקס :	דוא"ל
בעלי עניין בקרקע	חוכר	שם: בני קלארון	חתימה :
		כתובת : מושב גילת טאק 72	
		מקום : 0507-608086	פקס : דוא"ל
	בעל הקרקע	שם: מינהל מקרקעי ישראל	חתימה :
		כתובת : החשמונאים 4 בית	
		מקום :	פקס : דוא"ל
עורך התכנית	שם: ירמיהו ליכט		חתימה :
	כתובת : רחבת צפת 2/24 נאות-אלון		
	מקום : 077-7501215	פקס : 08-6434288	דוא"ל lichtarc@bezeqint.net
מודד	שם: משה שפירא		חתימה :
	כתובת : עודד רגר 153 בית		
	מקום : 08-6492994	פקס : 08-6496677	דוא"ל strmm@012.net.il

סבלת שטחים :

מצב מאושר			מצב מוצע			
ייעוד	מגרש	במ"ר	ב-%	ייעוד	תא שטח	במ"ר	ב-%
אזור מגורים א'	220	578	73.35	אזור מגורים א'	220	581 **	73.45
	** 6						
דרך מאושרת		210	26.65	דרך מאושרת	100	210	26.55
סה"כ		788	100	סה"כ		791	100

** כולל חלק משטח ציבורי פתוח בשטח של 3 מ"ר לצורך שבילי גישה ומדרכה. תכנון שטח זה יהיה בתיאום עם מהנדס הרשות המקומית. תכנון שטח זה יהיה בתיאום עם מהנדס הרשות המקומית. ראיפת בתכנית מאושרת וסדרה אבניות בתכנית סדרה
ארבלי בין שטח מגרש בשטח לבין שטח ציבורי פתוח בשטח של 3 מ"ר לצורך שבילי גישה ומדרכה. ראיפת בתכנית מאושרת וסדרה אבניות בתכנית סדרה
5/146/03/7 סמכות תכנית

תרשים סביבה הקרובה 1:5000

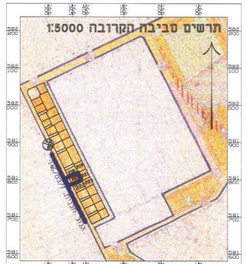

תרשים סביבה 1:25000

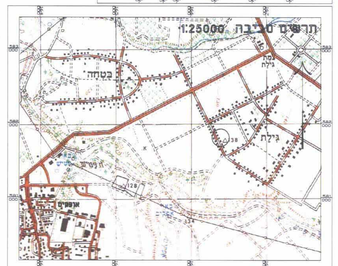

מקרא מצב מאושר
- גבול התכנית
- מגורים א' **
- קו בניין
- דרך מאושרת
- שצפ
- גבול תכנית מאושרת
- מבנה קיים
- גבול חלקה

** יעוד שאינו כפי שנקבע בתאלאו

מס' מגרש 000
מס' חלקה 00
רחוקה
קו בניין
רוחב דרך

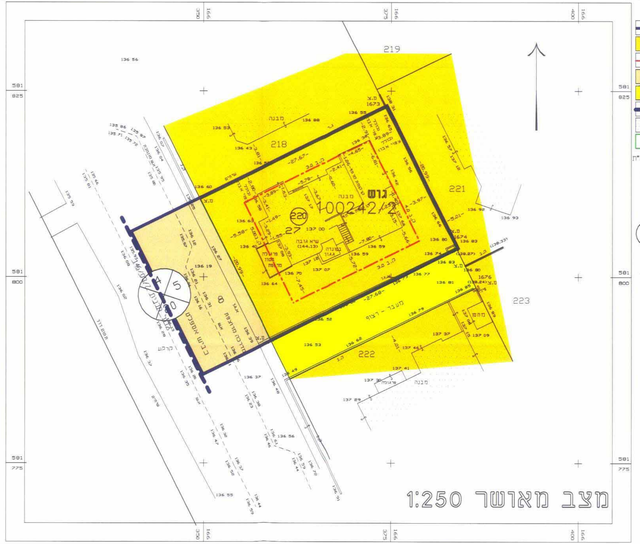

מקרא מצב מוצע
- גבול התכנית
- מגורים א'
- קו בניין
- דרך מאושרת
- מבנה קיים

גבול תא שטח ומספרו 000
רחוקה
קו בניין
רוחב דרך

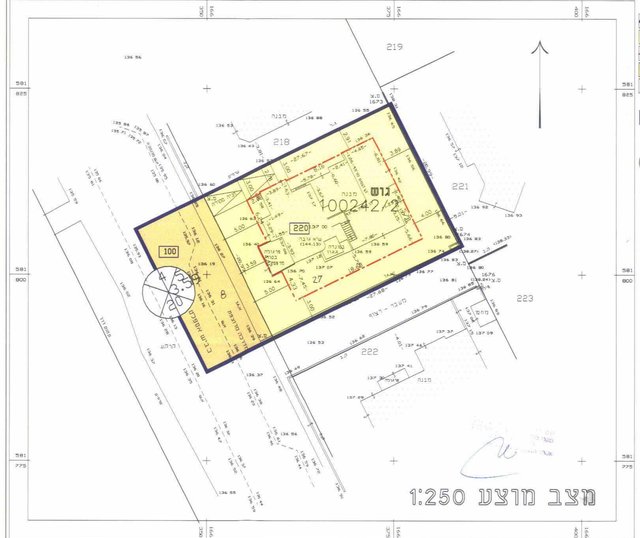

חותמת וחתימת מודד