

מרחב תכנון מקומי באר-שבע
 תכנית מפורטת מס' 2030/מק/15
 שינוי לתכניות מפורטות מס' 6/101/02/15
 2004/מק/15

טבלת שטחים וייעודי קרקע מצב קיים ומוצע

ייעוד קרקע	חלקה	שטח במ"ר	%
אזור מגורים א'	84	572	84.62
דרך		104	15.38
סה"כ		676	100

מחוז : הדרום
 נפה : באר-שבע
 מקום : 100478
 גוש : 94
 מגרשים : 84
 חלקות : 676 מ"ר
 בעלי הקרקע : מנהל מקרקעי ישראל
 מגיש התכנית : אוקנין אביגיל וגבי, רח' חצרים 3, מיתר
 עורך התכנית : אדריכל גדעון רפאלי רשיון 3167
 הדסה 53 באר-שבע 08-6278162



קנה מידה : 1:250
 תאריך : 12.02.2008
 מקרא :
 גבול התכנית : 
 קו בנין : 
 גבול גוש : 
 מספר חלקה : (84)
 מספר מגרש : (94)
 מספר הדרך : 
 קו בנין : 
 רוחב הדרך : 

חתימות
 עורך התכנית

מגיש התכנית

בעל הקרקע

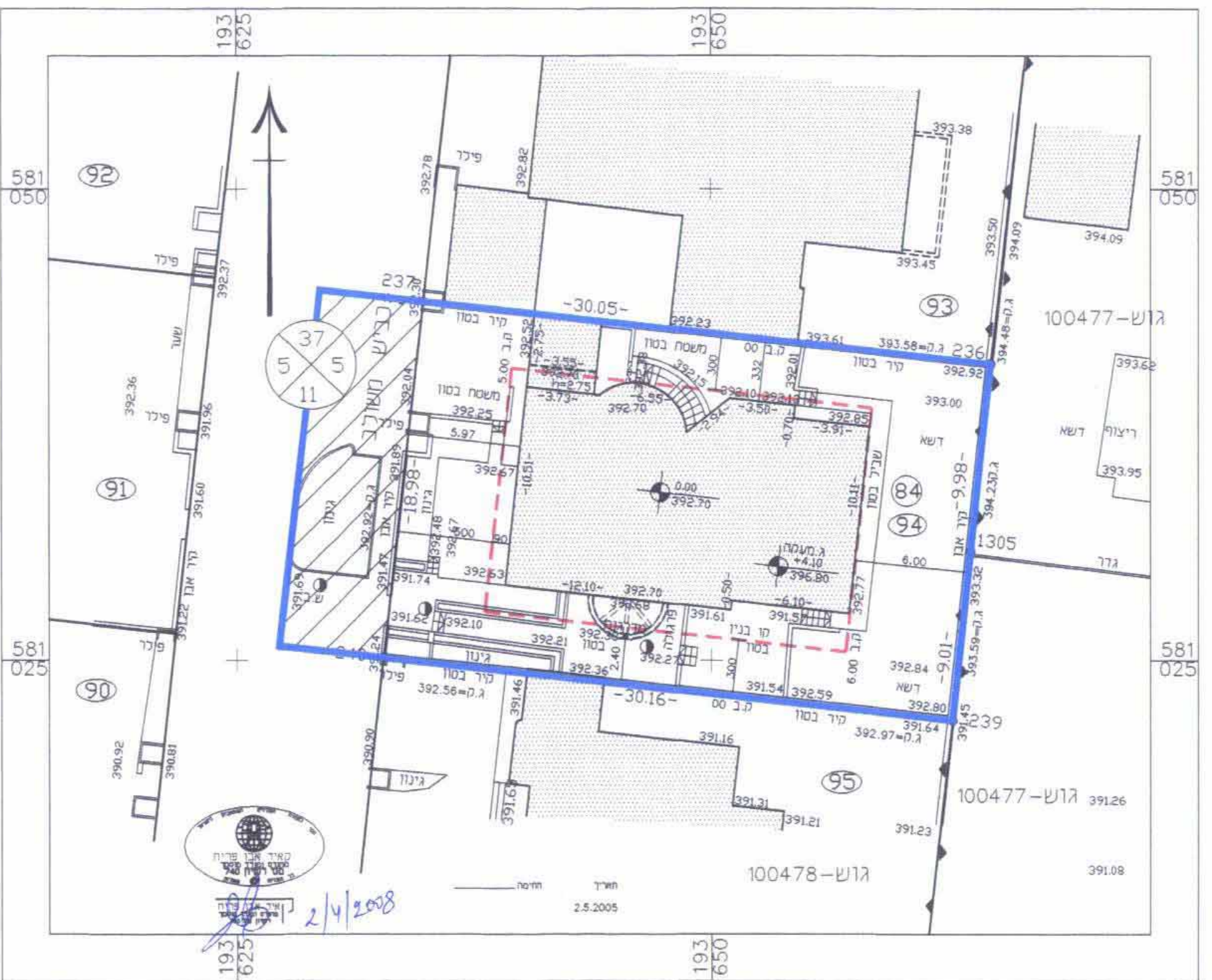
ועדה מקומית לתכנון ובניה
 "מיתר"

אזור מגורים א' 
 דרך משולבת 
 מבנה קיים 

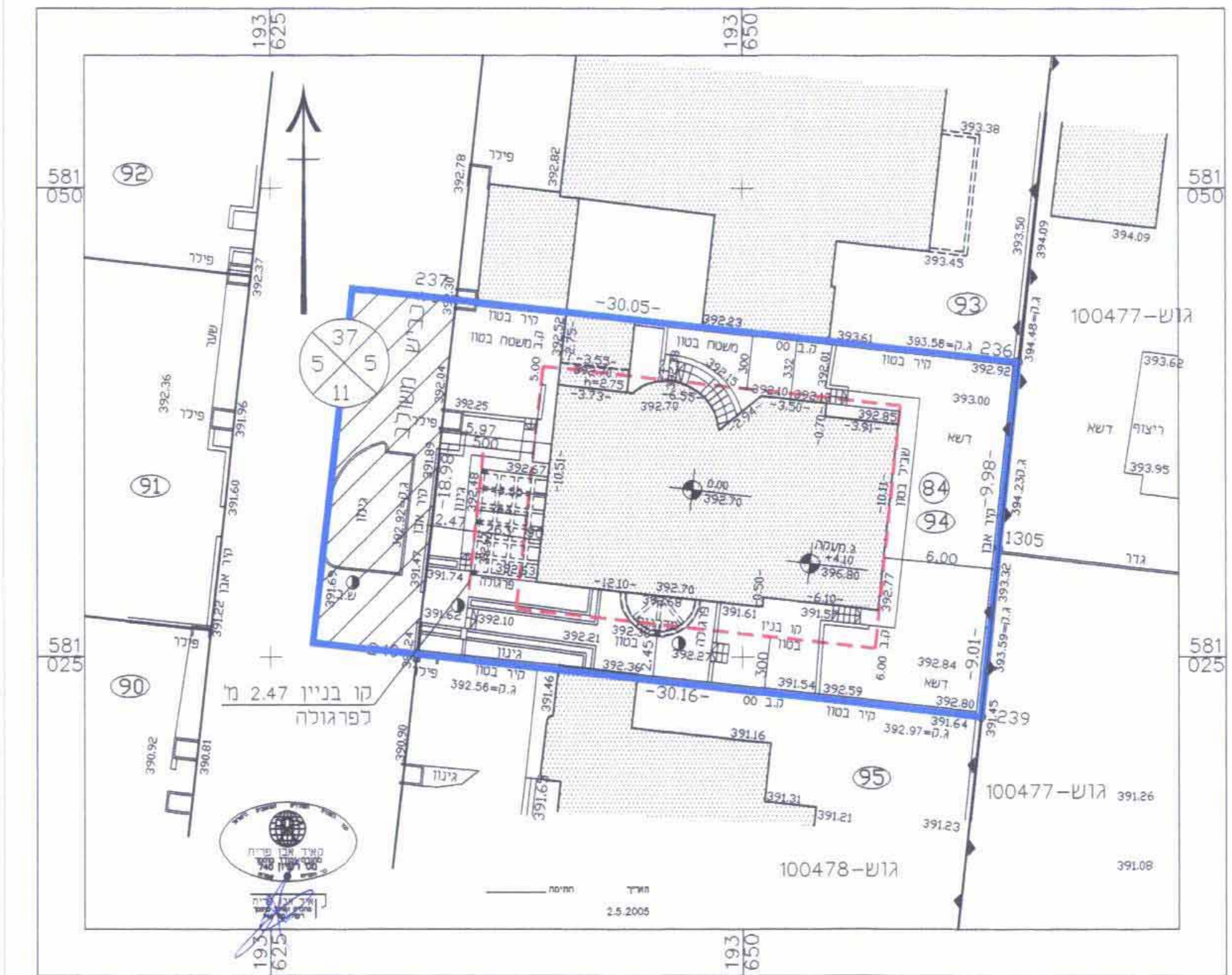
ועדה מקומית לתכנון ובניה
 אישור תכנית מס' 2030/מק/15
 חוקר ומתכנן תכנון : אוקנין אביגיל וגבי
 30.11.08
 9.9.08



תרשים סביבה ק.מ. 1:2500



מצב קיים ק.מ. 1:250



מצב מוצע ק.מ. 1:250

סלמון כהן - יו"ר
 הועדה המקומית לתכנון ובניה
 מועצה מקומית מיתר