





















# מקרא מצב מוצע

-  גבול תכנית
  -  שטח שהתכנית אינה חלה עליו
  -  דרך קיימת
  -  תחנה ציבורית
  -  אזור מסחרי
  -  אזור מעורב בניין ציבורי ומסחר
  -  שטח ציבורי פתוח (מצב מוצע)
  -  אזור חוף רחצה
  -  מבנה קיים
- 
-  גבול גוש
  -  מספר גוש 100422
  -  גבול חלקה
  -  מספר חלקה 24
  -  גבול חלקה רבטור
  -  גבול מגרש
  -  מספר מגרש 23A
  -  קו בניין
  -  ציר הדרך
  -  מספר דרך
  -  סו בנז מעמדי מצד הדרך
  -  רוחב דרך


מנוע-יחידל ופועל בקירובי ונכסים כלים  
 אופינה לנכס 1 ונעה  
 יום  
 התייחס



מ פלוס  
 מודד מוסמך 442

שנה	חודש	יום	מרות העדכון

 <b>הלפרין פלוס</b> מיריות ומטאסטוריה בע"מ יו"ר המשרת הישוב 10 ארת, ראשניצ, כ"י 03-9627082			
המנוס: ים המלח ע"ד בוקק תוכנית: מפה טופוגרפית			
תוכן עבוד:			
שם נובע	מסי עבודה	תאריך	מורד
2570-1	2570-1	15.11.06	שרסם אריאלה
קנימ			

1. רמט גושים וחלוקת חוקים בצורה אנכיתית מחוד תכנית לצרכי רישום 203/96 שרוכנה על ידי מודד מוסמך נמר, 570 בנרד גטניו.  
 2. המדידה משורה כרשת מאורד דונטות ארצית בבנין מת/1-503/112  
 3. האבורים משורים לבנין מת/112-על גג מסעת הורדום שגובהה 615.16