

מרחב תכנון מקומי באר-שבע
 תכנית מפורטת מס' 18/109/03/5
 שינוי לתכנית מפורטת מס' 10/109/03/5

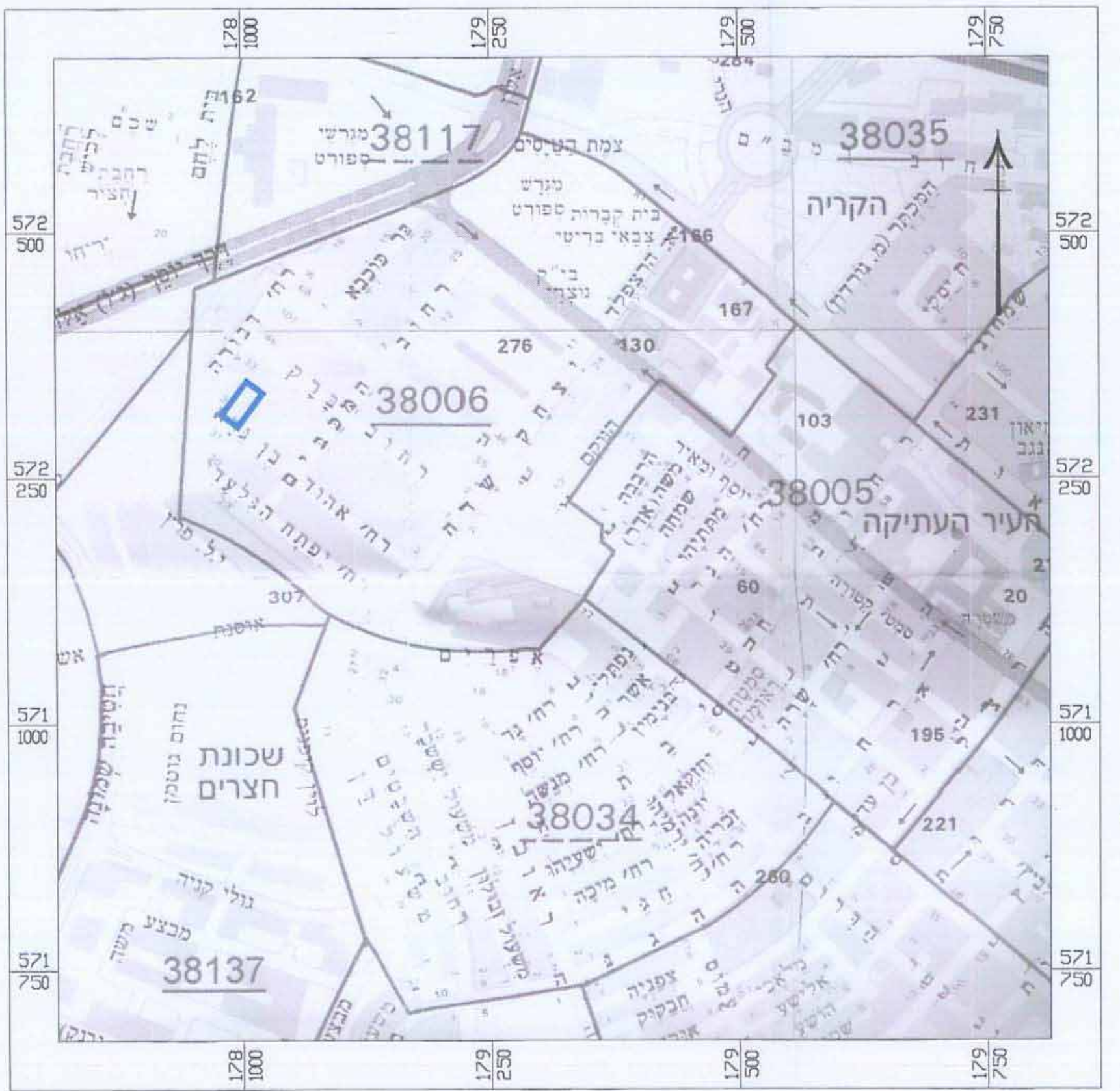
מחוז : הדרום
 נפה : באר-שבע
 מקום : רח' בן גרא 32 שני רסקו ב"ש
 גושים וחלקות : 38006 חלקות: 221,64 (חלקו)
 שטח התכנית : 389 מ"ר
 בעלי הקרקע : מנהל מקרקעי ישראל
 המגיש התכנית: לובל אנדריי, רח' אהוד בן גרא 32, ב"ש
 עורך התכנית : אדריכל גדעון רפאלי רשיון 3167
 הדסה 53 באר-שבע 08-6278162
 תאריך : 15.06.2007
 15.11.2007

מחצית קיים ומוצע

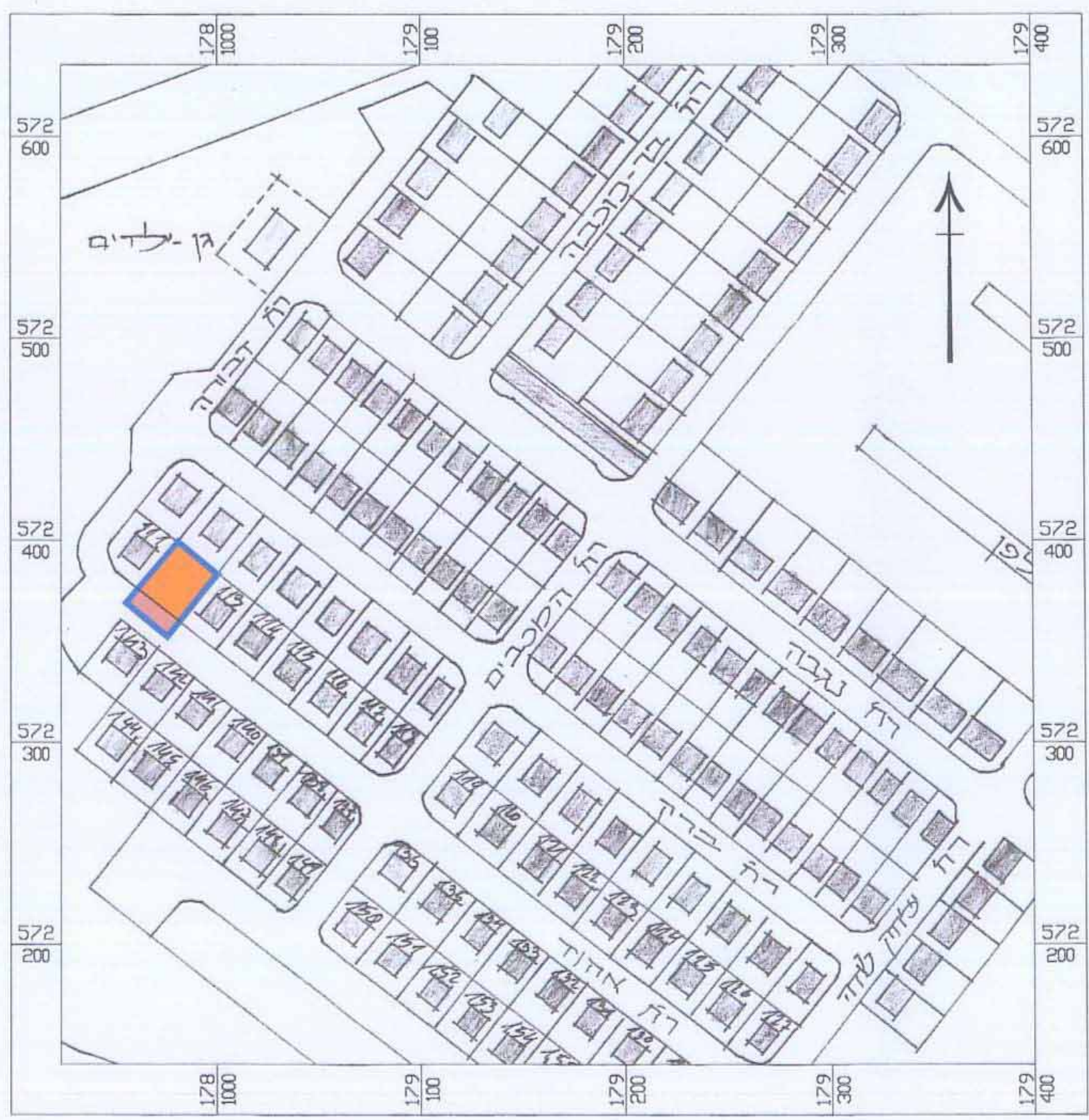
ייעוד קרקע	מס' מגרש	שטח במ"ר	%
אזור מגורים א'	112	305	78.41
דרך קיימת	84	84	21.59
סה"כ		389	100

החתימה
 עורך התכנית

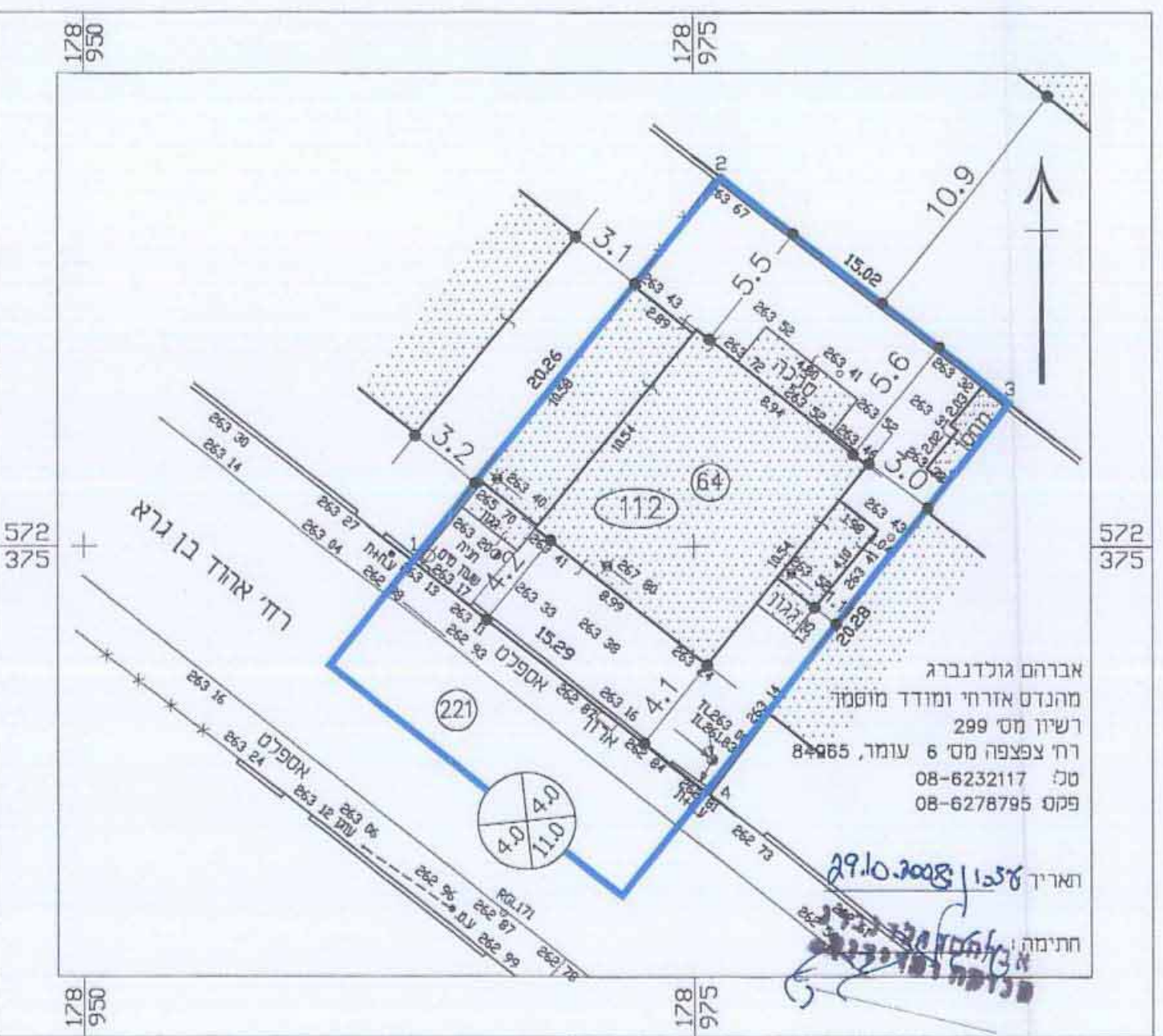
המגיש התכנית
 בעל התכנית



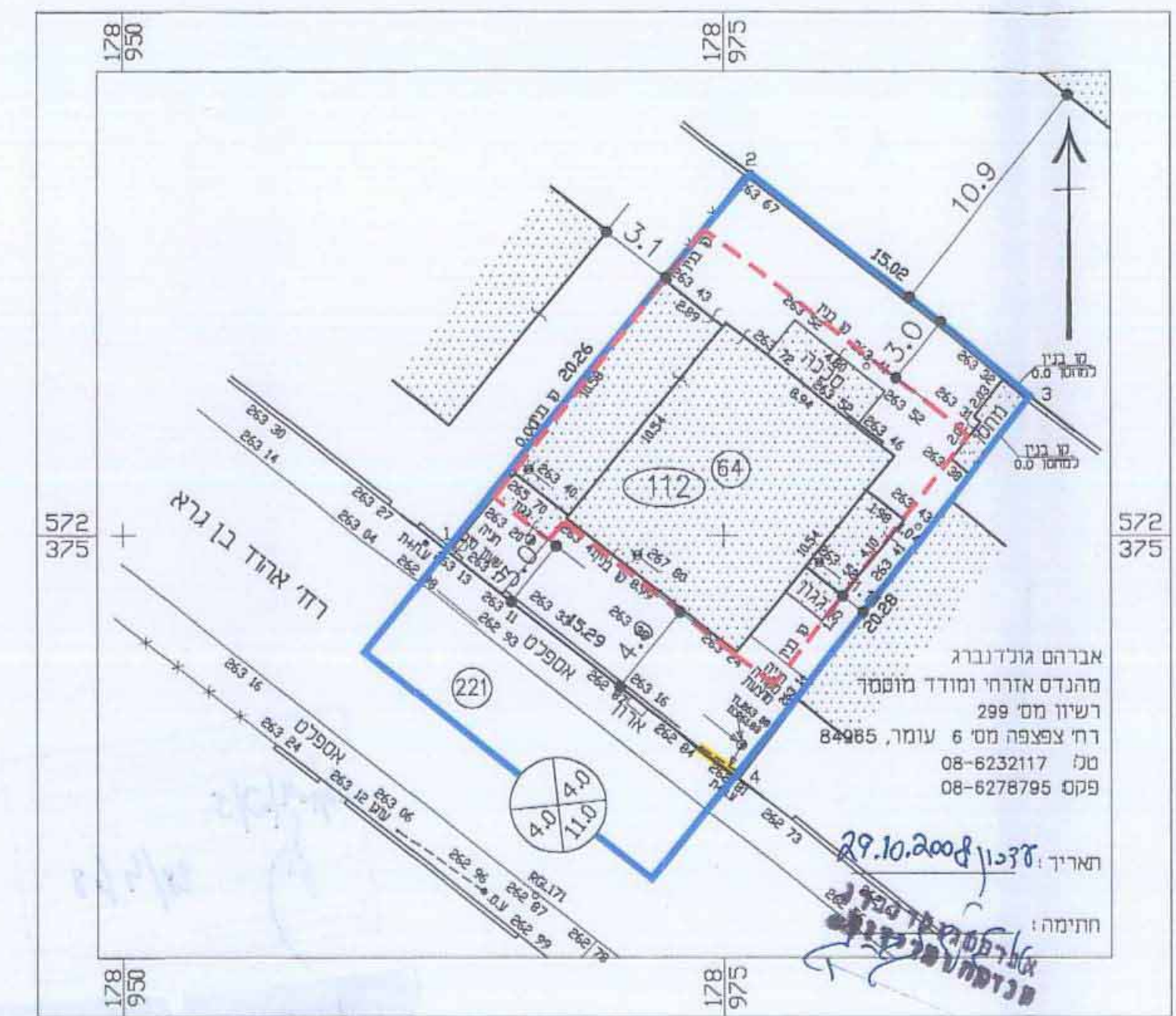
תרשים הסביבה ק.מ. 1:5000



תרשים הסביבה הקרובה ק.מ. 1:2500



מצב קיים ק.מ. 1:250



מצב מוצע ק.מ. 1:250

הננו מסכימים לתוספת בהתאם לתכנית המוגשת בזאת
 שם: אמיתי יעקב כתובת: אהוד 34 ת.ד. 03139722 תאריך: 15.11.07 חתימה:

שם: כהן אורי כתובת: אהוד 30 ת.ד. 42892273 תאריך: 15.11.07 חתימה:

מס' תכנית: 18/109/03/5
 מס' תכנית: 10/109/03/5
 תאריך: 11/10/09