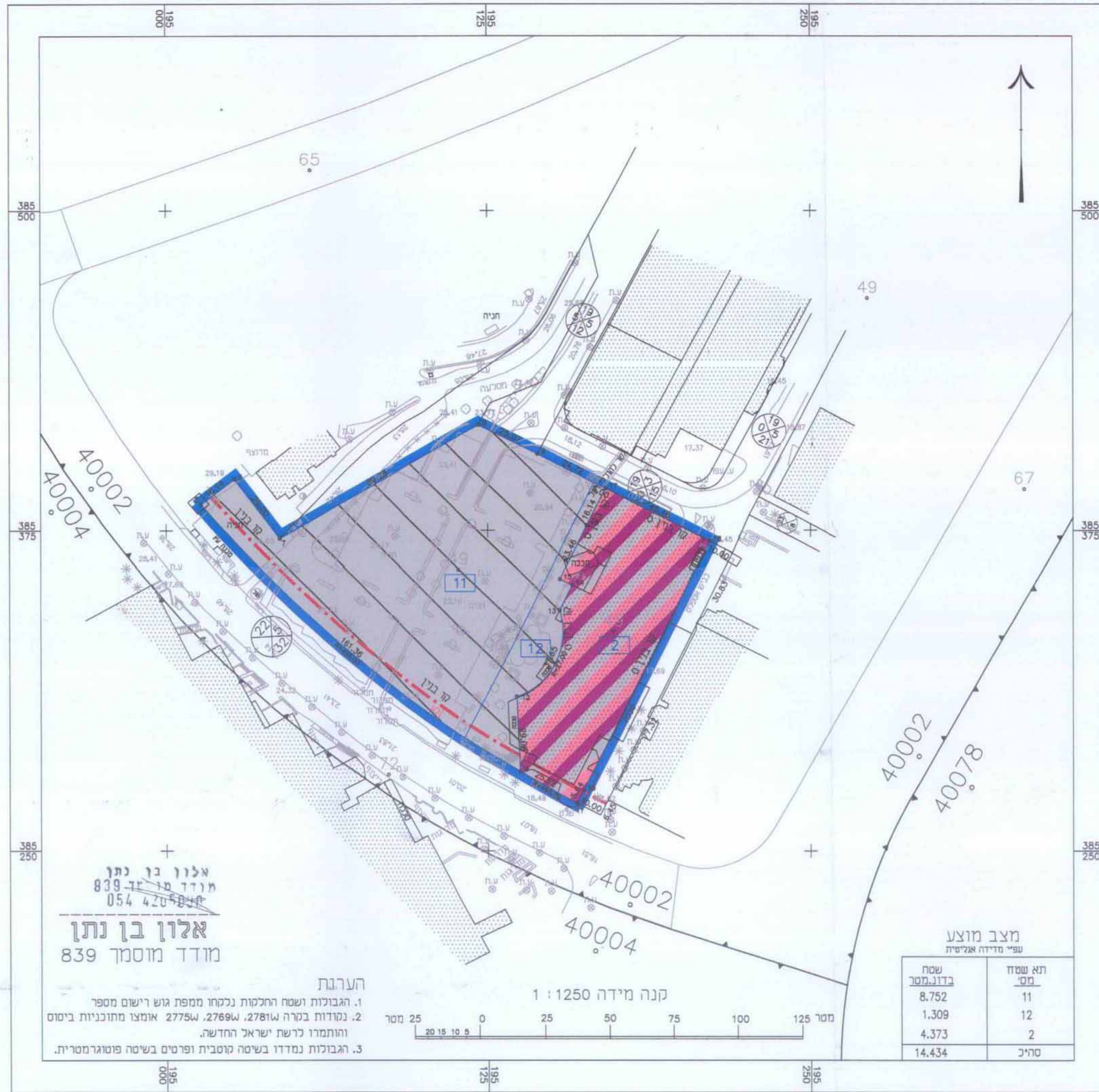


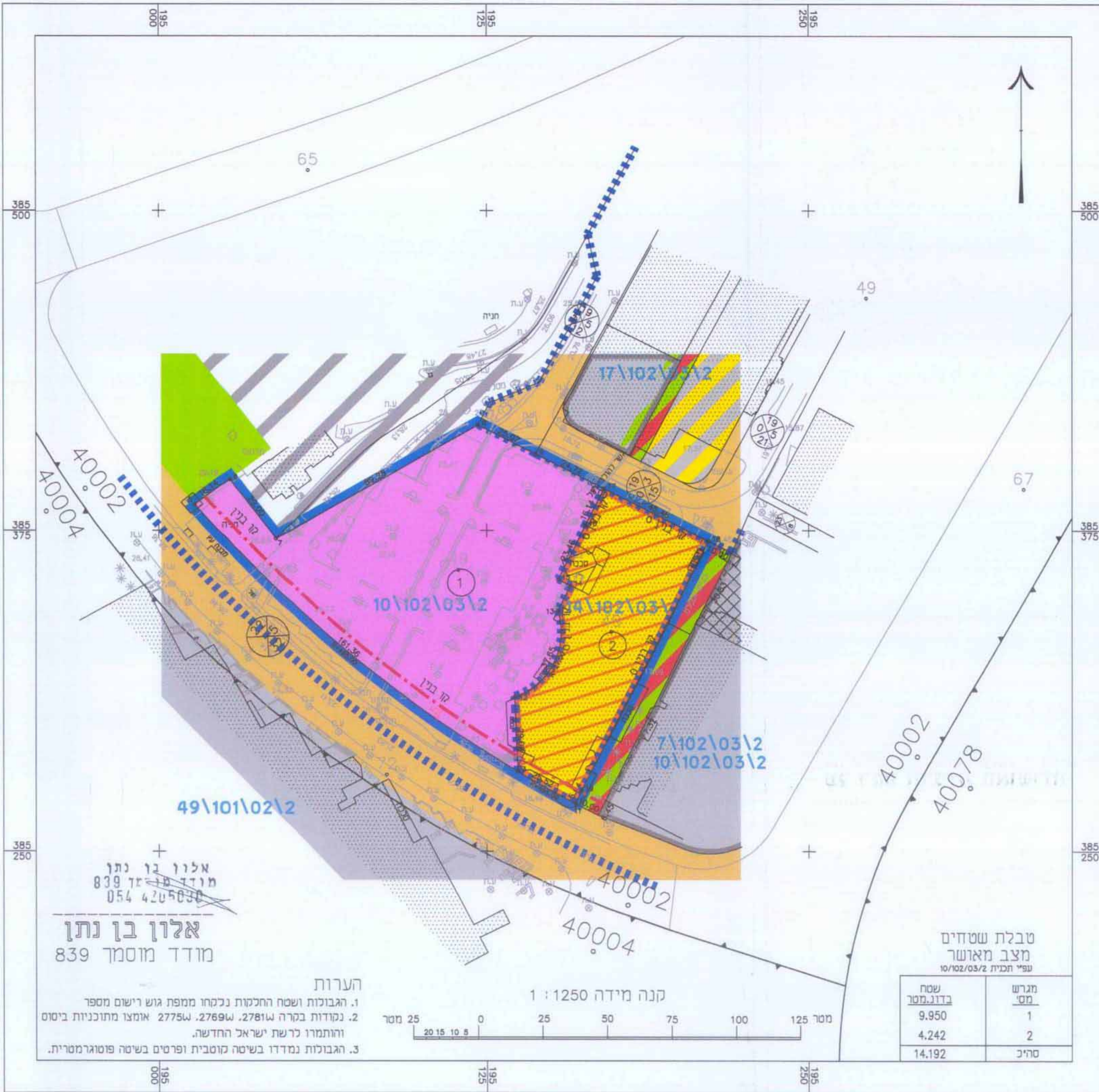
מצב מוצע ק.מ. 1:1,250



מקרא מצב מוצע:

- גבול תוכנית
- מסוזר
- מסוזר, תעסוקה ותיירות
- גבול תא מסוז ומספר
- שטח לאיחוד וחלוקה חדשה
- מבנה קיים
- קו בנין
- גבול גוש
- גבול חלקה
- מספר חלקה
- מספר הדרך
- קו בנין
- רוחב הדרך

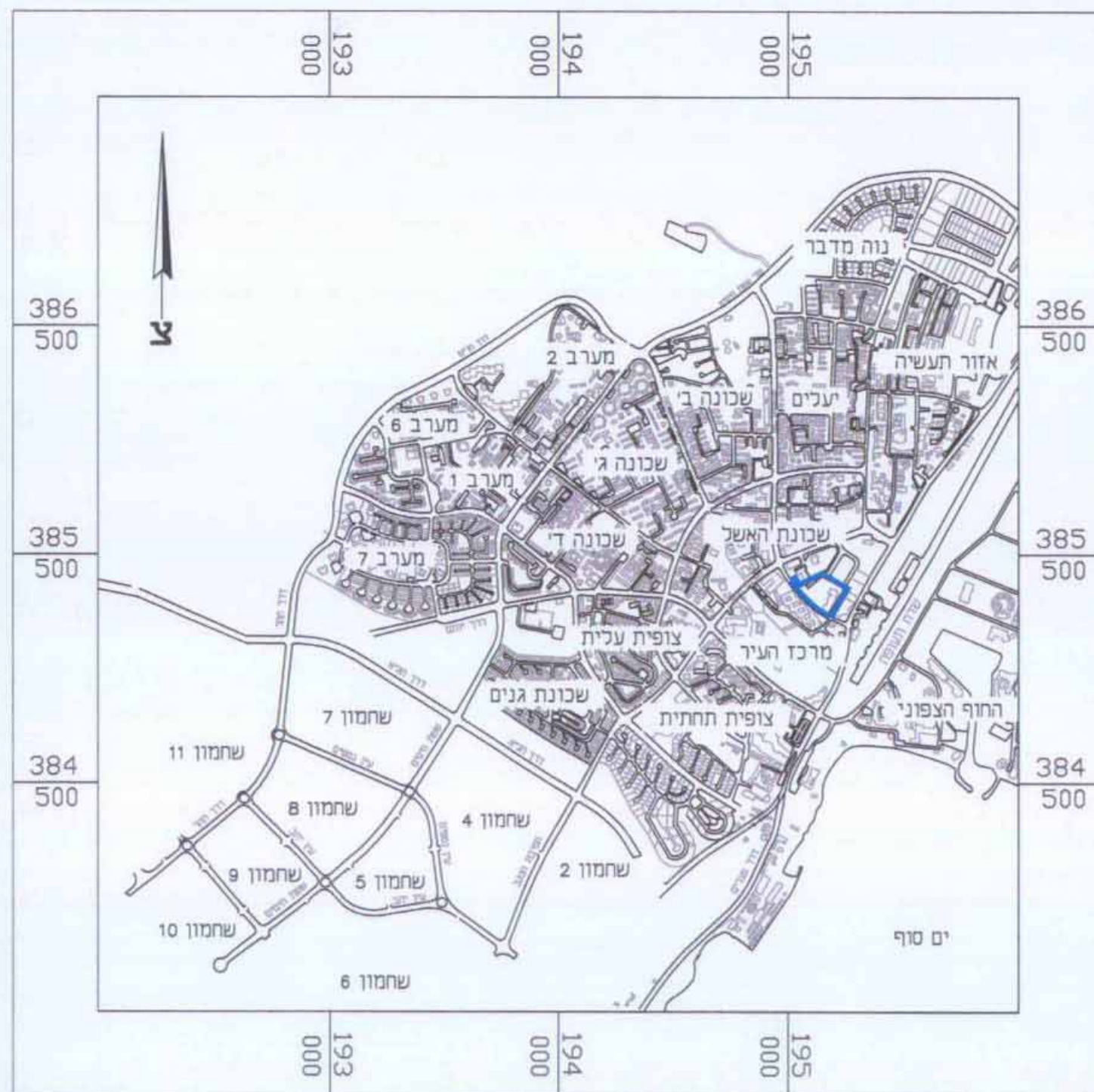
מצב מאושר ק.מ. 1:1,250



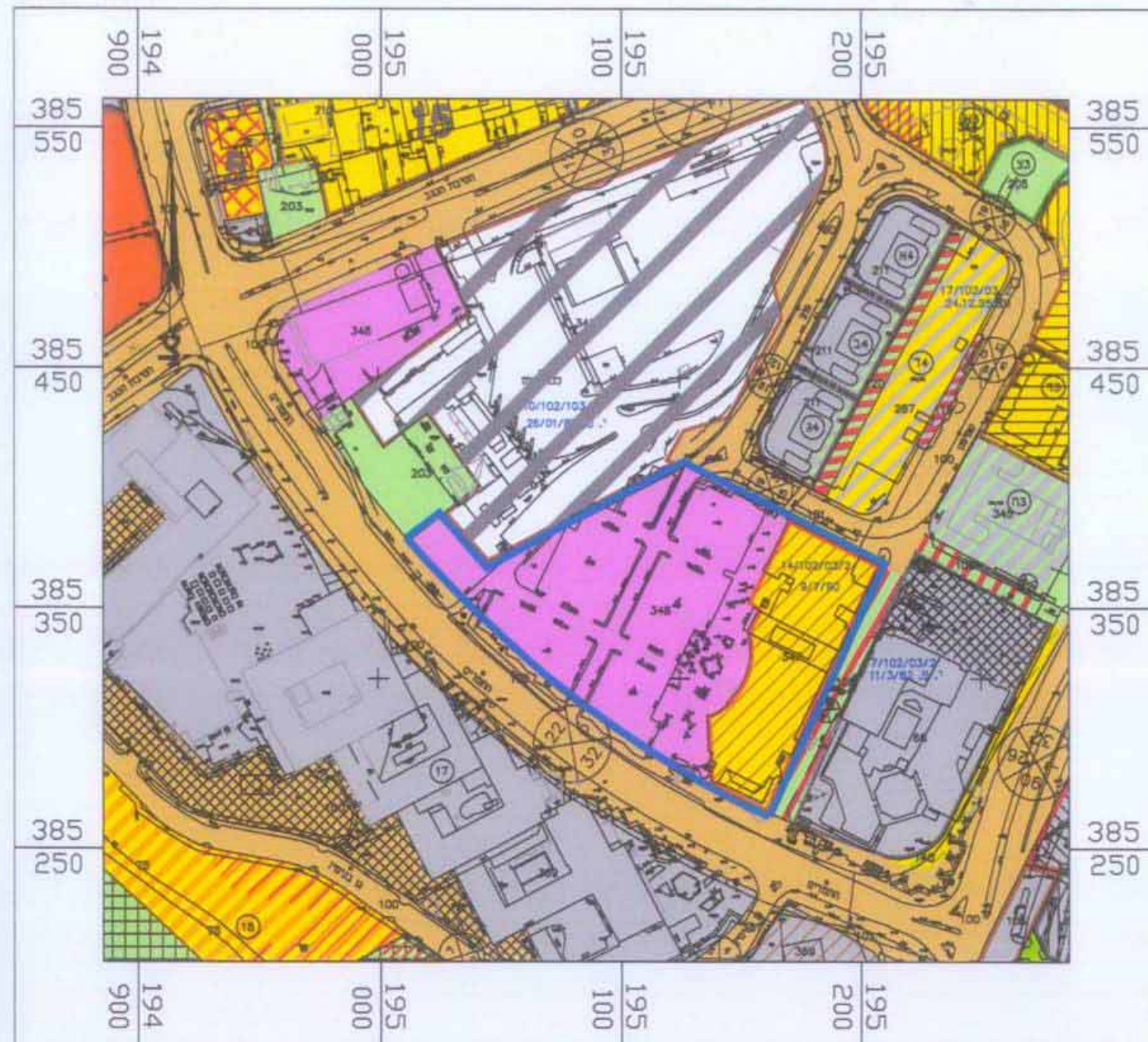
מקרא מצב מאושר:

- גבול תוכנית
- גבול תוכנית מאשרת ומספרה
- אזור מסוזרי
- מגרש מיוחד
- דרך קיימת או מאשרת
- דרך משולבת
- אזור מסוזרי (נעפ" 77/102/03/2)
- אזור עשוק עירוני
- זכות מעבר לציבור
- חניה פרטית
- מבנה קיים
- קו בנין
- גבול גוש
- גבול חלקה
- מספר חלקה
- גבול מגרש
- מספר מגרש
- מספר הדרך
- קו בנין
- רוחב הדרך

תרשים התמצאות ק.מ. 1:25,000



תרשים סביבה ק.מ. 1:2,500 על רקע תכנית מאושרות



תכנית מס' 2 \ מק \ 439

מע"ר אילת (מגרשים 1 ו-2)
 תכנית מפורטת
 לפי סעיפים: 62א(א), 62א(א), 62א(א)

תשריט

איחוד וחלוקה	מטבת ראשית	תכנית נע"ת מוכחה להוציא יתרונים	אופי תכנית
חלקה בתחומם התוכנית	ועדה מקומית	תכנית נע"ת מוכחה להוציא יתרונים	אופי תכנית

מחוז:	דרום
מרחב תכנון מקומי:	אילת
רשות מקומית:	אילת
שטח התכנית:	14.434 דונם
קנה מידה:	1:1250

גוש	סוג הגוש	חלקות בשלמותן	חלקי חלקות
40002	לא מוסדר	---	49

חוזמות מוסד התכנון:

הצהרה כי תכנית זו היא תכנית מס' 2/מק/439
 מוגשת לפי סעיף 19א(ב) לחוק התכנון והבניה, תשנ"ד.
 מוגשת על ידי: _____
 מוגשת בשם: _____
 מוגשת על ידי: _____
 מוגשת בשם: _____
 מוגשת על ידי: _____
 מוגשת בשם: _____

שלב: מיזם תנאים לתוקף מהודרה: 1 תאריך: 18.03.2009

שמות וחתימות:

מנכ"ס התכנית	בניית חזונית במקרקע	עורך תכנית	מודד
שם: מולד מרקו ישראל ת.ד. 5946599 ש"ח: 08-6373176 ש"ח: 08-6373176 ש"ח: 08-6373176	שם: מולד מרקו ישראל ת.ד. 5946599 ש"ח: 08-6264333 ש"ח: 08-6373176 ש"ח: 08-6373176	שם: ארי גרונר כץ ת.ד. 202 אילת וסוס ש"ח: 08-6325891 ש"ח: 08-6325897	שם: אלון בן-נתן ת.ד. 839 ש"ח: 054 4205030 ש"ח: 077-3205030

טבלת שטחים:

מצב מאושר	מצב מוצע
יער	בדונם
אזור מסוזרי	בדונם
מגרש מיוחד	בדונם
סח"כ	סח"כ
100.00	100.00
14.192	14.434

הערות:
 (1) שטח תרשים נע"ת תכנית 77/102/03/2.
 (2) שטח תרשים נע"ת מידה ארבע.
 (3) זכויות הבניה הועברו על בסיס שטח המגרשים נע"ת תכנית 77/102/03/2.