

# תכנית מס' 5\מק\2440

מגרש מגורים מס' 514, שכי רמות, באר שבע

## תשריט


איחוד וחלוקה	רשומות	סוג תכנית	היתרים והרשאות
גלא איחוד וחלוקה	ועדה מקומית (4, 60 & 62)	תכנית שניתן מכוחה להוציא היתרים והרשאות	היתרים והרשאות

מחוז : דרום  
 מרחב תכנון מקומי : באר שבע  
 רשות מקומית : באר שבע  
 יישוב : באר שבע  
 שטח התכנית : 1680 מ"ר  
 קנה מידה : 1 : 250

גושים וחלקות בתכנית:

גוש	סוג הגוש	חלקות בשלמותן	חלקי חלקות
38198	בהסדר	-	-

חותמות מוסד התכנון :



שלב: מילוי תנאים להפקדה מהדורה: 1 תאריך: 12.05.09

מגיש התכנית	אסקר	מס' תכנית: 7, שכי רמות, ב"ש	מס' תכנית: 08-6486222
מגיש התכנית	בלקין אלקס	מס' תכנית: 9, שכי רמות, ב"ש	מס' תכנית: 08-6487978
מגיש התכנית	יהושע ג'קי	מס' תכנית: 10, שכי רמות, ב"ש	מס' תכנית: 08-6491888
מגיש התכנית	ציון בהן	מס' תכנית: 13, שכי רמות, ב"ש	מס' תכנית: 08-6409522
בעל הזכויות בקרקע	מנהל מרקטי ישראל	מס' תכנית: 4, קרית הממשלה, ב"ש	מס' תכנית: 08-6209126
זוכר	אסקר	מס' תכנית: 7, שכי רמות, ב"ש	מס' תכנית: 08-6486222
זוכר	בלקין אלקס	מס' תכנית: 9, שכי רמות, ב"ש	מס' תכנית: 08-6487978
זוכר	יהושע ג'קי	מס' תכנית: 10, שכי רמות, ב"ש	מס' תכנית: 08-6491888
זוכר	ציון בהן	מס' תכנית: 13, שכי רמות, ב"ש	מס' תכנית: 08-6409522
עורך התכנית	אדרי רבינוביץ ויקטור	מס' תכנית: 12, באר - שבע	מס' תכנית: 08-6433048
מודד	משה שטרית	מס' תכנית: 13, ב"ש	מס' תכנית: 08-6492994

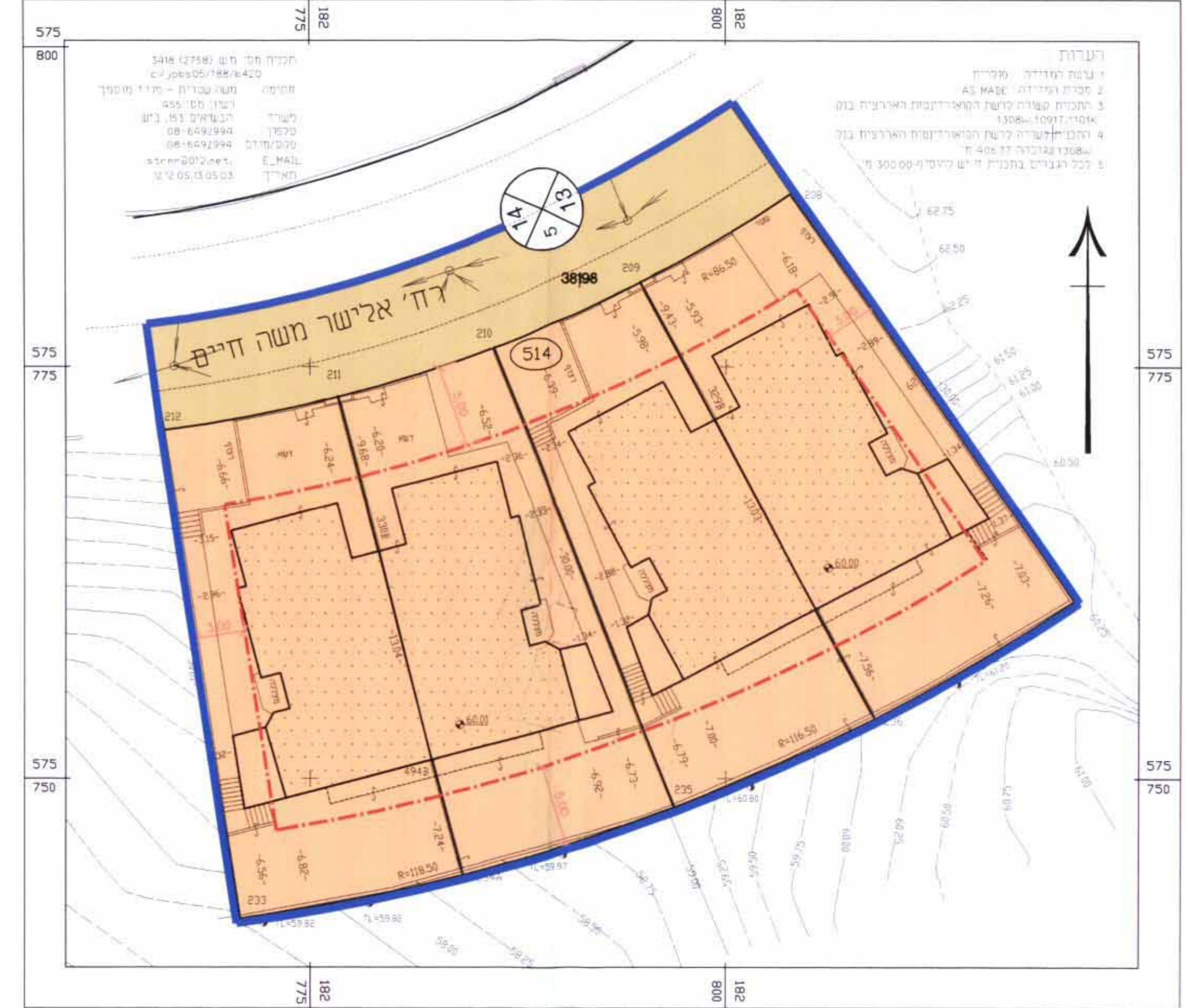
### תרשים סביבה 1:5,000



טבלת שטחים :

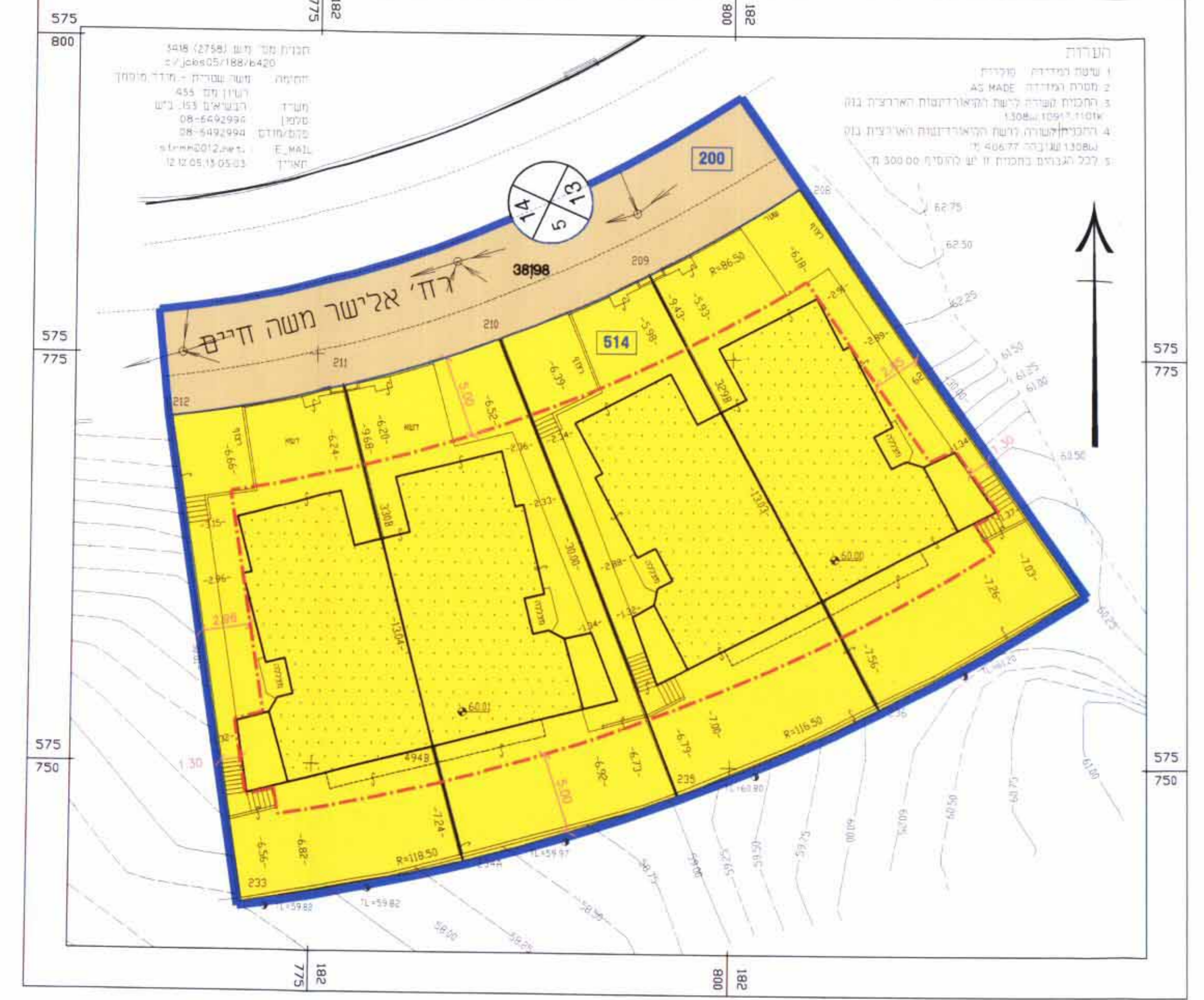
מס' מגרש	שטח יעוד	במ"ר	% -
514	מגורים א'	1421	85
	דרכים	259	15
	סה"כ	1680	100

### מצב מאושר 1:250



- מקרא מצב מאושר**
- גבול התכנית
  - קו בנין
  - אזור מגורים א'
  - דרך מאושרת
  - מבנה קיים
  - מספר הדרך
  - קו בנין
  - רוחב הדרך
  - מס' מגרש
  - מס' גוש

### מצב מוצע 1:250



- מקרא מצב מוצע**
- גבול התכנית
  - קו בנין
  - אזור מגורים א'
  - דרך מאושרת
  - גבול תא שטח ומספרו
  - מבנה קיים
  - מספר הדרך
  - קו בנין
  - רוחב הדרך
  - מס' גוש