משרד הכנים מחוז דרום
חוק התכנון והבניה, התשכ"ה-1965
אישור תכנית
הועדה המחוזית / הועדה המקומית לתכנון והבניה החליטה
ביום 19/6/8 לאשר את התכנית
יו"ר הועדה המחוזית / יו"ר הועדה המקומית
הודעה על אישור התכנית פורסמה בילקוט הפרסומים מס' 6026 עמ' 1
ביום 15/10/09

6026 05

תוכנית מס' 20/ 240 / 03 / 7

חורה שכונה 10 מגרש 35

תכנית מפורטת

תשריט

איחוד וחלוקה	מסמכות רשותית	אופי התכנית
ללא איחוד וחלוקה	ועדה מחוזית	תכנית שניתן תכוזתה לרציצה והיתרים

מחוז :	דרום
נפה :	באר שבע
מרחב תכנון מקומי :	שמעונים
רשות מקומית :	חורה
שטח התכנית :	1115 מ"ר
קנה מידה:	1 : 250

נתוני וחלקות בתכנית:

גוש	חלק/כל הגוש	חלקות בשלמותן	חלקי חלקות
100557	-	28	---

שמות וחתימות :

יזום התכנית	שם: אבו אלקיעאן משרת חיז 035445949	כתובת: חורה שכ 10 בית 35	חתימה:
מגיש התכנית	שם: אבו אלקיעאן משרת חיז 035445949	כתובת: חורה שכ 10 בית 35	חתימה:
בעל הזכויות בקרקע	שם: מינהל מקרקעי ישראל	כתובת: דרך בן גוריון 60 ת.ד 1560 באר-שבע	חתימה:
עורך התכנית	שם: משרד המהנדס אדריכל מתמחה ברייר	כתובת: באר שבע רח' המלך שלמה 125 אזור	חתימה:
מודד	שם:	כתובת:	חתימה:

חותמות מוסד התכנון :

מבלת שטחים ויעודי קרקע :

מצב מאושר			מצב מוצע		
יעוד	מס' מגרש	בשי"ר	יעוד	מס' חלקה/ מגרש	בשי"ר
אזור מגורים א'	35	995	אזור מגורים א'	35	995
דרך מאושרת	-	-	דרך מאושרת	200	120
דרך מוצעת	-	120	דרך מוצעת	-	-
סה"כ		1115	סה"כ		1115

שלב: מיקוי תנאים למתן תוקף מהדורה : 4 23-06-09

תרשים סביבה קרובה

ע"פ תכנית מפורטת מס' 3/240/03/7 ק"מ 1:2500

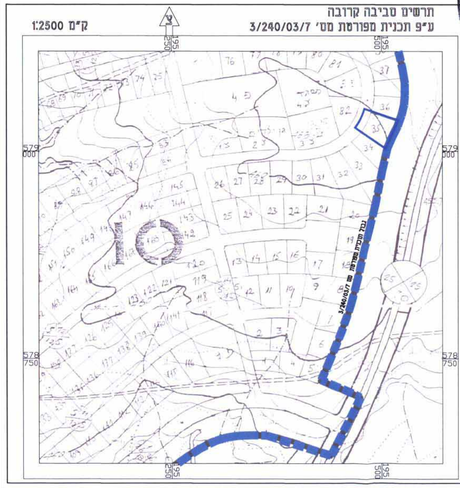

תרשים סביבה

ע"פ תכנית מתאר מס' 6/177/02/7 ק"מ 1:10000

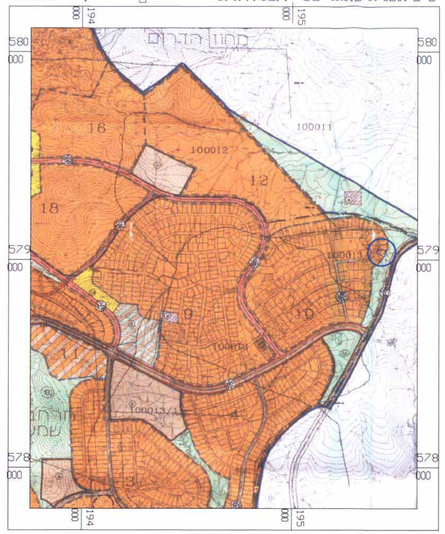

מצב מאושר

ק"מ 1:250

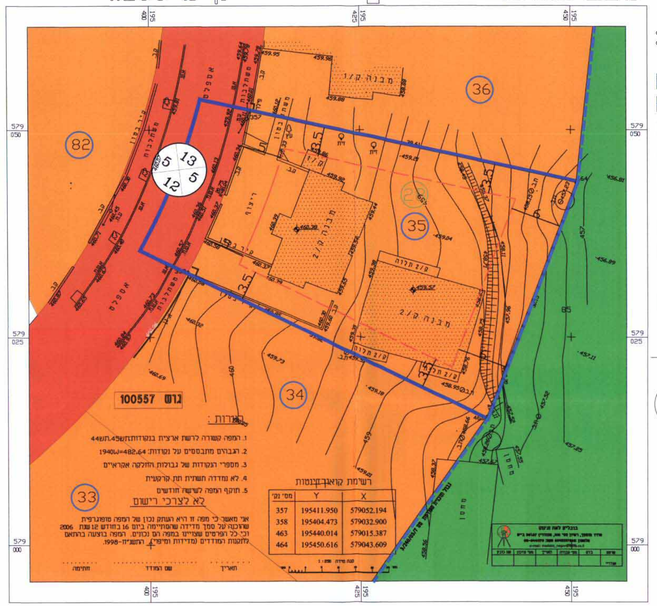

מקרא מצב מאושר :

- גבול התכנית
- גבול התכנית מאושרת
- אזור מגורים א
- שטח ציבורי פתוח
- מבנה קיים
- קו בניין
- גבול מגרש
- דרך מוצעת
- מספר מגרש(מצב קיים) 0
- מספר גוש גוש 100557
- מספר חלקה 28
- גבול גוש
- מס' דרך
- קו בנין
- רוחב דרך

הערות :

1. הפקעה עשויה לרשות ארצית בהתאם לתקנה 44(ח)(45
2. הבניינים מתבססים על נקודות 1940/ע=482.64
3. מספרי הנקודות של גבולות החלקה אופראים
4. לא מוגדרה השתית תת קרקעית
5. תוקף הפקה לשנתי חודשים

לא לצרכי רישום

רשימת קואורדינטות

מס' נק'	Y	X
357	195411.950	579052.194
358	195404.473	579032.900
463	195440.014	579015.387
464	195450.616	579043.609

אני המאשר כי מפה זו היא העתק נכון של המפה מסומנת שהוכנה על סמך מדידה שהסתיימה ביום 16 בחודש 12 שנת 2006 וכי כל הפרטים שמופיע במפה הם נכונים. המפה ביצועה בהתאם לתקנות המודדים ומדידות ומיפוי, התשנ"ז-1998.

מצב מוצע

ק"מ 1:250

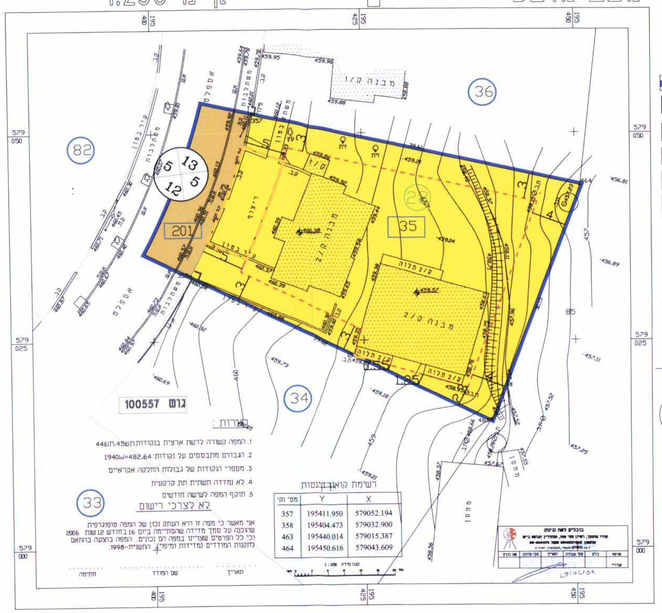

מקרא מצב מוצע :

- גבול התכנית
- אזור מגורים א
- מבנה קיים
- קו בניין
- גבול מגרש
- מבנה להריסה
- דרך מאושרת
- מספר מגרש(מצב קיים) 0
- גבול תא שטח ומספרו 0
- מספר גוש גוש 100557
- מספר חלקה 28
- גבול גוש
- מס' דרך
- קו בנין
- רוחב דרך

הערות :

1. הפקעה עשויה לרשות ארצית בהתאם לתקנה 44(ח)(45
2. הבניינים מתבססים על נקודות 1940/ע=482.64
3. מספרי הנקודות של גבולות החלקה אופראים
4. לא מוגדרה השתית תת קרקעית
5. תוקף הפקה לשנתי חודשים

לא לצרכי רישום

רשימת קואורדינטות

מס' נק'	Y	X
357	195411.950	579052.194
358	195404.473	579032.900
463	195440.014	579015.387
464	195450.616	579043.609

אני המאשר כי מפה זו היא העתק נכון של המפה מסומנת שהוכנה על סמך מדידה שהסתיימה ביום 16 בחודש 12 שנת 2006 וכי כל הפרטים שמופיע במפה הם נכונים. המפה ביצועה בהתאם לתקנות המודדים ומדידות ומיפוי, התשנ"ז-1998.