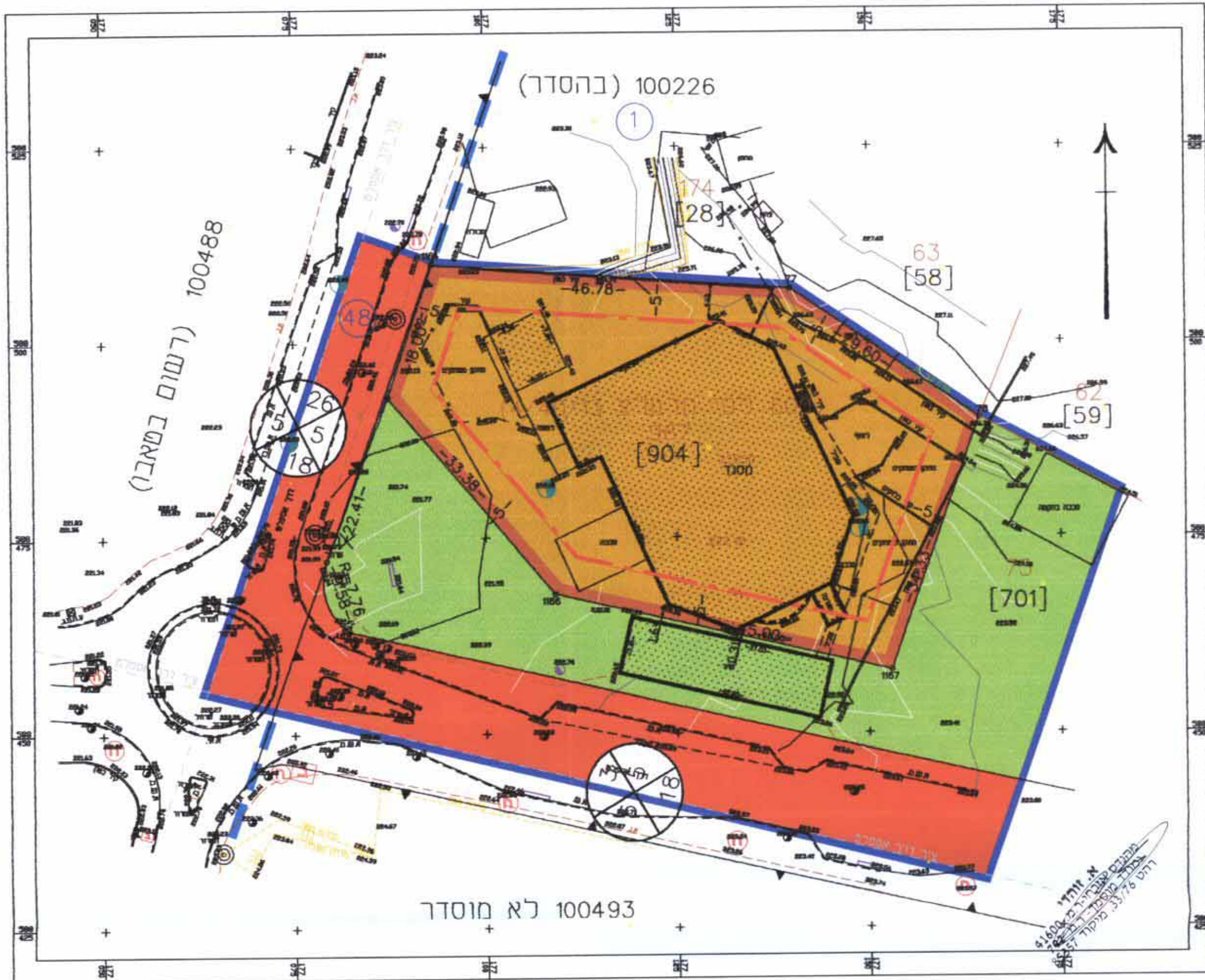


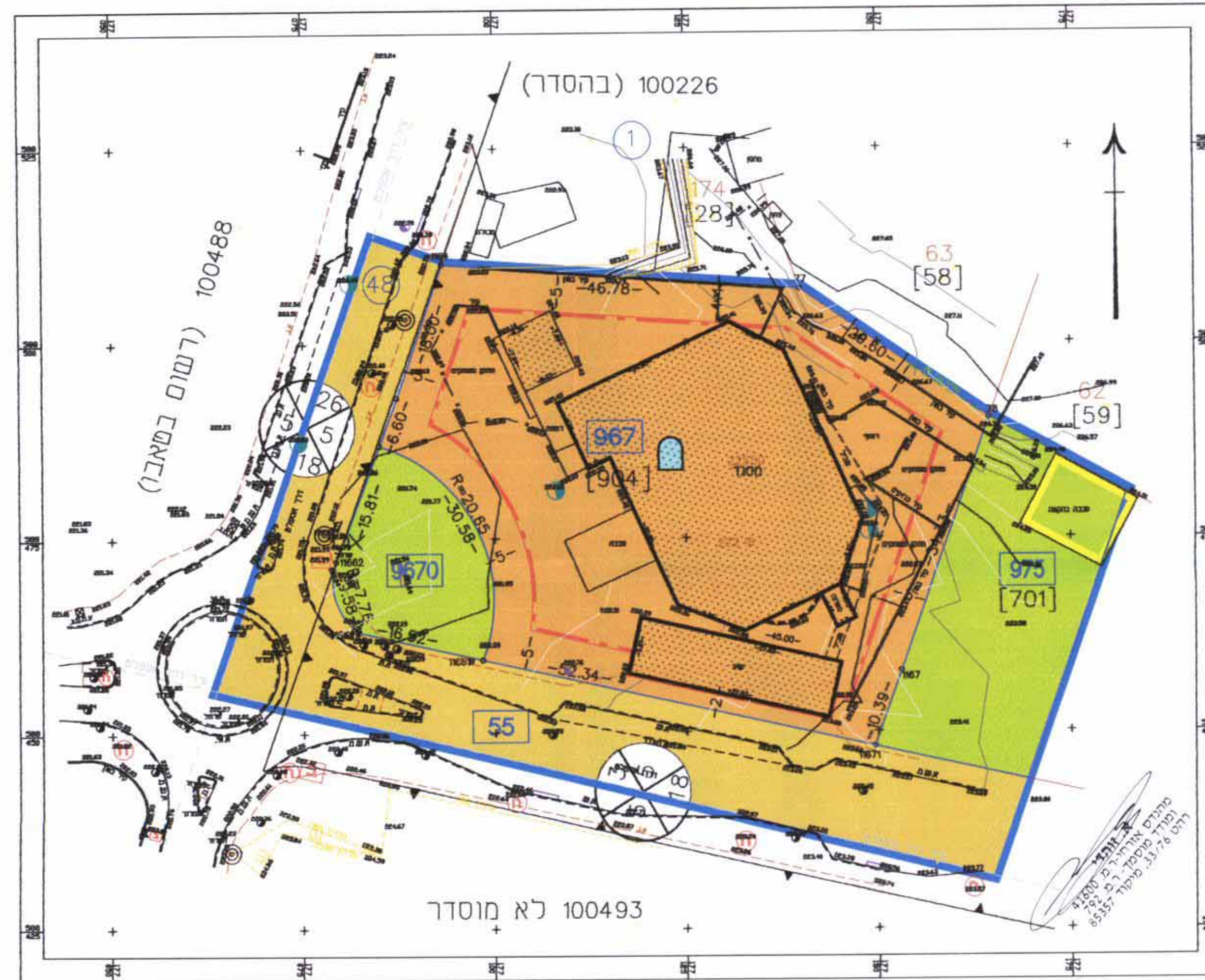
מצב מאושר - ק"מ 1:500



מקרא מצב מאושר

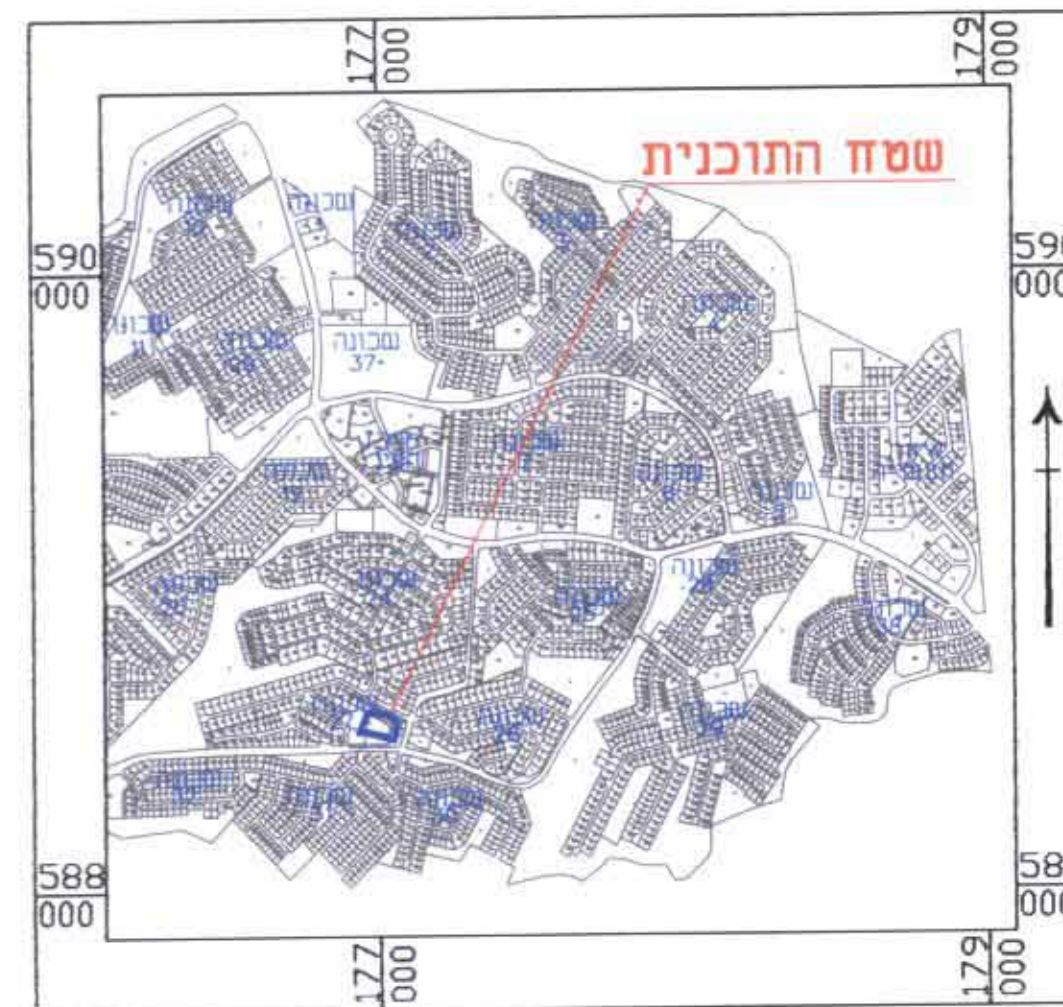
- גבול התכנית
- גבול תכנית מאושרת ומספרה 4/40/13
- גבול מגרש
- גבול חלקה
- מספר מגרש 63
- מספר חלקה עפ"י תרש"צ [904]
- מספר חלקה עפ"י רישום מפ"י (48)
- קו בניין
- שטח ציבורי פתוח
- שטח לבנייני ציבור
- דרך מאושרת
- מבנה קיים
- מספר הדרך
- מידת קו בניין
- רוחב הדרך

מצב מוצע - ק"מ 1:500



מקרא מצב מוצע

- גבול התכנית
- גבול תא שטח ומספרו 267
- מספר מגרש 63
- מספר חלקה עפ"י תרש"צ [904]
- מספר חלקה עפ"י רישום מפ"י (48)
- גבול גוש ומספרו 100226 (רשום)
- קו בניין
- שטח ציבורי פתוח
- מבנים ומוסדות ציבור
- דרך מאושרת
- מבנה להריסה
- מבנה קיים
- מספר הדרך
- מידת קו בניין
- רוחב הדרך



תרשים סביבה כללי קנ"מ 1:25,000



תרשים סביבה קרובה קנ"מ 1:5,000

תכנית מס' 9\354\03\17

שכונה 26, מגרש 967

תכנית מפורסת

שינוי יעוד חלק משצ"פ לשטח למבנים ומוסדות ציבורי

9/3/09
10/8/09

תשריט

15/8/09
12/8/09

שם התכנית	מסכת ראשית	שטח חלוקה
תכנית שטח ציבורי לתו"צ והחרי"ם	ועדה מחוזית	ועדה הבג"מ

מחוז :
מרחב תכנון מקומי :
רשות מקומית :
שטח התכנית :
קנה מידה :
6357.4 מ"ר
1:500

נושים וחלוקות בתכנית:

גוש	שטח חגושה	חלוקת במלחמות	חלקי חלוקה
100226	בהסדר	-	1 בחלק
100488	רשום במאב	א. 85357	48 בחלק
48	בני משפחה	א. 85357	1 בחלק

חוזמת מוסד התכנון:

שלב: מילוי תנאים להפקדה מהחזרה: 5 תאריך: 15.08.2009

שמות וחתימות:

מניח התכנית	עיריית רמת השרון
ת.ד. 8 - תר"ו משהי, רמת השרון 85357	08-9914811
בעלי חתימת בקוע	מיוזם מתקני ישראלי (בג"מ)
קרית תל אביב 4, רמת השרון 85357	08-9914811
משרד תכנון ובינוי, רמת השרון 85357	08-9914811
עורך התכנית	אדריכל גרסה ומדידות בע"מ
משרד תכנון ובינוי, רמת השרון 85357	רמת השרון 33 בית 76
08-9914811	08-9914811
08-9914811	08-9914811
מדד	אדריכל גרסה ומדידות בע"מ
משרד תכנון ובינוי, רמת השרון 85357	רמת השרון 33 בית 76
08-9914811	08-9914811
08-9914811	08-9914811

טבלת מסחיים:

מצב מאושר		מצב מוצע	
יעד	בסיס	יעד	בסיס
בנין ציבור	2724.5	מבנים ומוסדות ציבור	3385.9
שצ"פ	1899.3	דרך מאושרת	1733.6
סה"כ	4623.8	סה"כ	5119.5
סה"כ	6357.4	סה"כ	6357.4