























מקרא:

-  שטח לבניני ציבור
-  שטח חקלאי
-  שטח ציבורי פתוח
-  דרך מוצעת
-  דרך קיימת
-  אתר לסכוכ אשפה (מתמנים הנדסיים)
-  אזור פסולת עפ"י 339/03/7
-  אתר פסולת ארצי
-  יער פארק מוצע לפי תמא 22
-  תחום התכנית
-  גבול תכנית מאושרת
-  שטח העתיקות
-  מס' מגרש
-  מס' חקקה
-  קו דלק 6" קמ"ד
-  תוואי מערכת ההולכה העובר בסמוך לצנרת תשתית
-  תוואי מערכת ההולכה שאינה צמוד לתשתית
-  גבול תא התמנה
-  גבול גוש
-  מס' הדרך
-  קו בניו (מ')
-  רוחב הדרך (מ')



גאולוג-יחיד ומדען-סוקסטי ויכסיים בניים
 אימות אישור
 אושרת לנוקטת 101 ועדה
 שם _____
 החיפה _____

מנה
 מ.א. בני שמעון
 דודאים
 אתר פסולת
 מפה טופוגרפית
 1:2800
 100269/1

מצב קיים קנ"ם 1:5000