606231

תכנית מס' 25\מק\1055

שינוי קו בניין קדמי בקיוסק בשכונת נאות הלכי

תשריט

איחוד וחלוקה	סמכות ראשית	סוג התכנית	אופי התכנית
ללא איחוד וחלוקה	ועדה מקומית	תכנית מפורטת לפי סעיף 62 א (ג) (4)	תכנית שניתן מכוחה להוציא היתרים או הרשאות

מחוז : דרום

מרחב תכנון מקומי : דימונה

רשות מקומית : דימונה

שטח התכנית : 71.62 מ"ר

קנה מידה: 1:250

גושים וחלקות בתכנית:

גוש	סוג הגוש	כל הגוש \ חלק מהגוש	חלקות בשלמותן	חלקי חלקות
39809	בחסדר	חלק מהגוש	-	

לוכב יוסף קדר מספר 558

חתימת מודד

חותמות מוסד התכנון :

ועדה מקומית דימונה
הפקדת תכנית מס' 1055/מק/25
הוועדה המקומית החליטה להפקיד את התכנית
בישיבתה מס' 302 מיום 9.6.09
יו"ר הועדה

ועדה מקומית דימונה
אישור תכנית מס' 1055/מק/25
הוועדה המקומית החליטה לאשר את התכנית
בישיבתה מס' 301 מיום 30.9.09
יו"ר הועדה

שלב: מילוי תנאים למתן תוקף מהדורה : 2 תאריך : 07-01-10

שמות וחתימות :

מגיש התכנית	שם: מאיר איפרגן כתובת: רח' הכלנית 92 דימונה פקס: 052-8804032	חתימה:
בעל הזכויות בקרקע — בעלים	שם: מינהל מקרקעי ישראל כתובת: רח' הכלנית 4 קריית הממשלה באר שבע פקס: 08-6264333	חתימה:
בעל הזכויות בקרקע — חוכר	שם: מאיר איפרגן כתובת: רח' הכלנית 92 דימונה פקס: 052-8804032	חתימה:
עורך התכנית	שם: נעים יעקב כתובת: יגאל אלון 31 דימונה פקס: 050-2805059	חתימה:
מודד	שם: חצב - הנדסה ומדידות בע"מ כתובת: רח' יהודה הנחתום 4 ב"ש פקס: 08-6237683	חתימה:

טבלת שטחים :

מצב מאושר			מצב מוצע		
יעוד	במ"ר	ב- %	יעוד	במ"ר	ב- %
מסחר	34.00	47.50	מסחר	34.00	47.50
דרך מאושרת	37.62	52.50	דרך מאושרת	37.62	52.50
סה"כ	71.62	100	סה"כ	71.62	100

מצב מאושר קנ"מ 1:250

מקרא
מצב מאושר

- גבול התכנית
- קו ביניין
- שצ"פ
- מסחר
- דרך מאושרת
- גבול תא שטח ומספרו
- מספר גוש
- גבול גוש
- מספר חלקה
- גבול חלקה
- מספר הדרך / קו בניין / רוחב הדרך

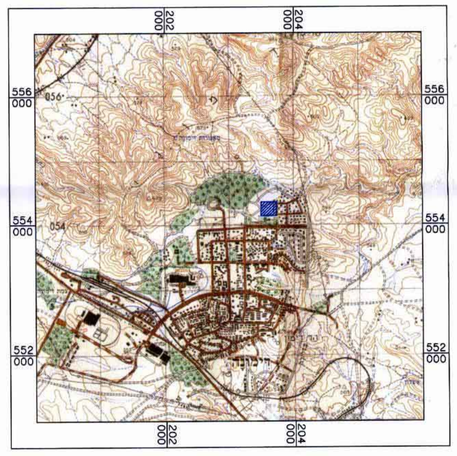

תרשים התמצאות קנ"מ 1:50,000

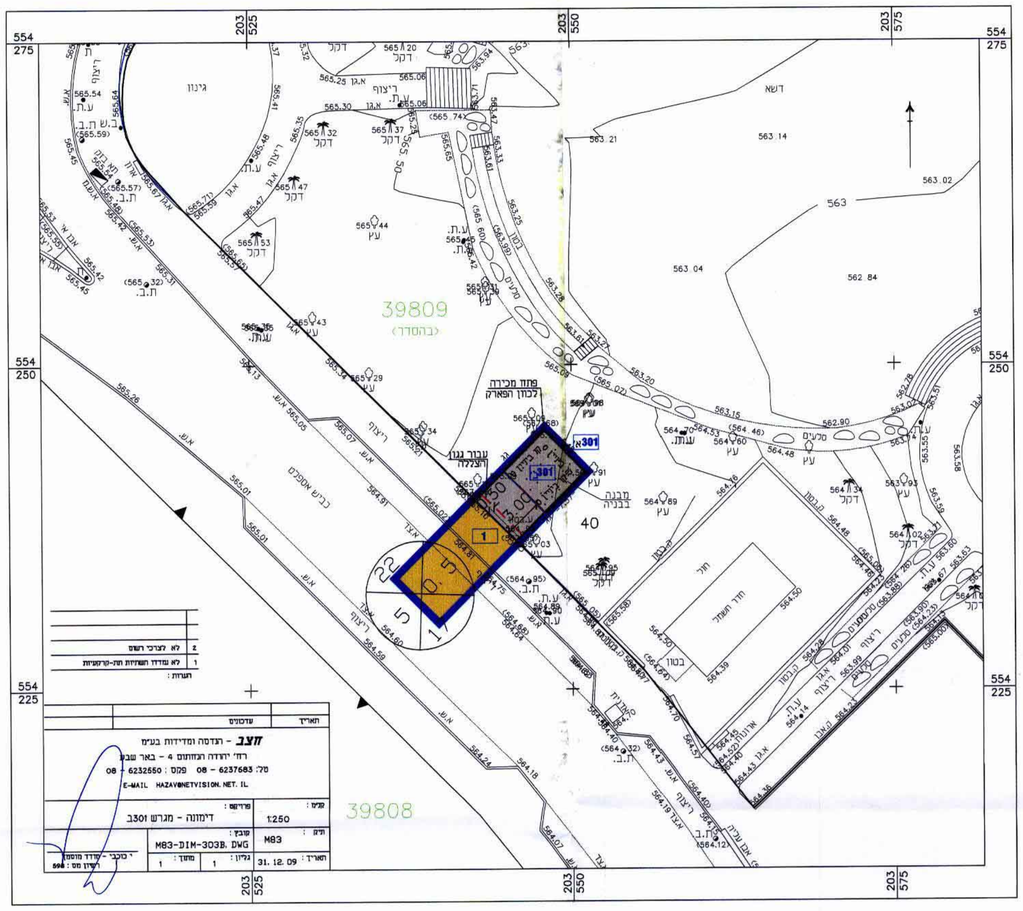

מצב מוצע קנ"מ 1:250

מקרא
מצב מוצע

- גבול התכנית
- מסחר
- דרך מאושרת
- קו ביניין
- גבול תא שטח ומספרו
- מספר גוש
- גבול גוש
- מספר חלקה
- גבול חלקה
- מספר הדרך / קו בניין / רוחב הדרך

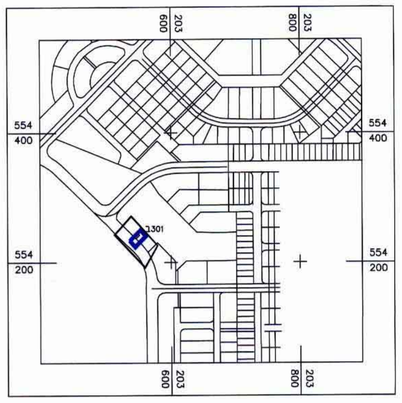

תרשים סביבה קנ"מ 1:5,000