6006284

תכנית מס' 5/216/03/7

מגרש 216 מעגלים

תשריט תוכנית מפורטת

איחוד וחלוקה	סמכות	היתרים/הרשאות
ללא איחוד וחלוקה	ועדה מחוזית	תוכנית המהווה שינוי לתוכנית שמספר ניתן לתצריים והיתרים או הרשאות

מחוז : הדרום
מרחב תכנון מקומי : שמשונים
רשות מקומית : מ.א. שדות נגב
ישוב : מעגלים
שטח התכנית : 620 מ"ר
קנה מידה : 1:250

גושים וחלקות בתכנית

סוג גוש	סוג גוש	סוג חלקות בשלמותן	סוג חלקות בחלקן
100602	מוסדר	31	86

הודעה הפורסמה:

אישור/הערות מוסדות תכנון

שלב: מילוי תנאים למתן תוקף | מהדורה: 1 | תאריך: פברואר 2010

שמות וחתימות

מגיש התכנית	גוזמי אלון ת.ז. 027746857	רחוב מספר בית מושב טלפון 08-6543722 פקס 08-6543722 דוא"ל hagoal@mmi.gov.il	
בעלי עניין בקרקע	מינהל מקרקעי ישראל אדי-כל-שלמה עמית ת.ז. 05296	רחוב מספר בית מושב טלפון 08-6256350 פקס 08-6256433	
עורך התכנית	אברהם גולובוצ'ו מר. 299	רחוב מספר בית מושב טלפון 08-6419033 פקס 08-6419033	
סודד התכנית		רחוב מספר בית מושב טלפון 08-6278795 פקס 050-6266825	6 11/02/09 תאריך עדכון
			31/07/06 תאריך

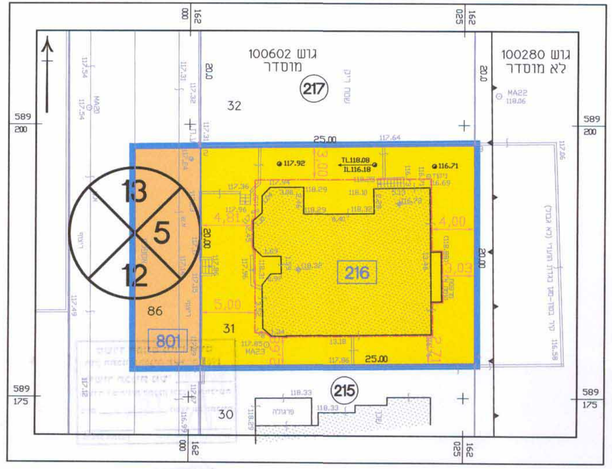

מצב מוצע 1:250

מקרא מצב מוצע

- גבול התכנית
- קו בניין
- מגרים א'
- דרך מאושרת
- מספר וא שטח 216
- גבול וא שטח
- מספר מגרש 36/ת"ל/7 (215)
- מספר חלקה 31
- גבול חלקה
- גבול גוש
- מבנה/בית קיים
- מספר הדרך
- שוד בנין 13/5/12
- רוחב הדרך

משרד הפנים מחוז דרום
חוק התכנון והבניה תשכ"ה 1965
אישור תכנית מס' 5/216/03/7
הועדה המחוזית להתכנון ובניה החליטה
ביום ____ לאשר את התכנית
יו"ר הועדה המחוזית | מינהל התכנון

הודעה על אישור הכנית מס. 5/216/03/7
טבלת הקלקות הפרסומים בעמ.

D:\TBA\055--magalim 216_garusi\Index_as055.dwg
Oftr\681--index_as055.plt\2.2.2010 (300x900)

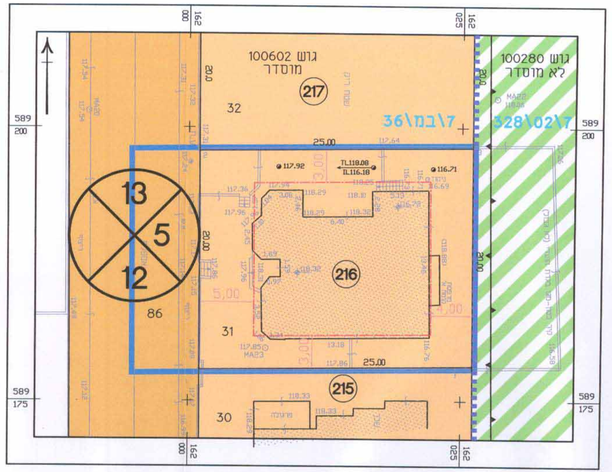

מצב מאושר 1:250

מקרא מצב מאושר

- גבול התכנית
- גבול תכנית מאושרת
- קו בניין
- אזור מגורים א'
- דרך מאושרת
- קרקע חקלאית
- מספר מגרש 36/ת"ל/7 (216)
- מספר חלקה 31
- גבול חלקה
- גבול גוש
- מבנה/בית קיים
- מספר הדרך
- שוד בנין 13/5/12
- רוחב הדרך

רשימת קואורדינטות

מספר נקודה	קואורדינטות צפון-דרום	קואורדינטות מזרח-מערב
1	162001.06	589177.85
2	162000.98	589197.85
3	162025.98	589198.17
4	162026.06	589178.17

הערות:
1) רמפה קשורה לרשת קואורדינטות ארציות (חדשה) בנקודת נקודת הקבוב 136, 135, 133, 105
מסדרה גב (בגוונים).
2.רוחבים בסמה ניקבנו לפי ספת תכנון.

לא לצרכי רישום

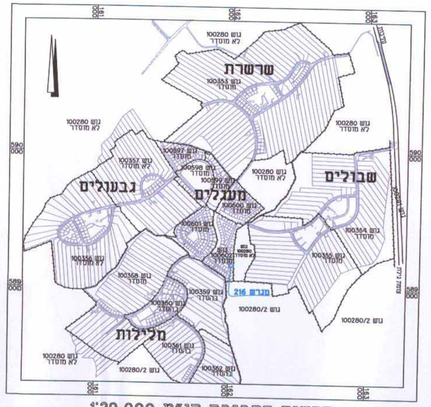

תרשים הסביבה קנ"מ 1:20,000
עפ"י גושים וחלקות

תרשים הסביבה קנ"מ 1:2,500
מגרשים לפי ת"ם 36/ת"ל/7

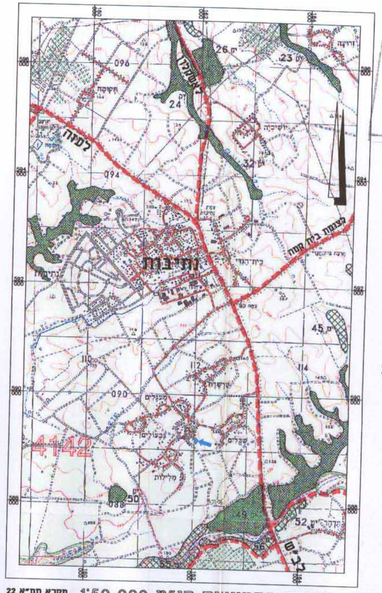

תרשים התמצאות קנ"מ 1:50,000
עפ"י תמ"א 22

מקרא תמ"א 22

טבלת שטחים

מצב מוצע			מצב מאושר		
ייעודי קרקע	שטח במ"ר	אחוז מהשטח	ייעודי קרקע	שטח במ"ר	אחוז מהשטח
מגרים א'	500	80%	מגרים א'	500	80%
דרך	120	20%	דרך	120	20%
סה"כ שטח התכנית	620	100%	סה"כ שטח התכנית	620	100%