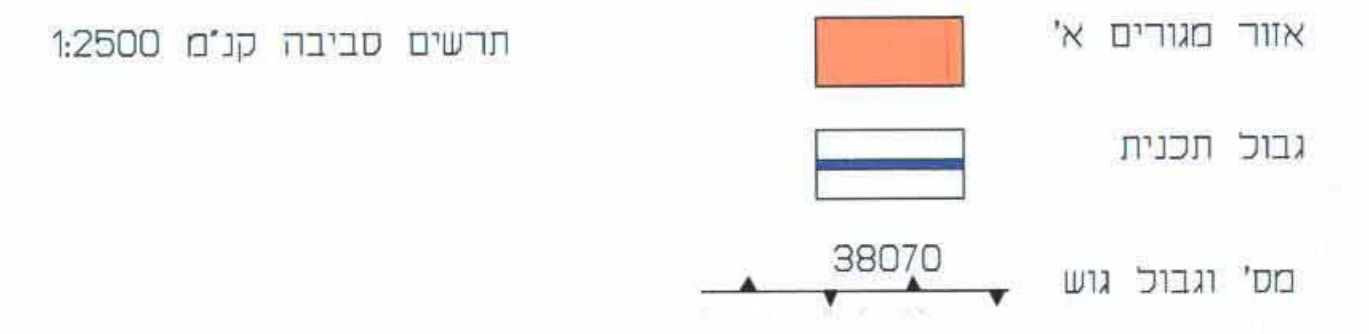
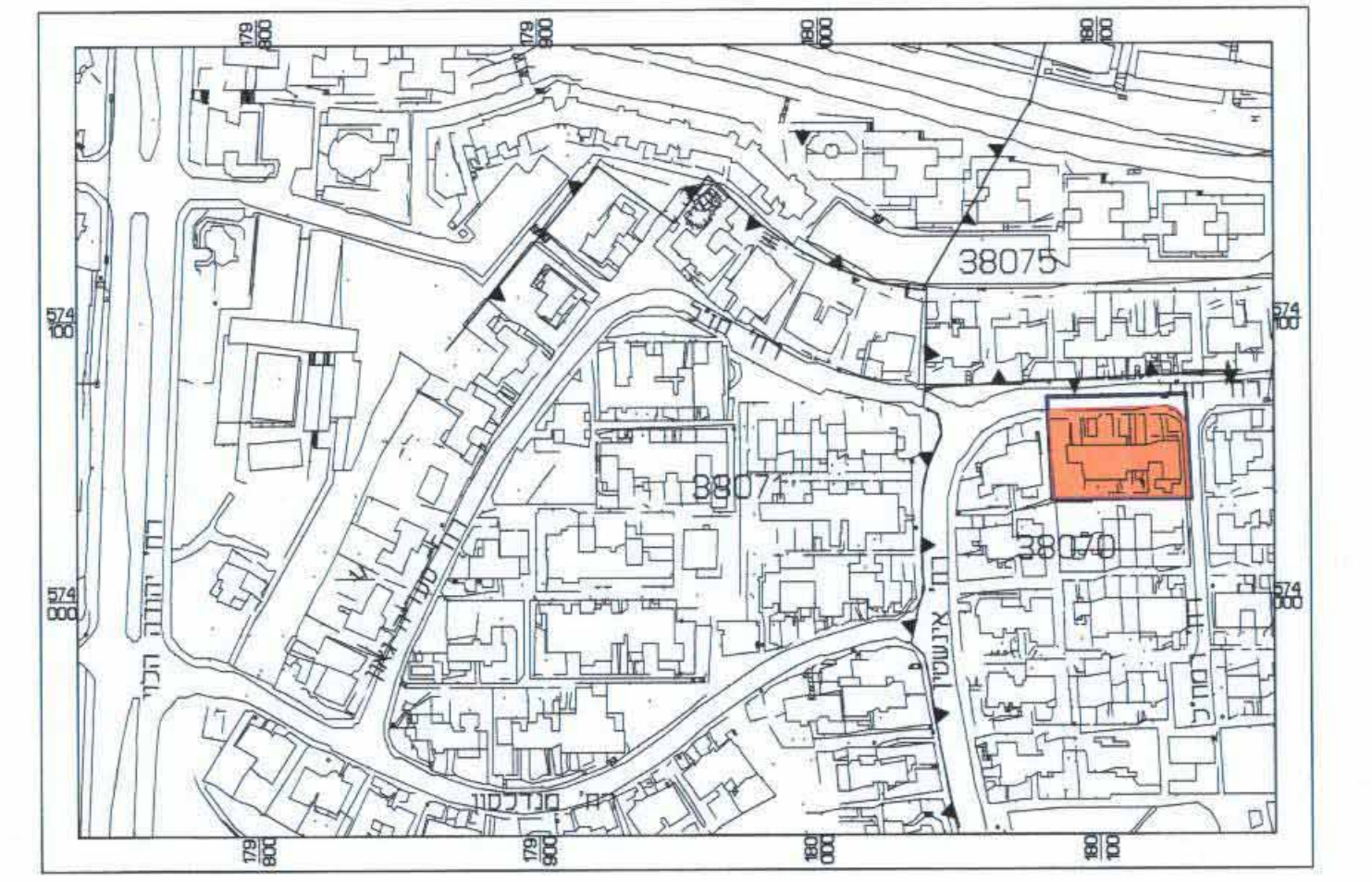


מרחב תכנון מקומי באר-שבע

תכנית מפורטת מס' 34/169/03/5
 שינוי לתכנית מפורטת מס' 6/169/03/5, 14/169/03/5
 מחוז הדרום
 נפה באר-שבע
 מקום רח' חז'ל 75 שכ' ב' באר-שבע
 גוש וחלקה 38070, חלקה 2, 77(חלק)
 מגישי התכנית קוזלוב אביב רח' שחר 5 ירושלים 02-6529946
 עורך התכנית מירון סורי- אדריכל יהודה הנחתום 4 ב'ש טל' 08-6232703
 בעל הקרקע רשות פיתוח קריית המסעה רח' התקווה 4 ב'ש 08-6264933
 חוכר: קוזלוב אביב רח' שחר 5 ירושלים 02-6529946
 שטח התכנית 1567 מ"ר
 תאריך מרץ 2009

מקרא:
 מבנה קיים
 גבול התכנית
 מס' הדרך
 קו בנין
 רוחב הדרך
 מספר וגבול חלקה
 מספר מגרש



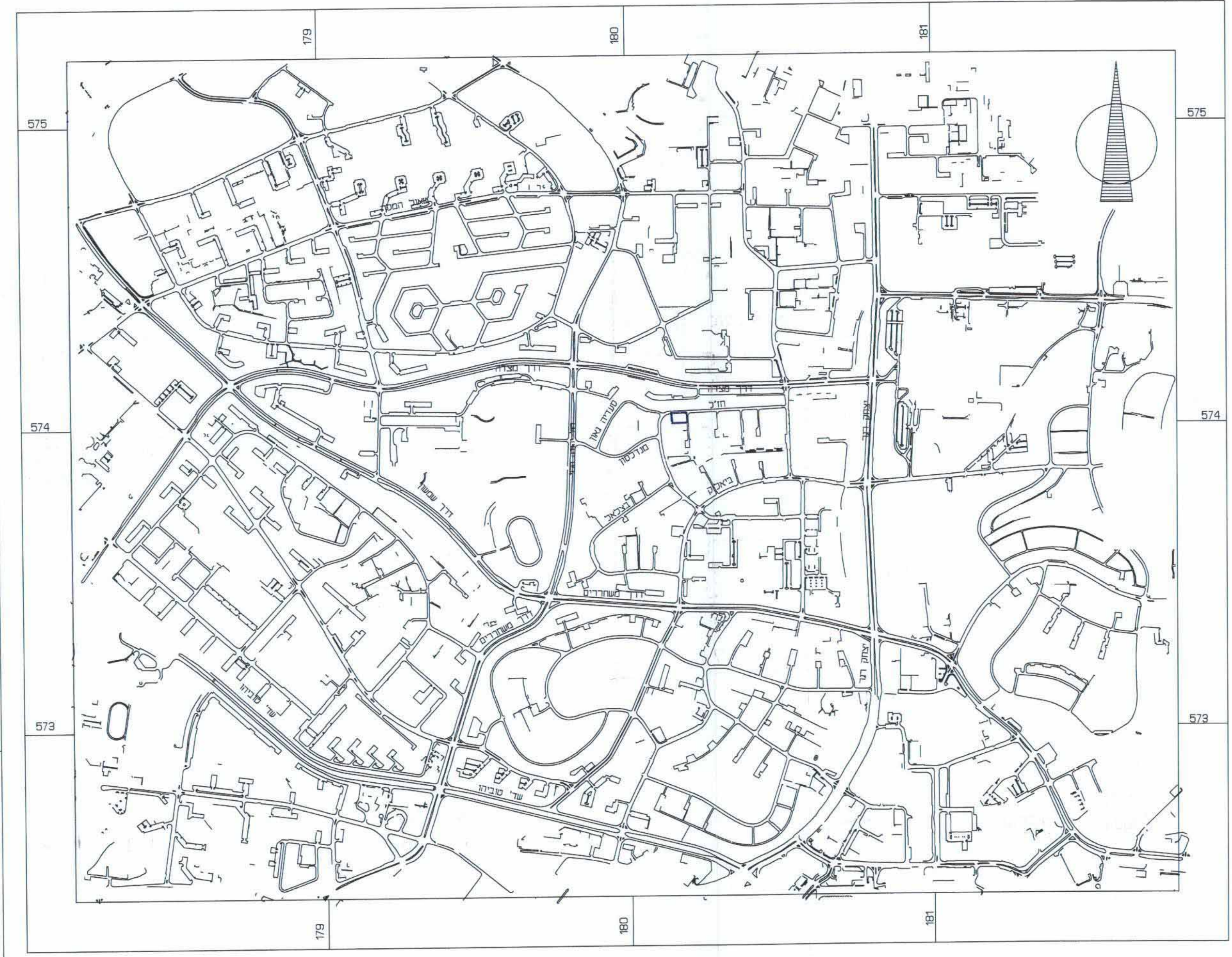
טבלת שטחים ויעודי קרקע

יעוד השטח	מס' מגרש	קיים/ מוצע	%
אזור מגורים א'	100	1254.0	80.0
דרך	-	313.0	20.0
סה"כ	-	1567.0	100

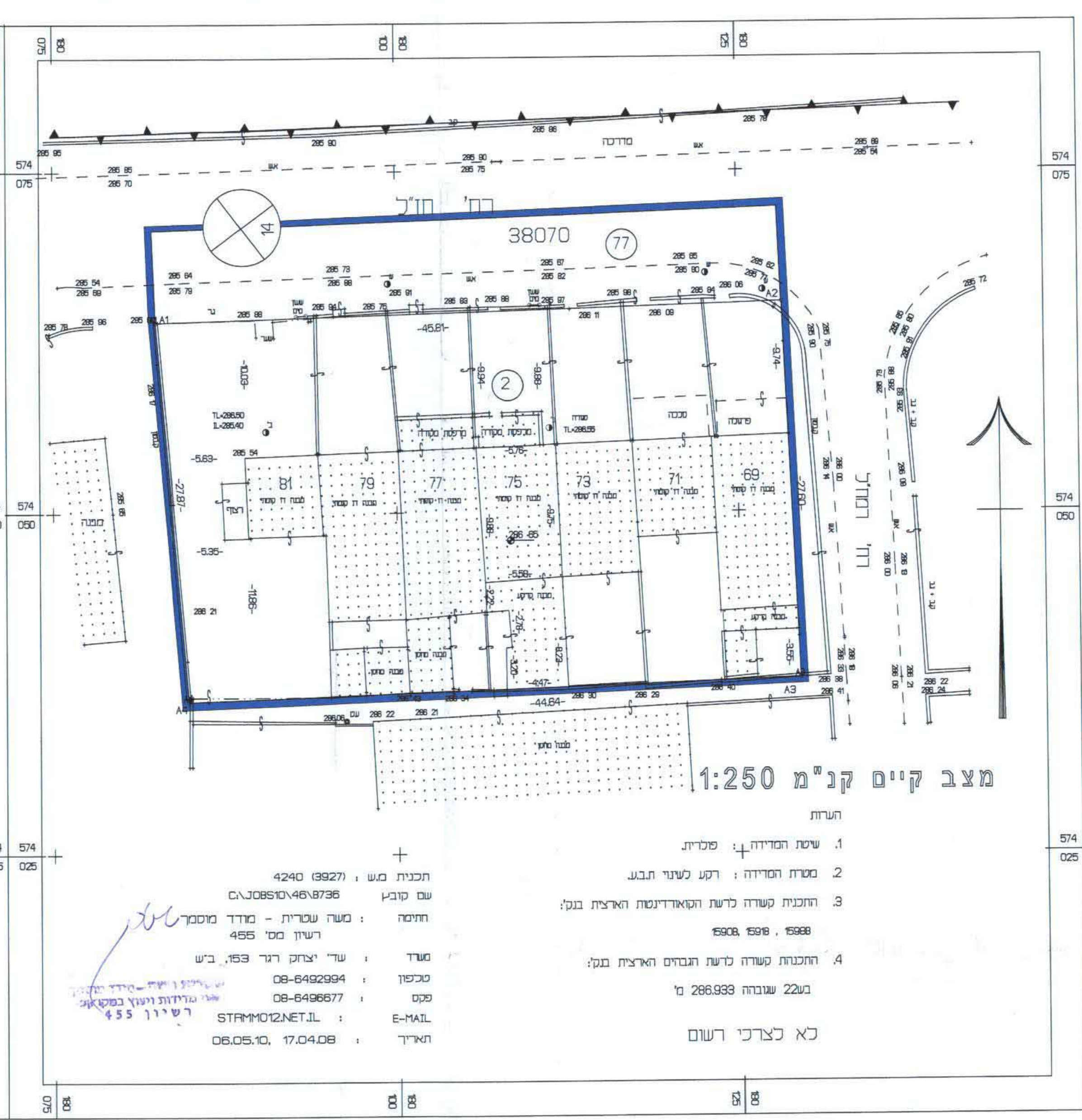
10 מס' המגרש מייחס לכאב סוג



חתימת מגיש התכנית	חתימת בעל הקרקע	חתימת עורך התכנית
<i>[Signature]</i>	<i>[Signature]</i>	מירון סורי דרכי - אדריכל 33768 יהודה הנחתום - 4 ב'ש שבע

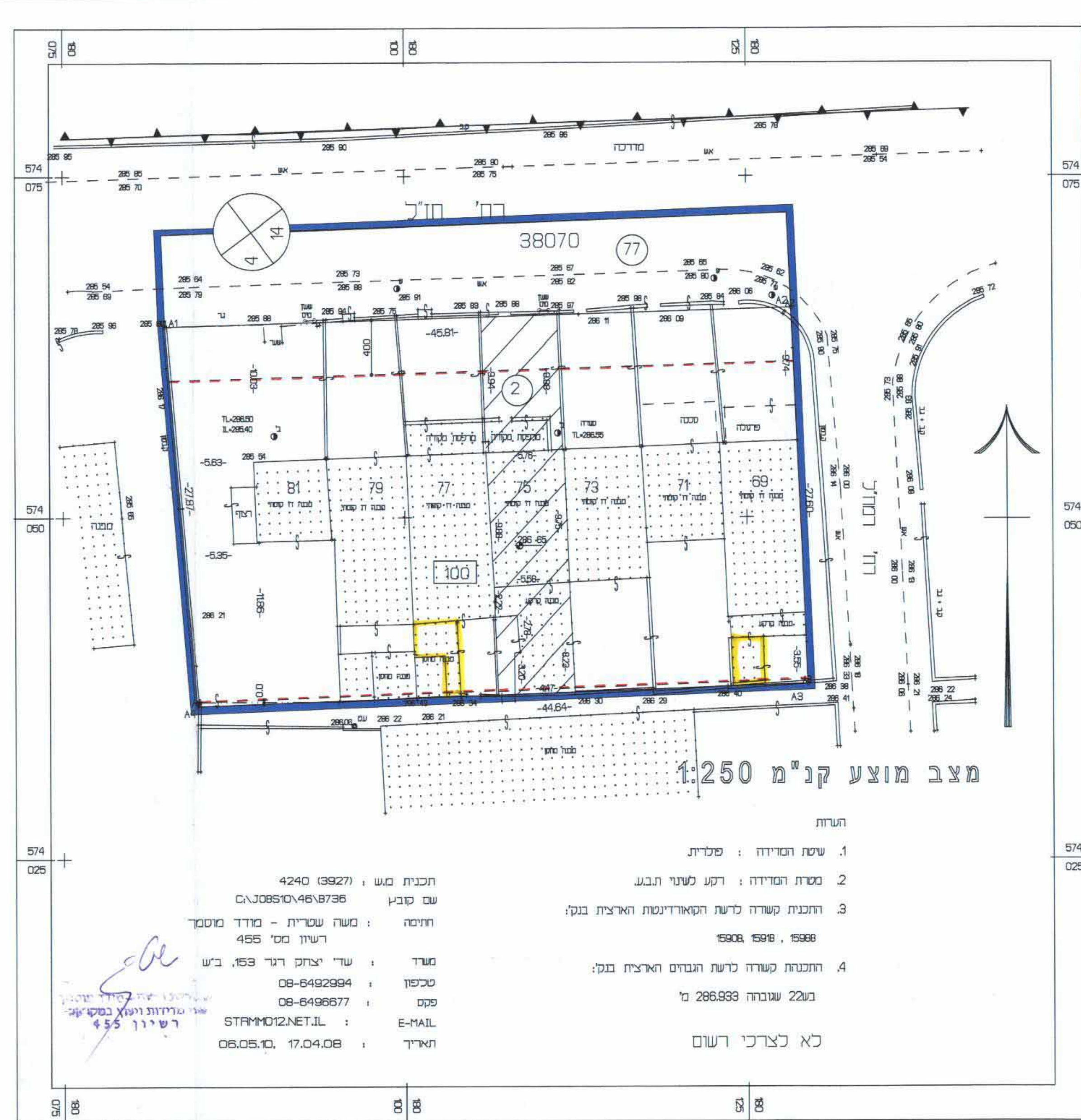


תרשים סביבה קנ"מ 1:10000



מצב קיים קנ"מ 1:250

- הערות:
- שטח המדידה: פלגית
 - מסרת המדידה: רקע לעני תב.ג.
 - התכנית קשורה לרשת הקואורדינטות הארצית בנק: 5908, 5908, 5908
 - התכנית קשורה לרשת הנגזרת הארצית בנק: 286.933 מ' ב'ש
- כא לצרכי רשום
- תכנית מש: 4240 (3927)
 ע"ש קובץ: CAJ0851046/8736
 חתימה: משה עברית - מודד מסמך: 455
 רישון מס: 455
 משרד: ע"ד יצחק רנד, 153, ב'ש
 טלפון: 08-6492994
 פקס: 08-6496677
 E-MAIL: STARMO2NET.JL
 תאריך: 06.05.10, 17.04.08



מצב מוצע קנ"מ 1:250

- הערות:
- שטח המדידה: פלגית
 - מסרת המדידה: רקע לעני תב.ג.
 - התכנית קשורה לרשת הקואורדינטות הארצית בנק: 5908, 5908, 5908
 - התכנית קשורה לרשת הנגזרת הארצית בנק: 286.933 מ' ב'ש
- כא לצרכי רשום
- תכנית מש: 4240 (3927)
 ע"ש קובץ: CAJ0851046/8736
 חתימה: משה עברית - מודד מסמך: 455
 רישון מס: 455
 משרד: ע"ד יצחק רנד, 153, ב'ש
 טלפון: 08-6492994
 פקס: 08-6496677
 E-MAIL: STARMO2NET.JL
 תאריך: 06.05.10, 17.04.08