

6206370

תכנית מסי 15\מק\2034

בית מגורים ברחוב ארוז 37 - מיתר

תשריט

סוג התכנית: תכנית מפורטת לפי סעיף 62 א(4)(5)(9)

סוג איחוד וחלוקה: סמכות ראשית

ללא איחוד וחלוקה ועדה מחוזית

היתרים והרשאות: תכנית שניתן מכוחה להוציא היתרים ו/או הרשאות

מחוז: דרום
מרחב תכנון מקומי: מיתר
רשות מקומית: מיתר
ישוב: מיתר
שטח התכנית: 0.697 דונם
קנה מידה: 1 : 250

גוש		חלקות	
מס' גוש	סוג הגוש	חלקות בשלמותן	חלקי חלקות
100641	מוסדר	75	83

הודעה על אישור תכנית מס' 2034/15
פורסמה בלוח הפרסומים מס' 677
מיום 20.4.10 עמ' 428

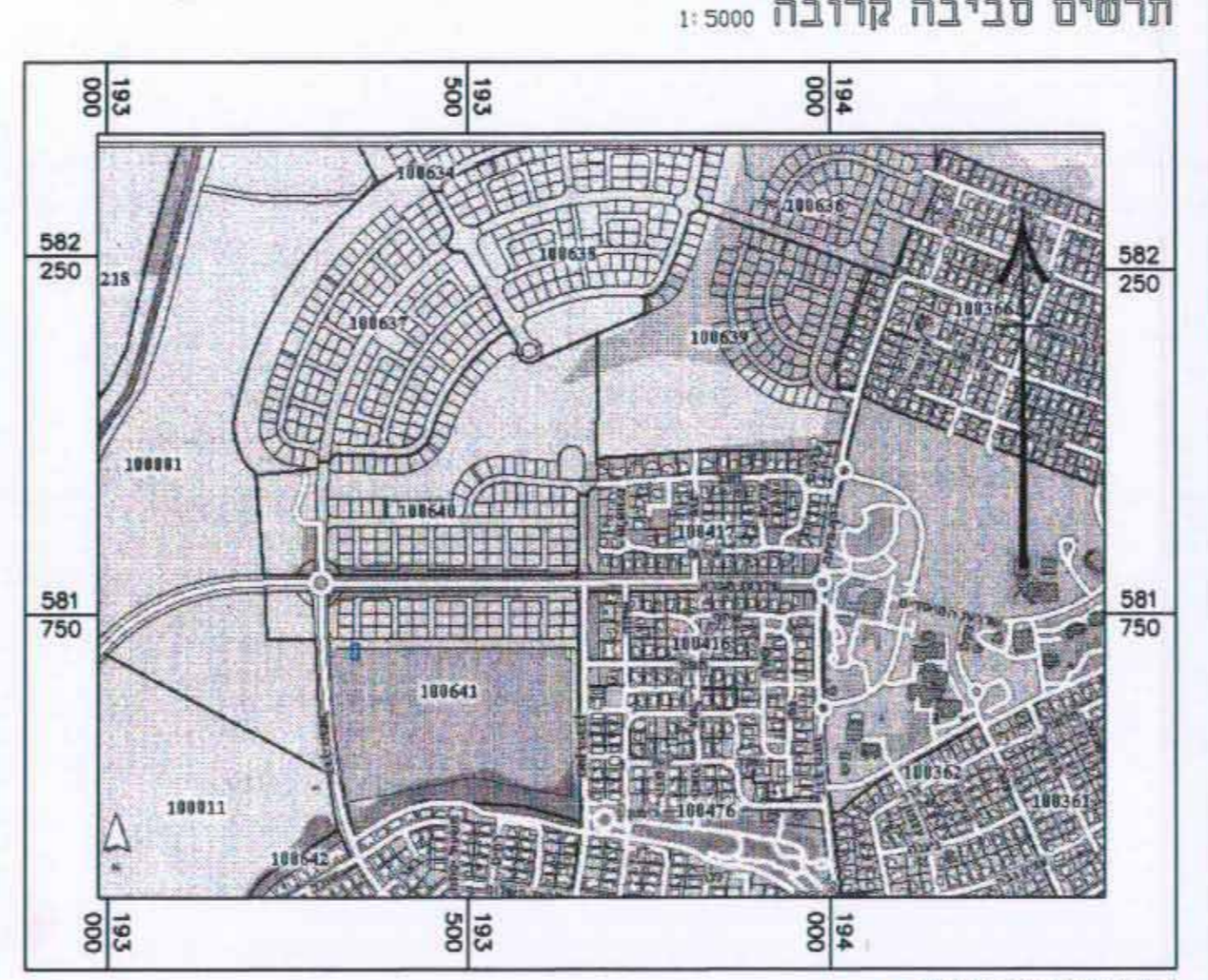
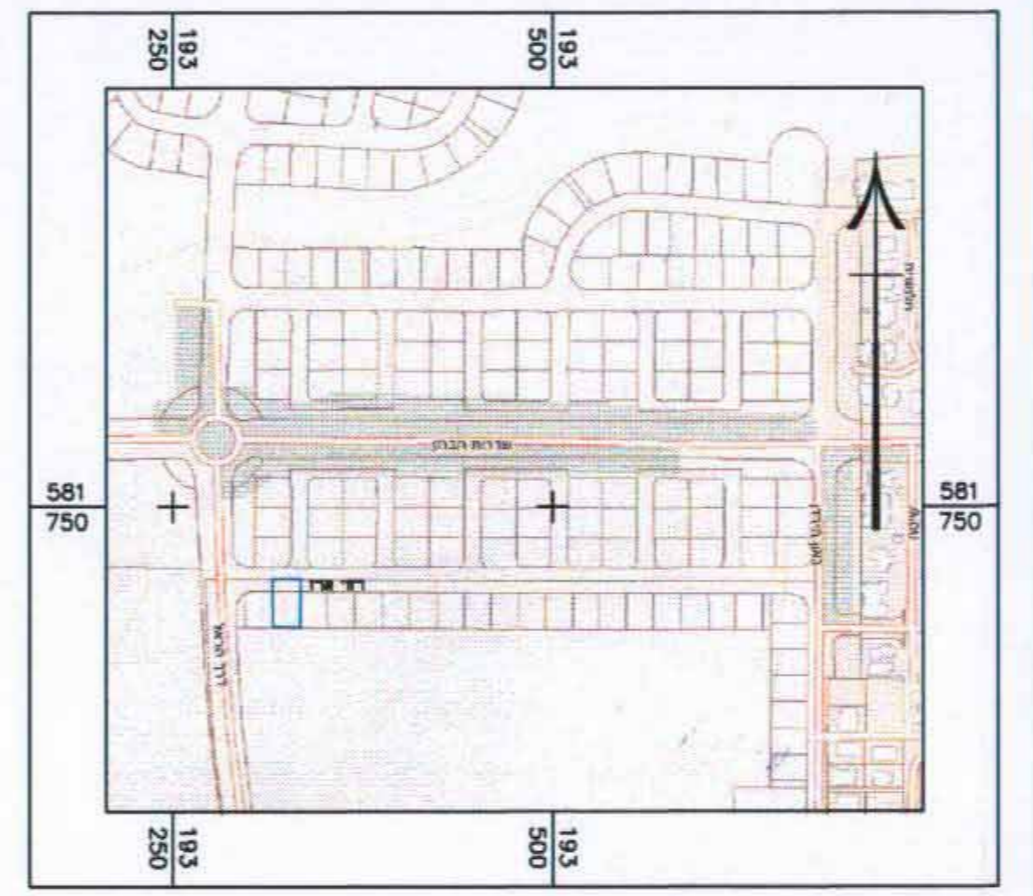
שלבי מילוי תנאים מהדורה: 1 תאריך: 31/05/2010

חותמות מוסד התכנון:

2034/15
20/05/10
26.10
אפקט סן סרא וי"ר
הועדה המקומית לתכנון ובנייה
מפעיל מקומית מיתר

שמות וזהימות:

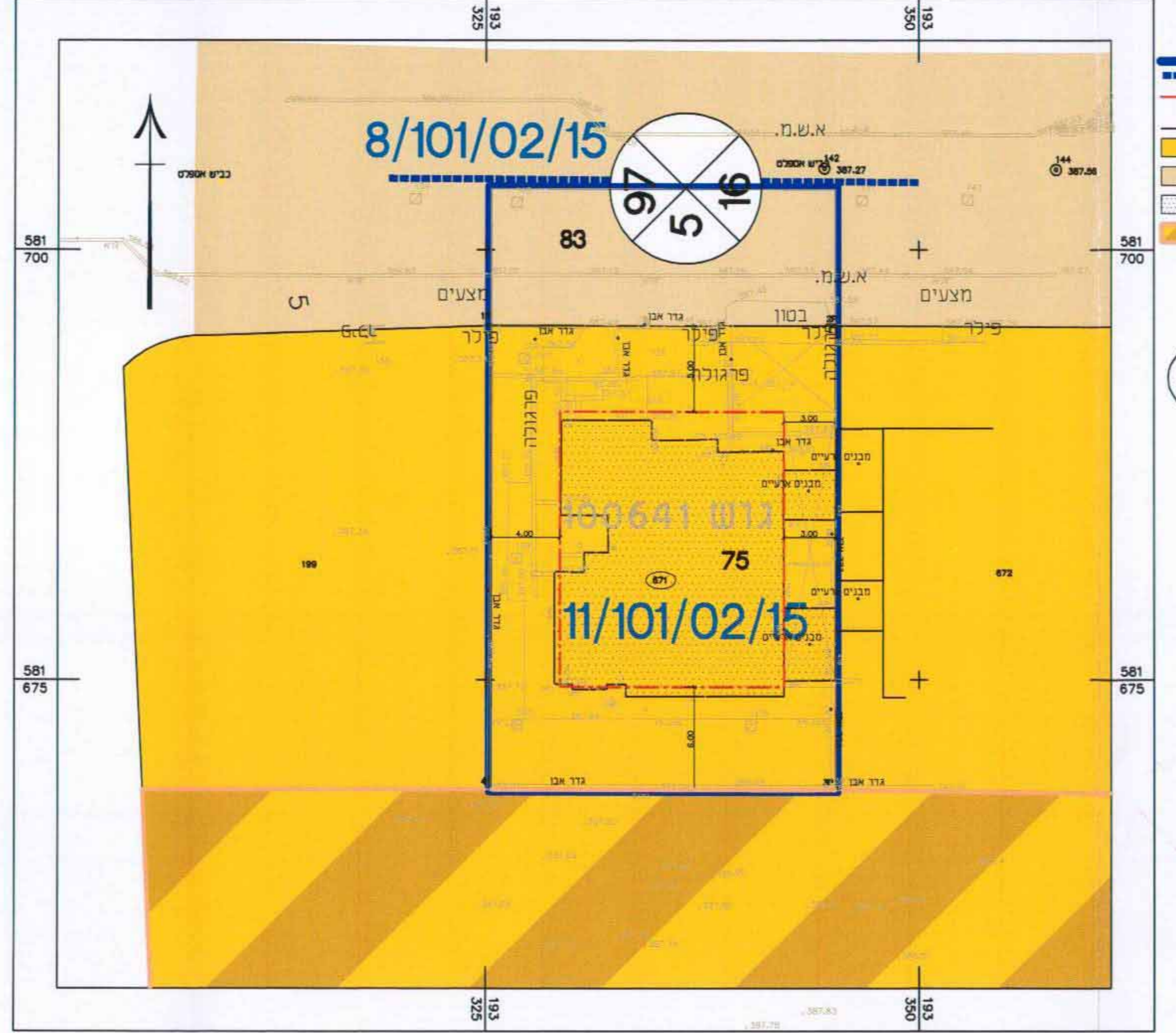
מגיש התכנית	אמר טילביה ואלברט	סוג:	מגיש
יזם בפועל	ארוז 73 - מיתר	מס':	050-8663328
בעלי זכויות בקרקע	מנהל מקרקעי ישראל	סוג:	מנהל
	רמתקווה 4 ב"ש	מס':	08-6264333
חוכר	אמר טילביה ואלברט	סוג:	מגיש
	ארוז 73 - מיתר	מס':	050-8663328
עורך התכנית	יהודה ליכט	סוג:	מגיש
	צפת 2/24 ב"ש	מס':	08-6434288
מודד	ברודסקי לבניי	סוג:	מגיש
	מחד מס' 1230	מס':	077-3202586
הצגות המודד	ברודסקי לבניי	סוג:	מגיש
	מחד מס' 1230	מס':	077-3202586



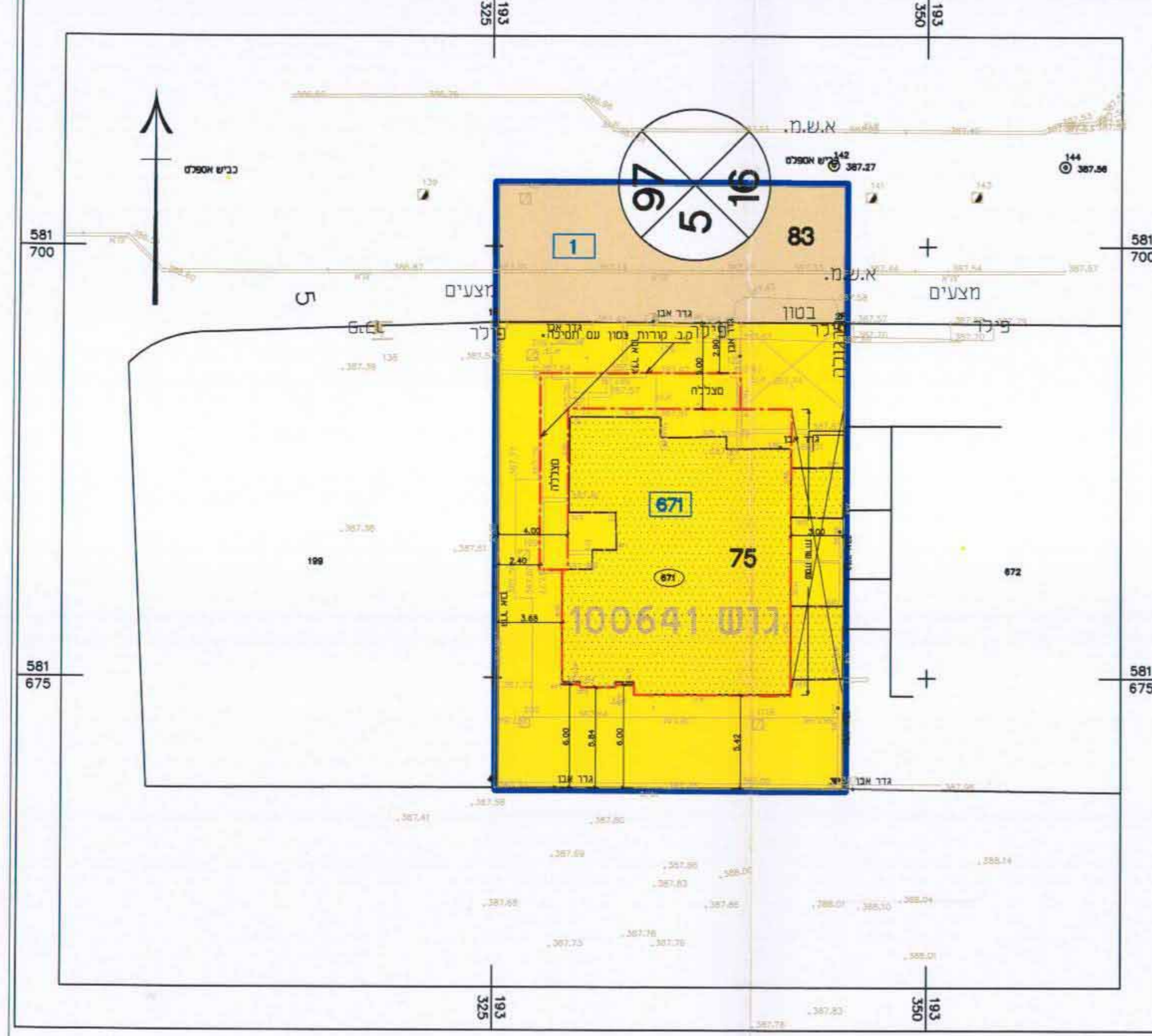
מקרא: מצב מאושר
 • יעוד אינו לפי מב'אית 2006
 נגול ותכנית
 נגול ותכנית מאושרת
 קו בניין

[00] נגול חלקה ומספרה
 • אזור מגורים א'
 דרך קיימת
 מבנה קיים
 אזור משלבד
 (מגורים מיוחד ומוסד)
 מס' מגרש
 מס' חלקה

מספר הדרך
 קו בניין
 רחוב הדרך



מקרא: מצב מוצע
 נגול התכנית
 קו בניין
 נגול תא שטח ומספרה
 מגורים א'
 דרך מאושרת
 מבנה קיים
 מס' מגרש
 מס' חלקה
 מספר הדרך
 קו בניין
 רחוב הדרך



ברודסקי לבניי
מודד מס' 1230

ברודסקי לבניי
מודד מס' 1230

ברודסקי לבניי
מודד מס' 1230

1:250 קנ"מ
1:500 קנ"מ
1:10,000 קנ"מ