

תכנית מס' 22\209\03\5

מגורים במגרשים 105A, 105B

רח' שמואל רודנסקי 55,57, שכי נווה מנחם, באר שבע

איחוד וחלוקה	סמכות ראשית	סוג התכנית	חיתום או הרשאת
ללא איחוד וחלוקה	ועדה מחוזית	תכנית מפורטת	תכנית שניתן מכוחה להוציא היתרים או הרשאות

מחזור: דרום
מרחב תכנון מקומי: באר שבע
רשות מקומית: באר שבע
ישוב: באר שבע

שטח התכנית: 0.837 ד'
קנה מידה: 1 : 250

גושים		חלקות	
מספר גוש	סוג גוש	חלקות בשלמותן	חלקי חלקות
38164	מוסדר	28,29	62

שלב: מילוי תנאים למתן תוקף מהדורה: 1 תאריך: 15.7.2010

חותמות מוסדות התכנון:

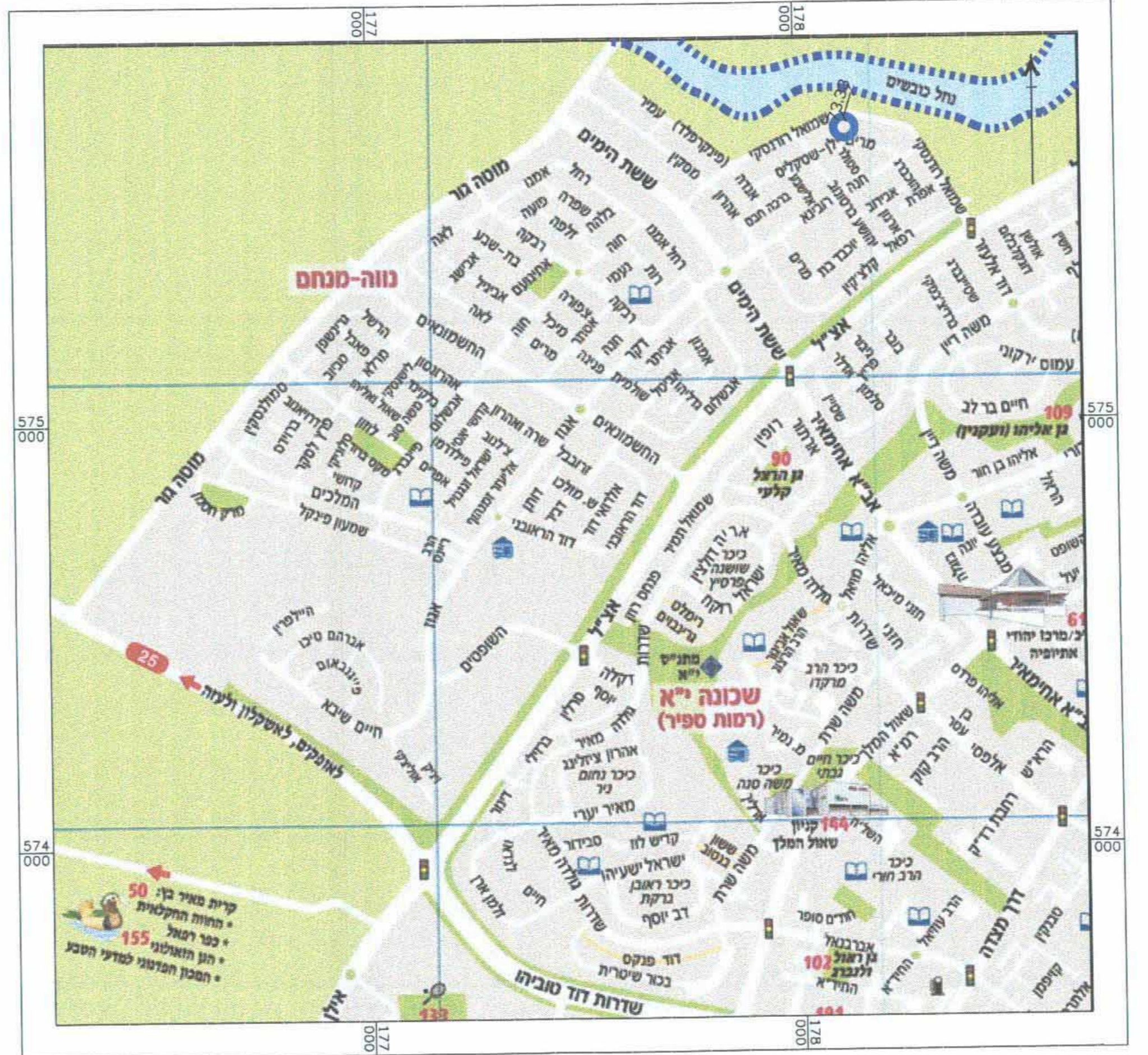
שמות וחותמות:

תאריך	שם פרטי ומשפחה	מספר חזות	שם ומספר תאגיד / שם רשות מקומית	חתימה
	קונסטנטינובסקי סוניה	307732800		<i>[Handwritten Signature]</i>
	פלום ארינה	307732966		<i>[Handwritten Signature]</i>
	קונסטנטינובסקי סוניה	307732800		<i>[Handwritten Signature]</i>
	פלום ארינה	307732966		<i>[Handwritten Signature]</i>
	ושליה ליפובצקי	312988298		<i>[Handwritten Signature]</i>
	בובליק גיאנה	311642979		<i>[Handwritten Signature]</i>

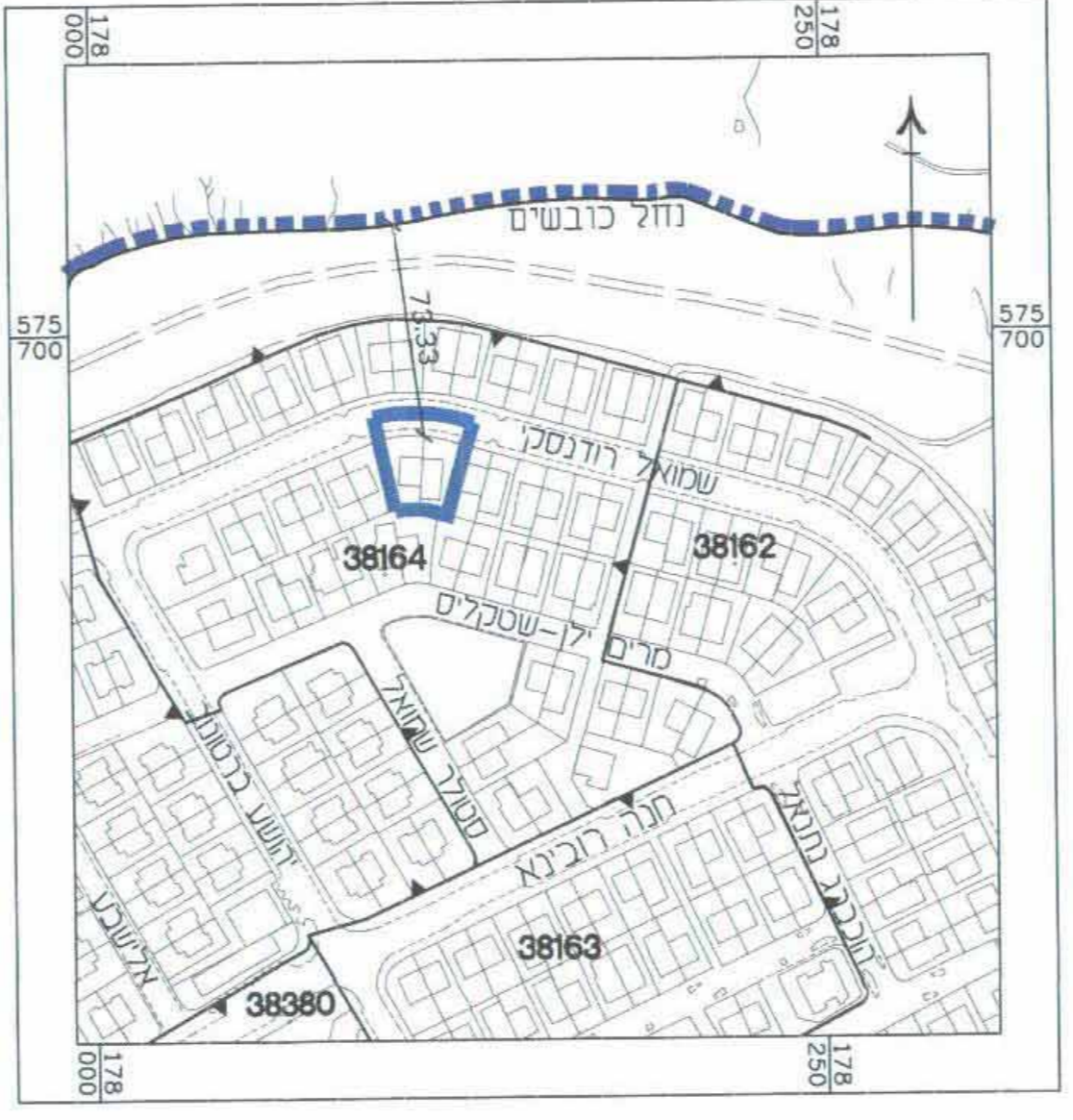
הצהרת המודד:
 הריני מצהיר בזאת כי מדידת גופה הסופוגרפית/המצבית המרוחה רקע לתכנית זו, נערכה על ידי ביוס- caldes ודוא הוכנה לפי הוראות נוהל מבאית וברחאטס להוראות החוק ולתקנות המודדים שבחוקה. דיוק המו הכחול והקדסטר: מדידה אנליטית מלאה ברמת חצי"ב (כולל הקו הכחול).

בובליק גיאנה 100 מספר רישון
 שם המודד מספר רישון חתימה תאריך

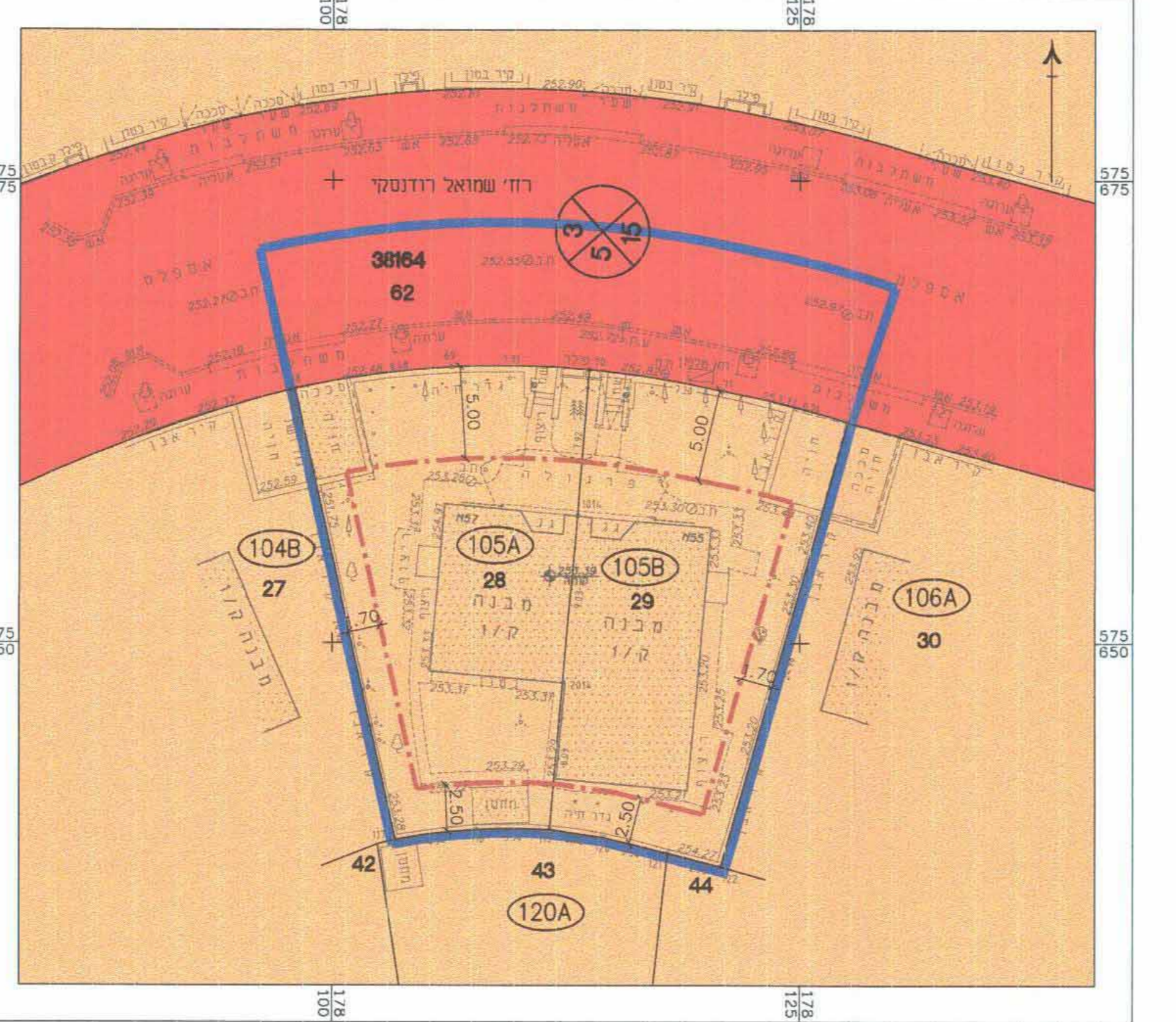
תרשים סביבה קנ"מ 1:10000



תרשים סביבה קרובה קנ"מ 1:2500

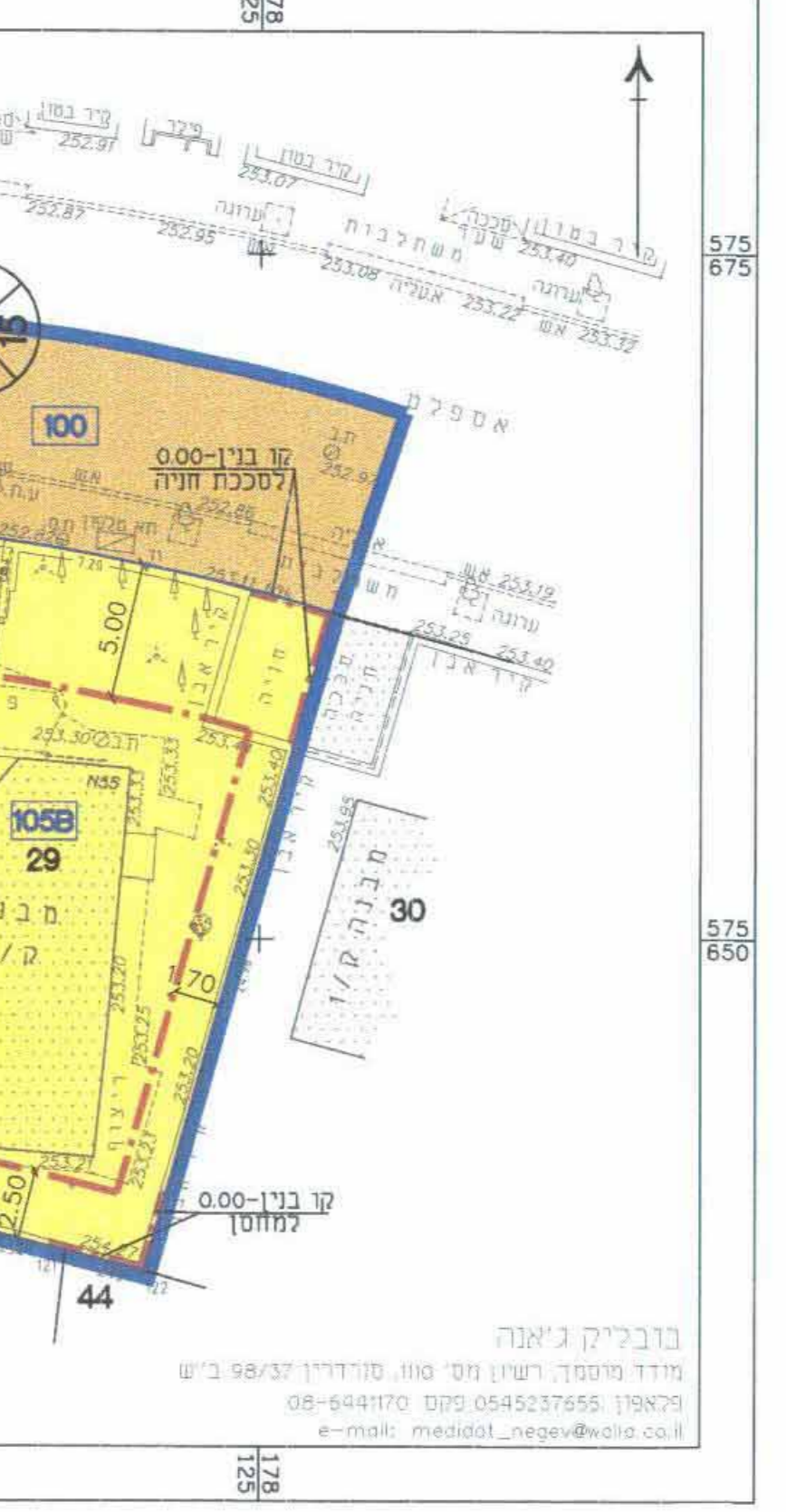


מצב מאושר קנ"מ 1:250

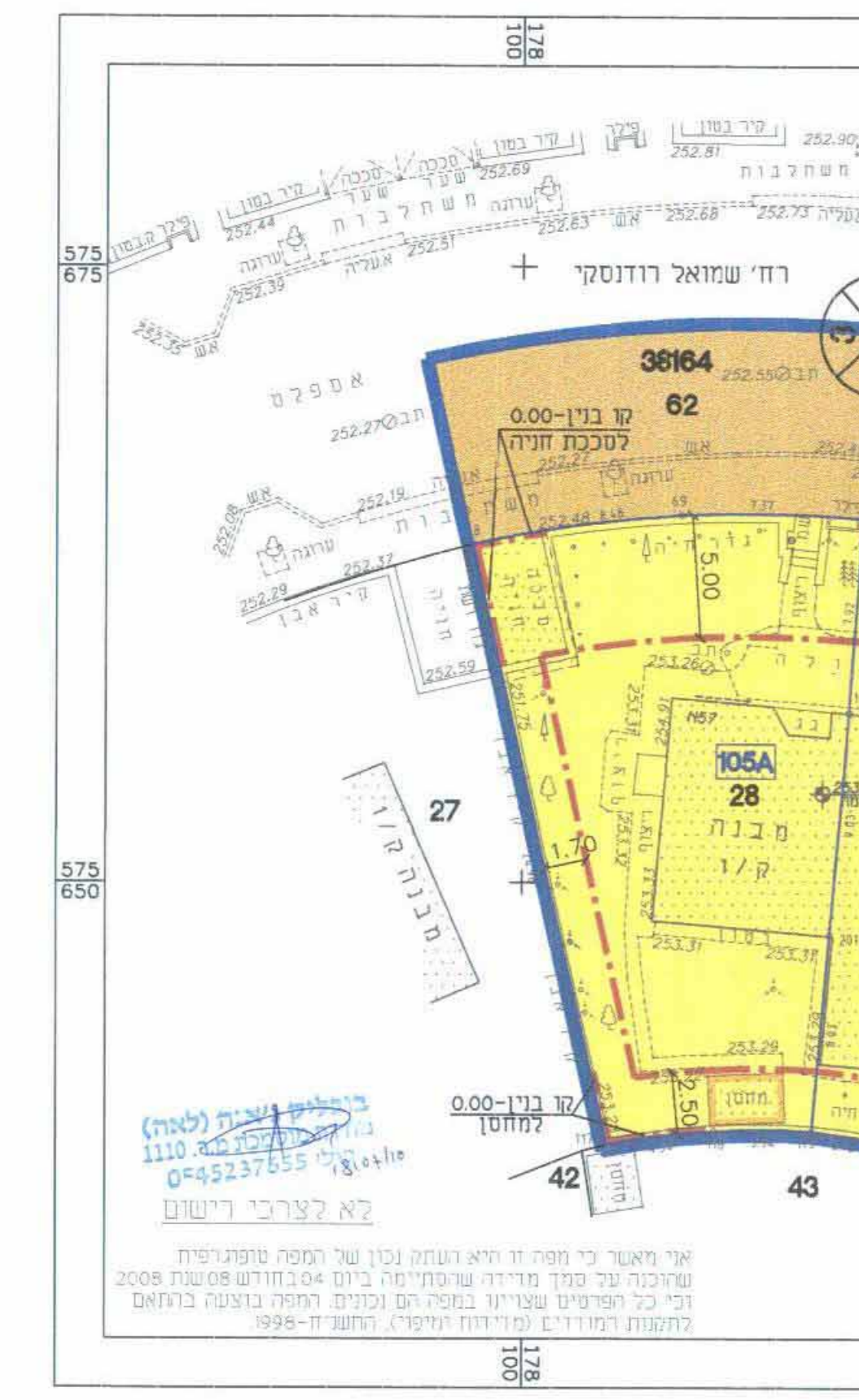


- מקרא מצב מאושר**
- גבול התכנית
 - קו בנין
 - אזור מגורים א' (ס) יעד שאינו לפי מבא"ת
 - דרך מוצעת
 - מבנה קיים
 - מספר הדרך
 - קו בניין
 - רוחב הדרך
 - מס' גוש 38164
 - מס' וגבול מגרש 106A
 - גבול ומס' חלקה 28

מצב מוצע קנ"מ 1:250



- מקרא מצב מוצע**
- גבול התכנית
 - קו בנין
 - מגורים א'
 - דרך מאושרת
 - בניה להריסה
 - גבול תא שטח ומספרו
 - מבנה קיים
 - מספר הדרך
 - קו בניין
 - רוחב הדרך
 - גבול ומס' חלקה 28
 - מס' גוש 38164



בובליק גיאנה
 מודד מוסדר, רישון מס' 100, סטודיו/ר"ב/98 ב"ש
 98-644170 פס 0545237955
 e-mail: mediol_negev@alia.co.il