
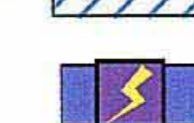




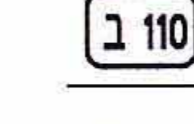











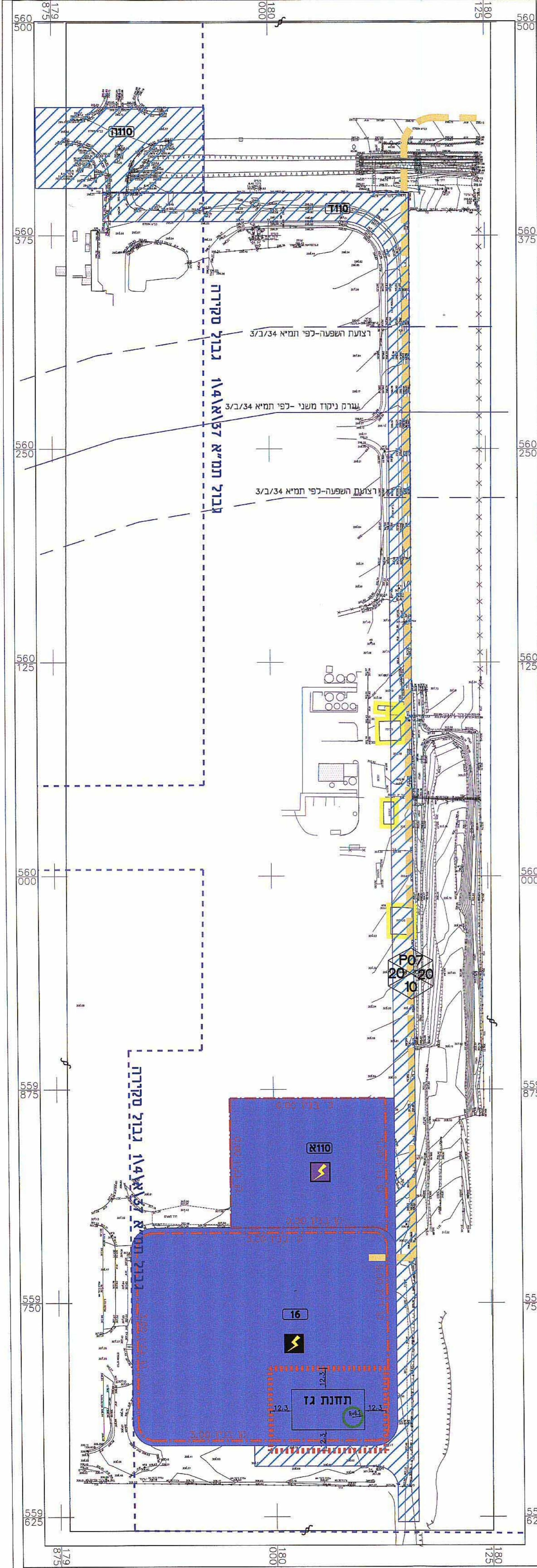


מקרא מצב מוצע

-  גבול התכנית
-  יעוד עפ"י תכנית מאושרת
-  מתקנים הנדסיים - תחנת השנאה
-  מתקנים הנדסיים - תחנת כח
-  קו בנין
-  גבול מגבלות בניה
-  אזור נסול מקורות הצתה
-  מבנה להריסה
-  תא שטח
-  גבול תא שטח
-  מסי חלקה
-  מסי גוש
-  לפי תמ"א 4/1/37
-  גבול תכנית / גבול סקירה
-  רצועת גז טבעי
-  מסי צינור לפי תכנית אב הנדסית קו בנין נמדד מציד הרצועה רוחב הרצועה
-  עורק ניקוז משני - לפי תמ"א 3/ב/34
-  רצועת השפעה - לפי תמ"א 3/ב/34

מאדכי-נהל ומדו-סקרשנין ונכסים ביים
 אופות אשור
 אושרה למוקד א"ת ועדה
 שם
 התיאור



מצב מוצע
 ק.מ. 1:1250