

6006479

תכנית מס' 16\159\03\5
מגורים במגרש 2, רח' אסא 4,
שכי וילות מצדה, באר שבע

את התכנית המחוזית
 שיועד להנמיך מחירי דירות
 700 ו-700
נתקבל

איחוד וחלוקה	סמכות ראשית	סוג התכנית	היתרים או הרשאות
ללא איחוד וחלוקה	ועדה מחוזית	תכנית מפורטת	תכנית שניתן מכוחה להוציא היתרים או הרשאות

מחזור :
מרחב תכנון מקומי :
רשות מקומית :
ישוב :

שטח התכנית : 0.751 ד'
קנה מידה : 1 : 250

גושים		חלקות	
מספר גוש	סוג גוש	חלקות בשלמותן	חלקי חלקות
38107	מוסדר	11	125

שלב : מילוי תנאים למתן תוקף מהדורה : 1
תאריך : 21.11.2010

חותמות מוסדות התכנון :

שמות וחתימות :

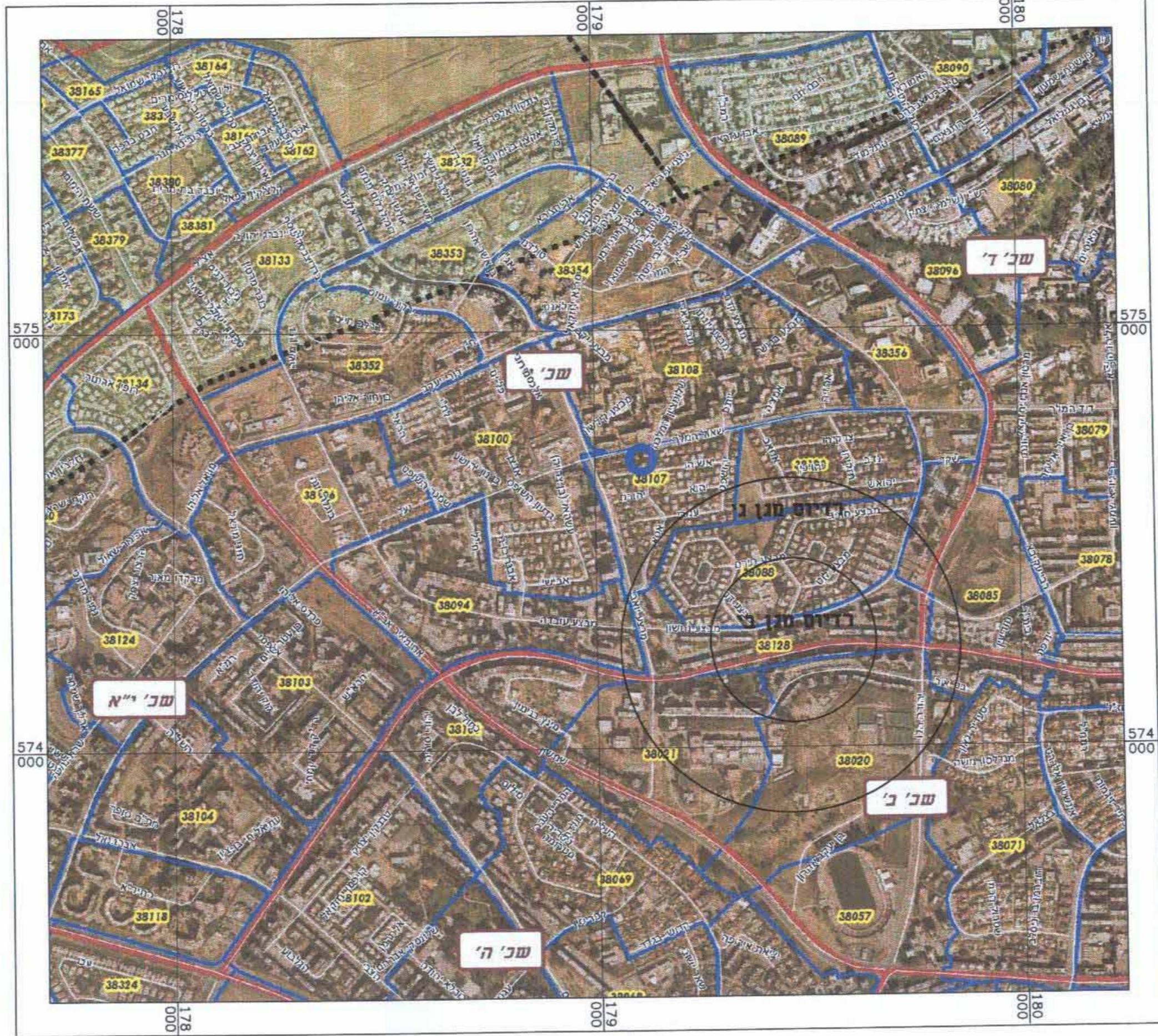
תאריך	חתימה	שם ומספר תאגיד ו שם רשות מקומית	מספר זהות	שם פרטי ומשפחה	מגיש התכנית	בעל בקוע	בעל בקוע	עורך התכנית	מועד
			033504770	רובין-ברקוביץ' בלית					
			033540770	רובין-ברקוביץ' בלית	מנהל מקרקעי ישראל				
21.11.10			312988298	טליה ליפובצקי					
23.11.10			311642979	בובליק גיאנה					

הצהרת המודד :

הריני מצהיר בזאת כי מדידת המפה הסופוגרפית/המצעית המורחקת לתכנית זו, ערכה על ידי ביוס: **Y. G. G. E. B.** והיא הוכנה לפי הוראות נודל מבאית ובהתאם להוראות החוק ולתזמורת המודדים שבתוקף דיוק הוא הכתול והקאוסטר: מדידה אנליטית מלאה ברמת תצ"ר (סלל) חזק (הכחול).

בובליק גיאנה 1000 מספר רישיון
 שם המודד
 23.11.10 תאריך

תרשים סביבה קנ"מ 1:10000



תרשים סביבה קרובה קנ"מ 1:2500



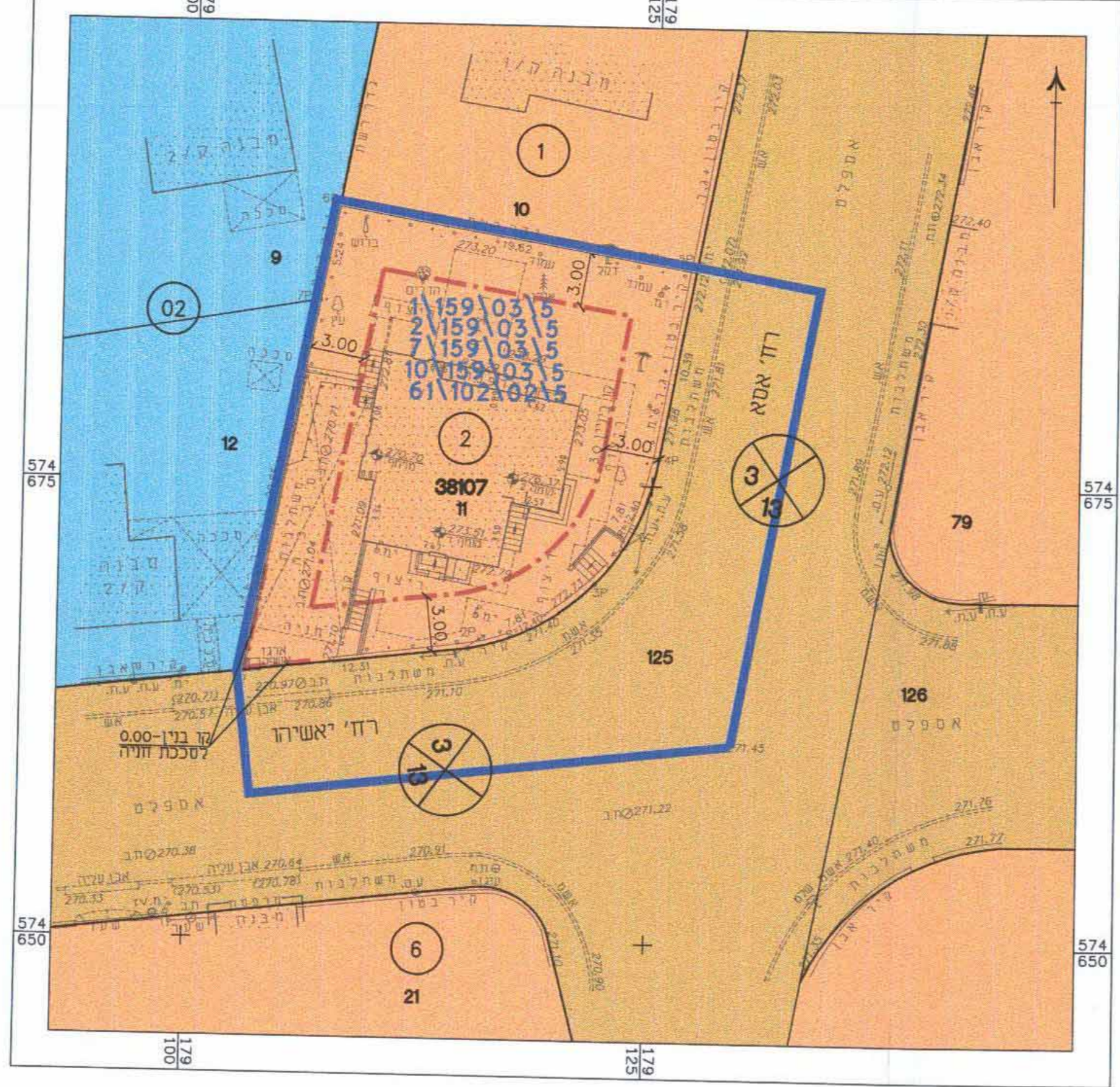
מקרא מצב מאושר

- גבול התכנית
- קו בנין
- אזור מגורים א' (יעד שאינו לפי מבאית)
- דרך מאושרת
- מבנה קיים
- מספר הדרך
- קו בניין
- רוחב הדרך
- מס' גוש
- מס' וגבול מגרש
- מס' וגבול חלקה

יעודי קרקע מחוץ לגבולות התכנית

- אזור מגורים ב'

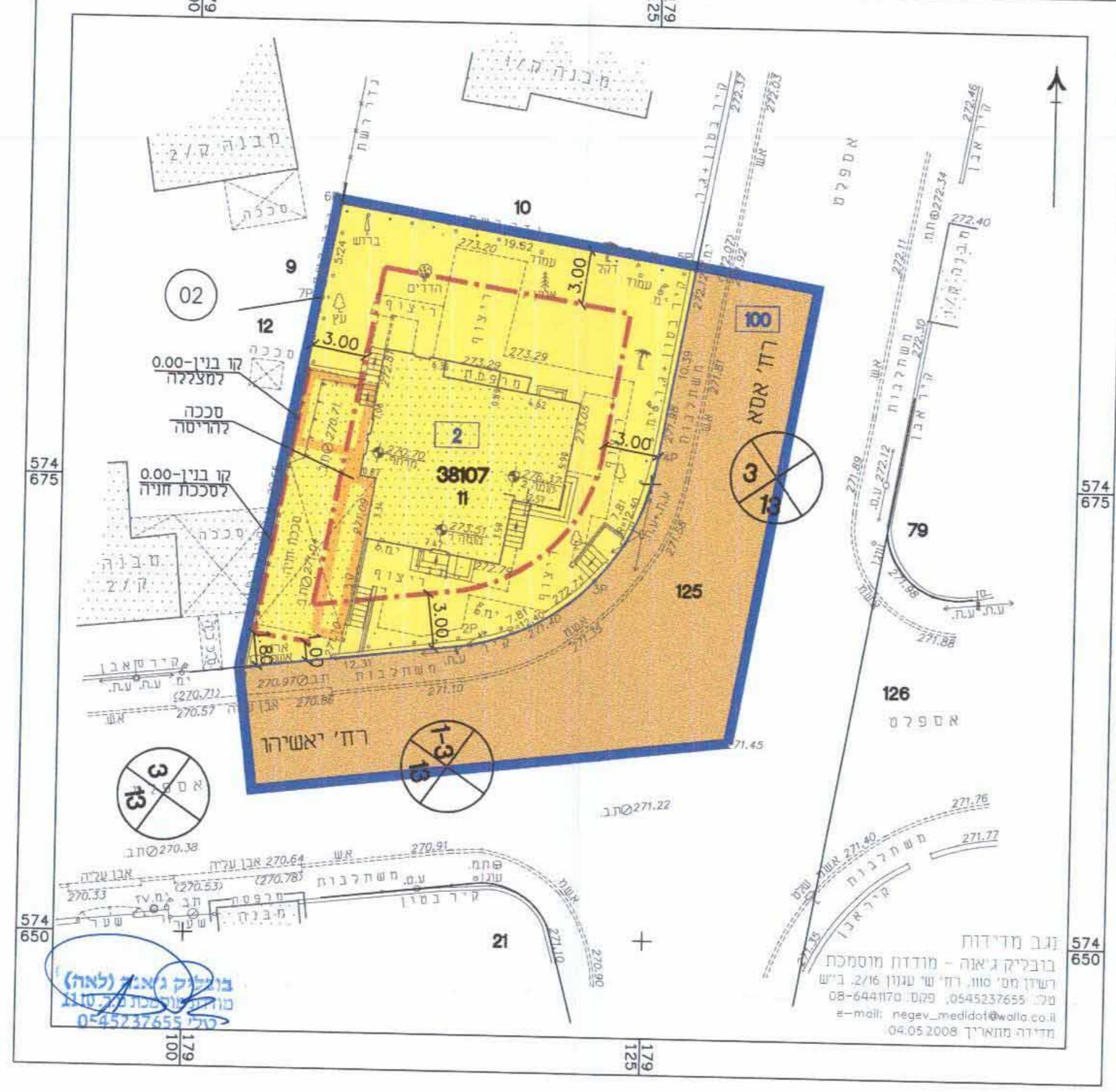
מצב מאושר קנ"מ 1:250



מקרא מצב מוצע

- גבול התכנית
- קו בנין
- מגורים א'
- דרך מאושרת
- גבול תא שטח ומספרו
- מבנה קיים
- בניה להריסה
- מספר הדרך
- קו בניין
- רוחב הדרך
- מס' וגבול חלקה
- מס' גוש
- גבול גוש

מצב מוצע קנ"מ 1:250



נגב מדידות
 בובליק גיאנה - מודדת מוסמכת
 רשיון מס' 02-6441100
 טל: 054-5237659
 e-mail: negev_medido@olalo.co.il
 מדידה מוארך 04.05.2008