

תכנית מסי 5\03\209\21

מגורים ברחי יוכבד בת מרים 8, נווה מנחם
ב א ר - ש ב ע

לשכת התכנון המחוזית
משרד הפנים-מחוז דרום
ט"ו, ט"ז, ט"ח
נתקבל

תשריט

איחוד וחלוקה	סמכות ראשית	סוג התכנית	התרים והרשאות
ללא איחוד וחלוקה	ועדה מחוזית	מפורטת	תכנית שניתן מכותה להוציא היתרים או הרשאות

מחזור: דרום
מרחב תכנון מקומי: באר-שבע
רשות מקומית: באר-שבע
יישוב: באר-שבע
שטח התכנית: 0.606 ד'י
קנה מידה: 1:250

גושים וחלקות בתכנית:

מסי גוש	סוג גוש	חלקות בשלמותן	חלקי חלקות
38380	מוסדר	3,4	44
חתימת המודד			

חותמות מוסד התכנון המחוזי
נושד הכניס תחנת דרום
מס' 1110
אישור תכנית: 13/9/10
הועדה המחוזית לתכנון ולבניה החליטה
לשאיר את התכנית
מיום: 25/11/10
הודעה על אישור תכנית מס' 1110
מיום: 6/10

שלב: מילוי תנאים לתוך תוקף מהדורה: 1 תאריך: 10.10.2010

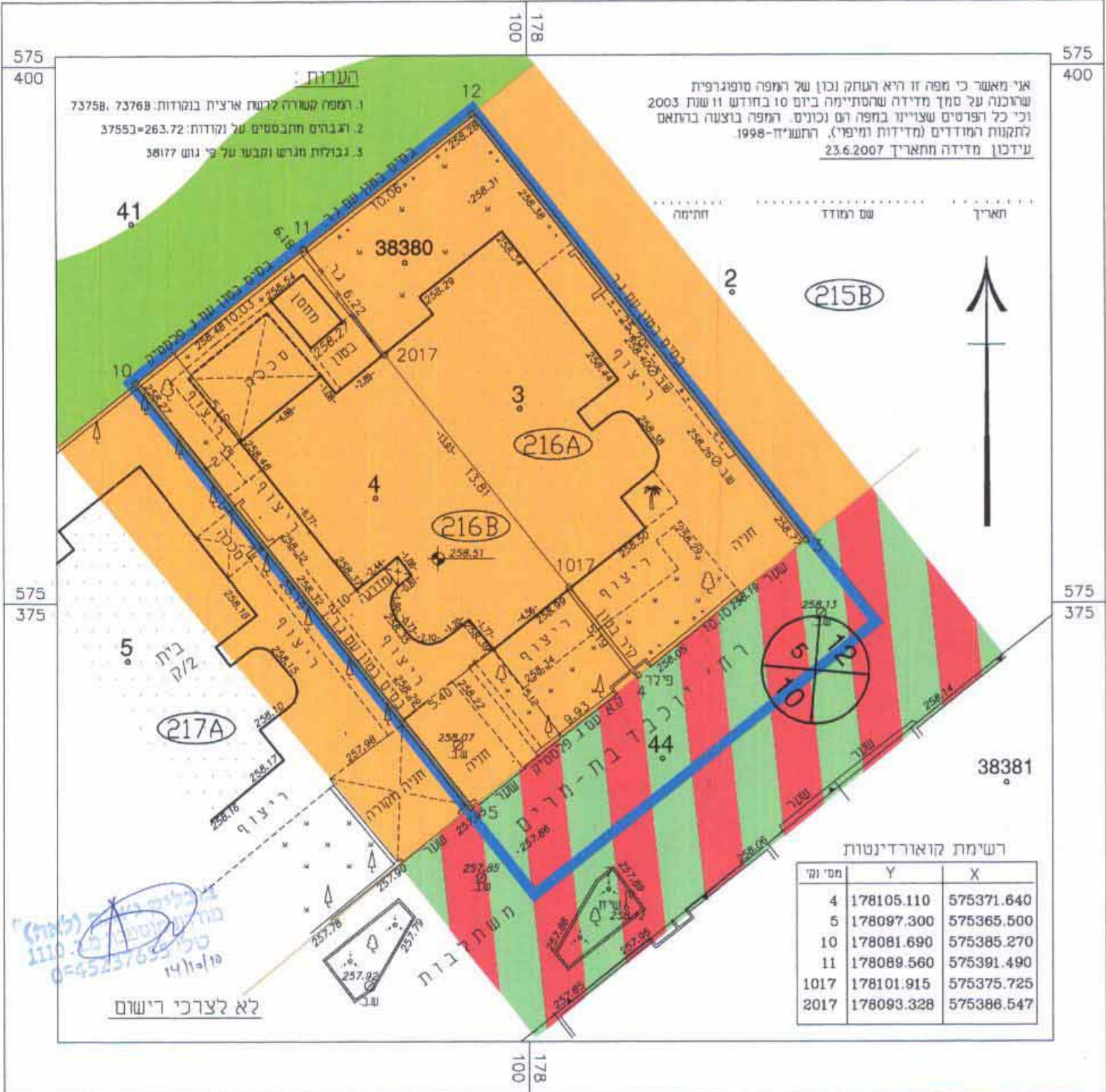
שמות וחתימות:

מגיש התכנית	שם	מס' זהות	חתימה
גבאי חנה ויגאל	שם ומספר תאריך:	027966167	12.10.10
בעלים	שם ומספר תאריך:	ל"ר	ל"ר
בעלי עניין בקרקע	שם ומספר תאריך:	גבאי חנה ויגאל	12.10.10
חוכר	שם ומספר תאריך:	חלפה אהרון	12.10.10
עורך התכנית	שם ומספר תאריך:	אדרי רבינוביץ ויקטור	10/10
מודד	שם ומספר תאריך:	בובליק (גיאנה) לאה	11/10

הצהרת המודד:
הריני מצהיר בזאת כי מידת המפה הטופוגרפית/המצבית המהווה רקע לתכנית זו, נערכה על ידי ביוס. 1110 והיא הוכנה לפי הוראות נוהל מבאית ובהתאם להוראות החוק ולתקנות המודדים שבתוקף. זיוק הקו הכחול והקודסטר: מדידה גראפית/קו כחול (בלבד) ברמה אנליטית/מדידה אנליטית מלאה ברמת תציר (כולל הקו הכחול):

בובליק גיאנה
שם המודד
מס' רשיון: 1110
חתימה
תאריך

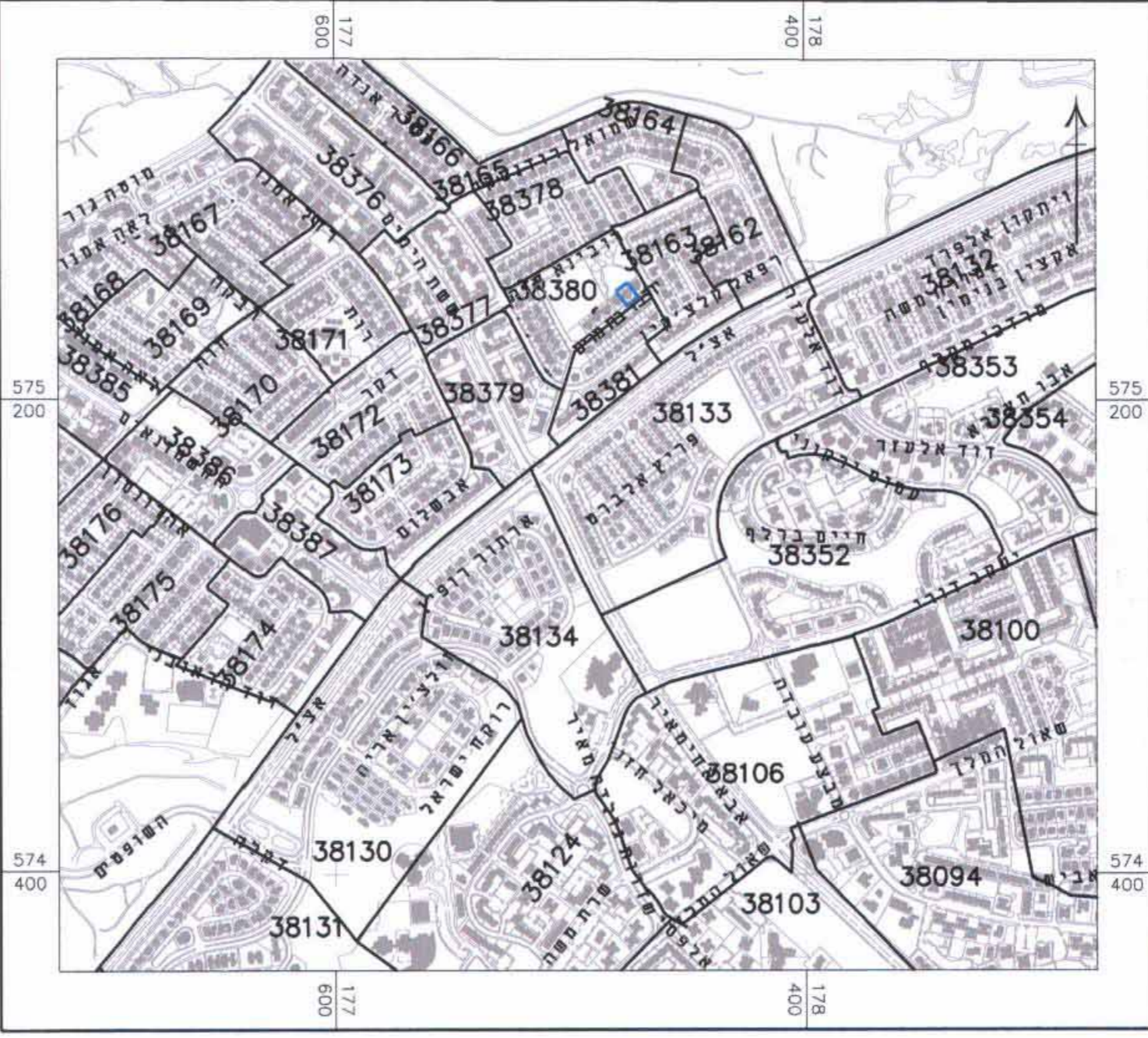
מצב מאושר קנ"מ 1:250



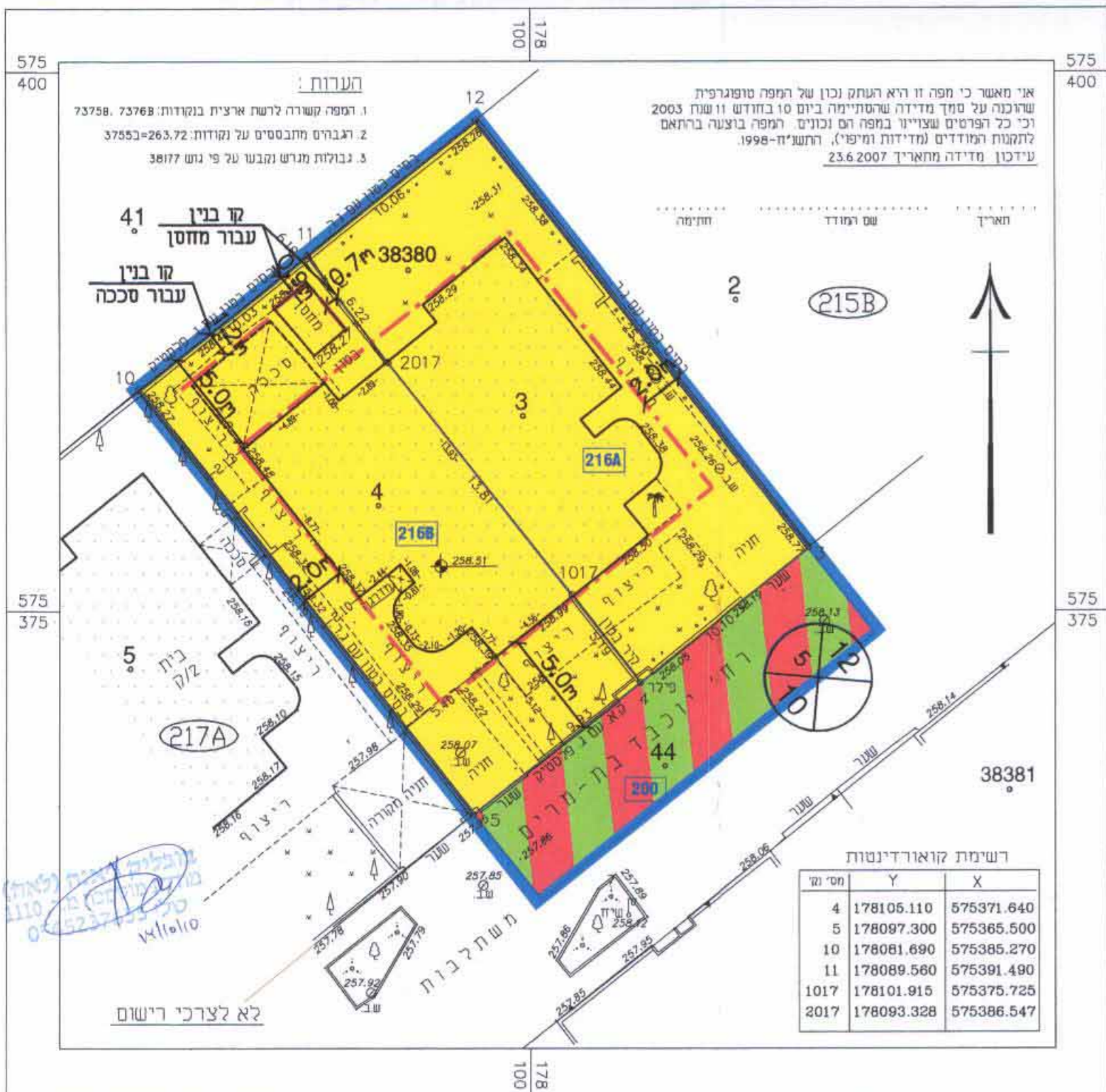
מקרא מצב מאושר

- גבול התכנית
 - *אזור מגורים א'
 - דרך משולבת
 - שצ"פ
 - מבנה קיים
 - גבול גוש
 - גבול חלקה
 - מס' גוש
 - מס' חלקה
 - מס' מגרש
 - מספר הדרך
 - קו בניין
 - רוחב הדרך
- הערה: *ייעודי קרקע שאינם עפ"י נוהל מבאית

תרשים התמצאות כללית קנ"מ 1:10,000



מצב מוצע קנ"מ 1:250



מקרא מצב מוצע

- גבול התכנית
- אזור מגורים א'
- דרך משולבת
- מבנה קיים
- קו בנין
- גבול גוש
- גבול חלקה
- גבול תא שטח ומספרו
- מס' גוש
- מספר חלקה
- מס' מגרש
- מספר הדרך
- קו בניין
- רוחב הדרך

תרשים סביבה קרובה קנ"מ 1:2,500

