

לשכת התכנון המקומית
מסדה - תל אביב
23.11.07
נתקבל

תוכנית מס' 7/ מק / 2547
ערערה בנגב שכונה 4
מגרש 72

תכנית מפורטת

תשריט

איזור חלוקה	מסכת ראשית	אופי תכנית
קלא איזור חלוקה	תדה משותפת	תכנית עירונית מבוזרת להוציא חרתי

מחוז:	דרום
מרחב תכנון מקומי:	שטעונים
רשות מקומית:	ערערה בנגב
ישור:	ערערה בנגב
שטח התכנית:	2.272 דונם
קנה מידה:	1 : 280


נושאים וזולקות בתכנית:

נוש	סוג הנוש	חלוקה בשלמותו	חלקי הנוש
100529	מסדר	68	203 בתלם - 199 בתלם
הצעה : 68 בעליות, 203 בתלם, 199 בתלם			

הני מצורף באתר כי מדידת תחום התוכנית והתחום המיועד לתוכנית זו, נערכה על-ידי ביום 24.11.07 וזכתה לפי הודעת ניהול תכנית ובתנאים לרשות רחוקה ונמשכת והודעת שבחוקה דיווח התוכנית והמסטר-טודה אפסית מלאה בירת חצר (כולל חור הכוח)

שם המודד: מפי השיון

זוהמות מוסד התכנון



שלב: הפקדה
מחזורת: 1
תאריך: 25-7-2007

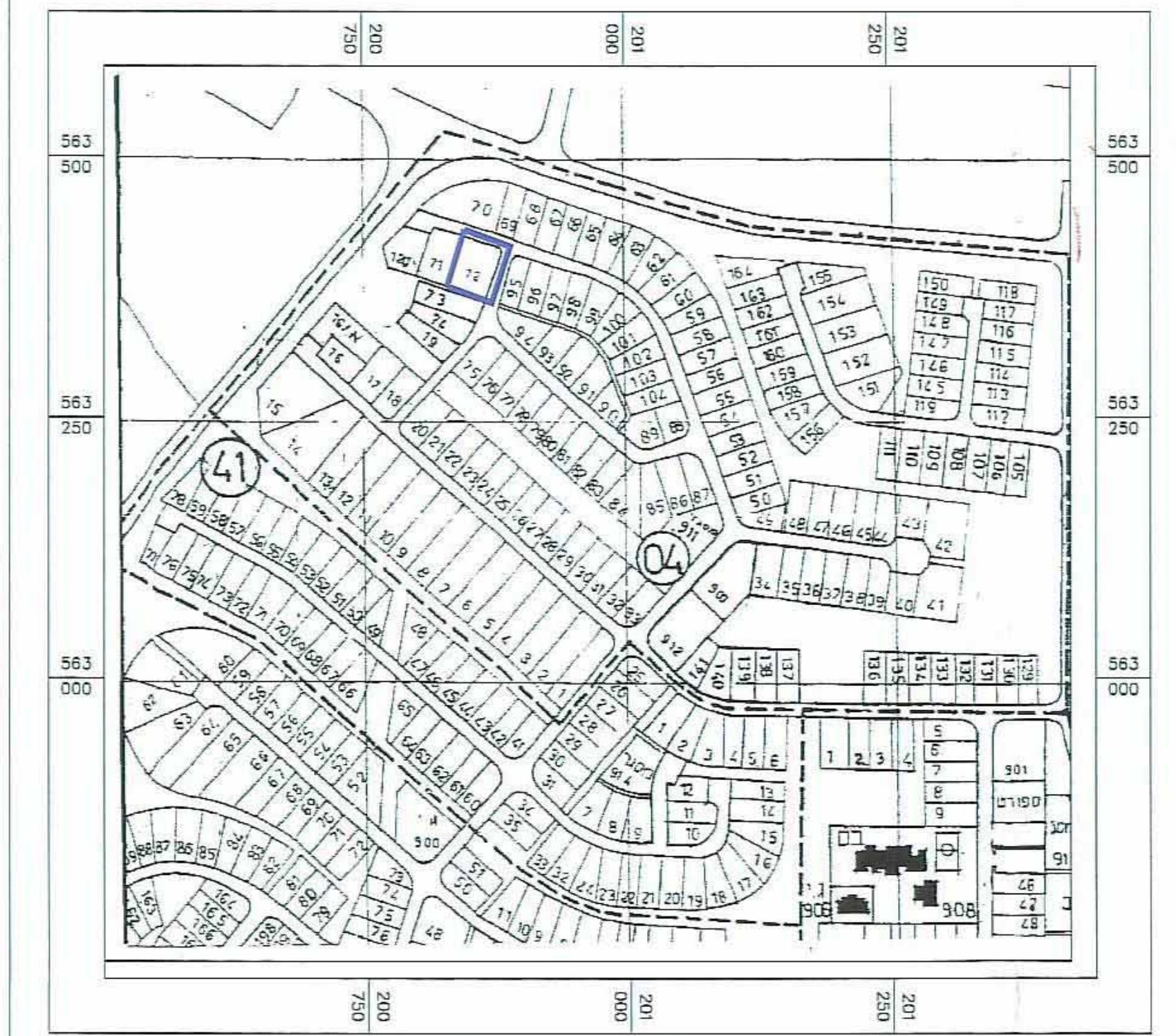
שמות וזתימות:

יוזם התכנית	מבט נאמן תלמי
מניח התכנית	ערערה תרש 72 כ"י 4
בעל חזקת/בעל בעשע	מיועל מרעני יוראל
עורך התכנית	משרד שיו ובניה אודי פורא ראדי
סודד	מבט נאמן תלמי

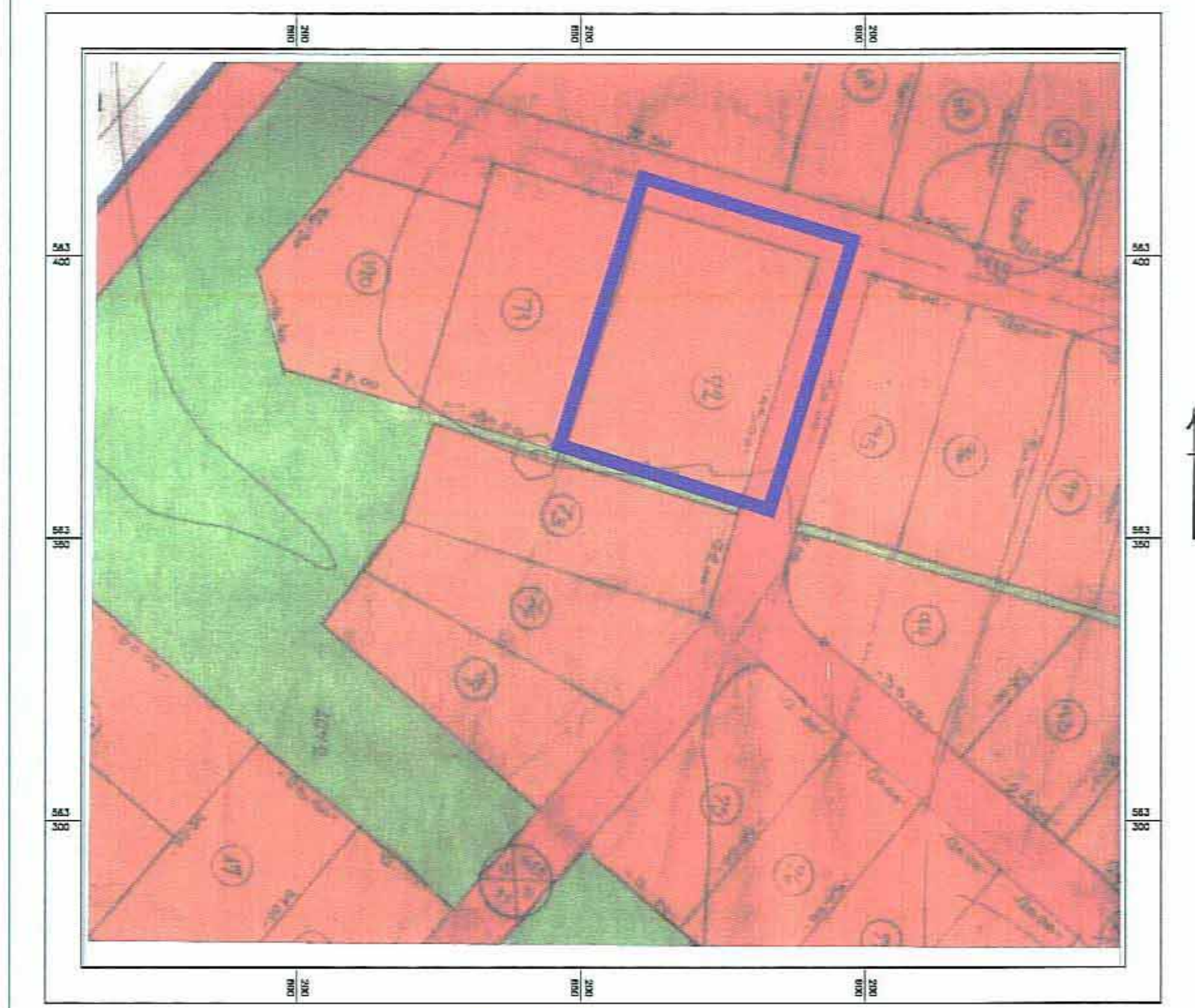
טבלת שטחים:

סוג שטח	יט	כחש	%
מבט מוסר	21.8	0.497	21.8
מבט מוצע	78.1	1.775	78.1
סחכ	100	2.272	100

(א) יטד לא יע' כטאת



תרשים התמצאות שכונה 4 - ערערה בנגב. מ.ת. 1:5,000



תשריט תכנית מפורטת א/318/07/7 קנ"מ 1:1000

מצב מוצע קנ"מ 1:250



- מקרא מצב מוצע
- גבול התכנית
 - קו בנין
 - מגורים א'
 - דרך מתוכננת
 - שטח ציבורי פתוח
 - מס' מגרש
 - מבנה קיים
 - מספר הדרך
 - קו בנין
 - רוחב הדרך
 - גבול ומס' חלקה
 - מס' גוש

- מקרא מצב מוצע
- גבול התכנית
 - להר"סה
 - קו בנין
 - מגורים א'
 - דרך מאושרת
 - גבול תא שטח ומספרו
 - מבנה קיים
 - מספר הדרך
 - קו בנין
 - רוחב הדרך
 - גבול ומס' חלקה
 - מס' גוש

מצב מוצע קנ"מ 1:250

