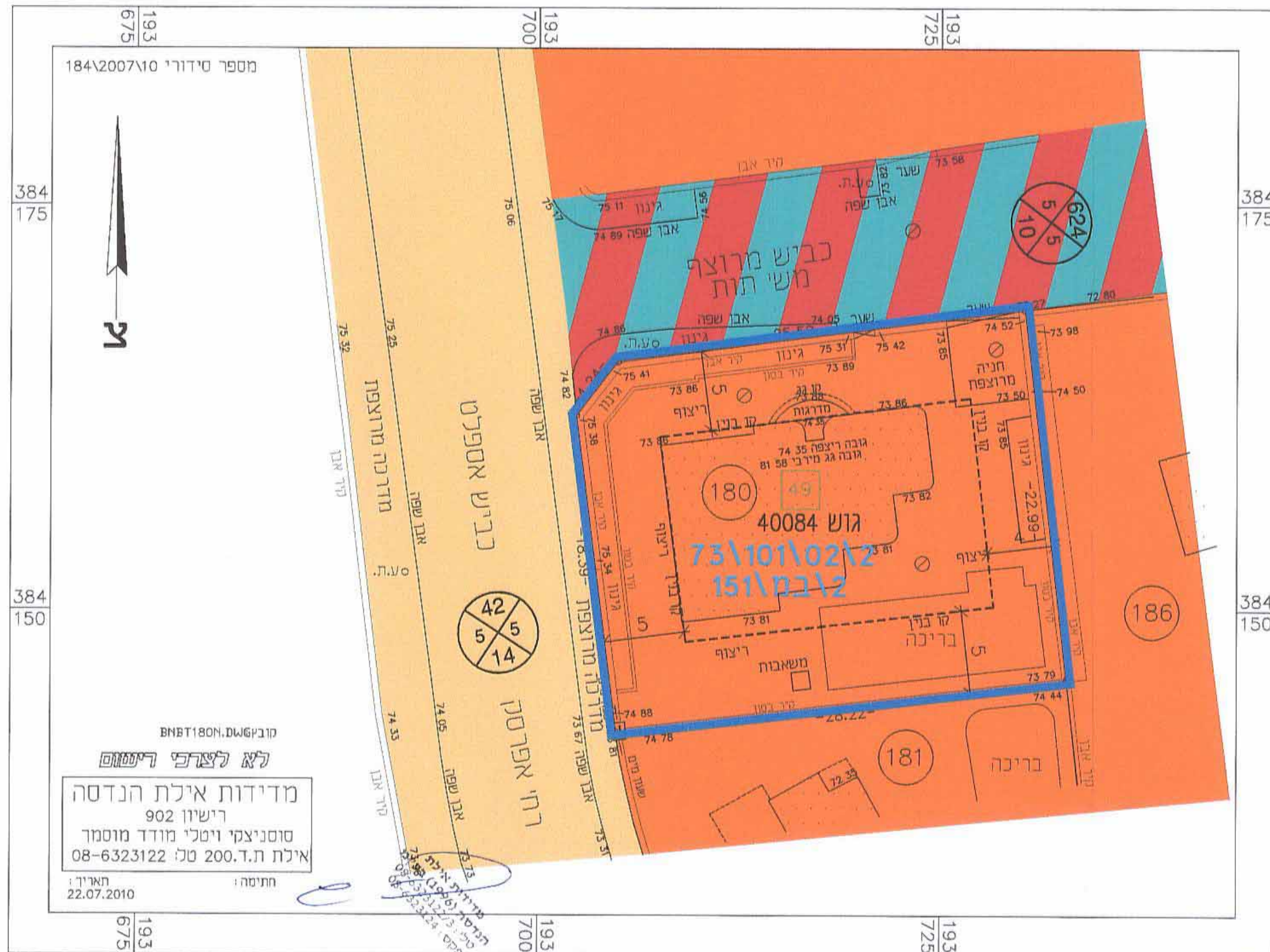


מצב מאושר קנ"מ 1:250

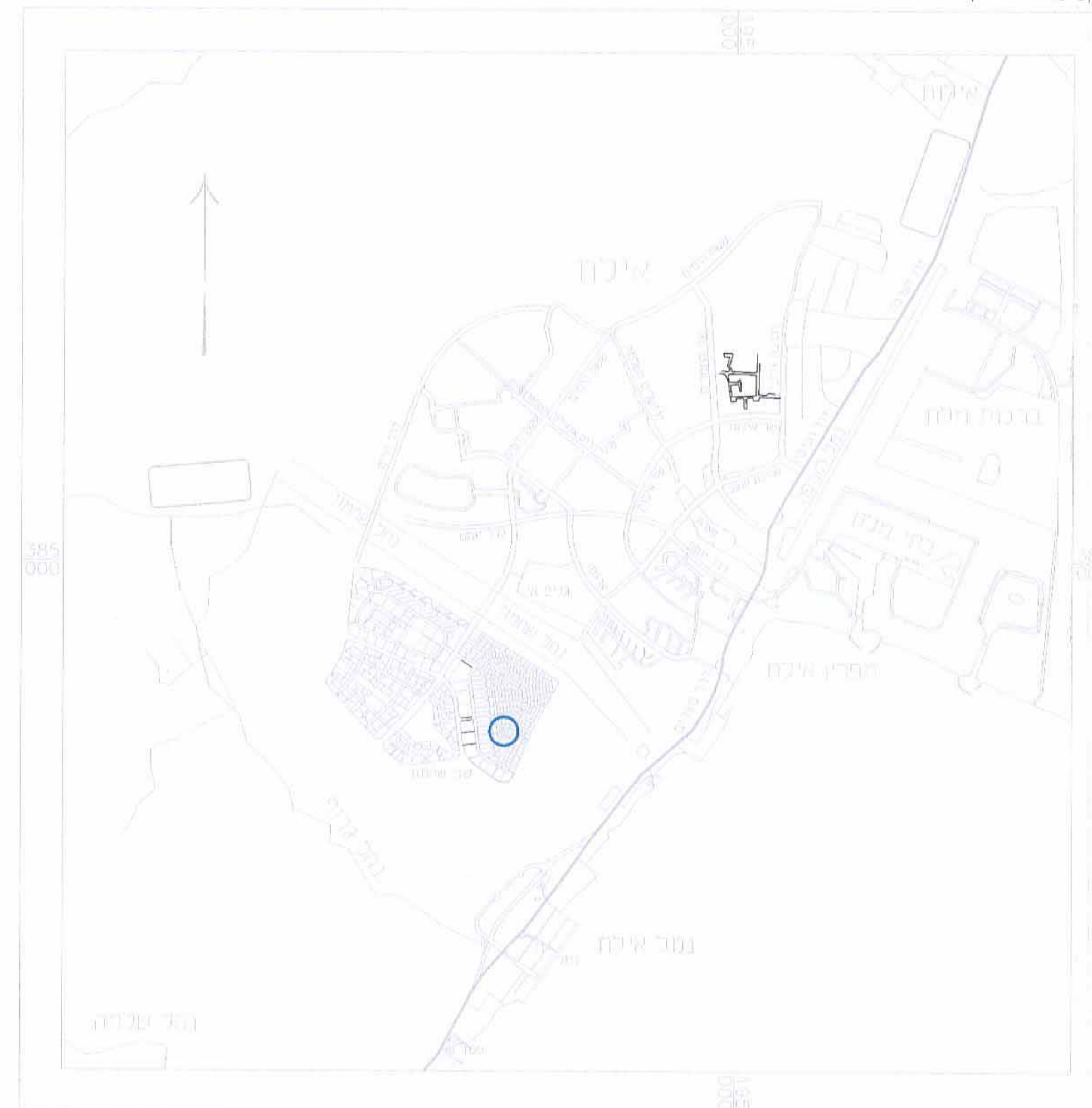


מקרא מצב מאושר

- גבול התכנית לתצוגה
- אזור מגורים א'
- דרך משולבת
- דרך מאושרת
- קו בנין
- קו גבול מגרש
- מס' מגרש
- מס' חלקה
- גוש 40084
- מספר הדרך קו בנין רוחב הדרך

תרשים התמצאות כללית

קנ"מ 1:25,000



תכנית מסי 118\101\02\2

מבנה צמוד קרקע מגרש 180, שכונת שחמון רובע 4 אילת תכנית מפורסת

תשריט

לשכת התכנון המחוזית
משרד הנגישות
ת"א 7806
נתקבל

איחוד וחלוקה	סמכות ראשית	אופי התכנית
ללא איחוד וחלוקה	ועדה מחוזית	תכנית שניתן מכוחה להוציא היתרים

מחוז: מרחב תכנון מקומי
רשות מקומית: אילת
שטח התכנית: 0.643 דונם
קנה מידה: 1:250

משרד הנגישות מחוז דרום
משרד הנגישות מחוז דרום
משרד הנגישות מחוז דרום
משרד הנגישות מחוז דרום

הודעה על אישור תכנית מס' 628
כורסתה בלוקוס הפרוטומה מס' 628
יום

גושים וחלקות בתכנית:

גוש	סוג הגוש	חלקות בשלמותן	חלקי חלקות
40084	מוסדר	49	---

חזמתות מוסד התכנון:

שלב: מילוי תנאים למתן תוקף מהדורה: 1 תאריך: יוני 2011

שמות וזהימות:

מגיש התכנית	מקסיים שמבה 321081481	מס' ת"ד	מס' ת"ד
	קיסוס 6	אילת	
	08-6378404	057-7534252	

היזום בפועל

בעלי הזכויות בקרקע

בעלים	מנהל מקרקעי ישראל	מס' ת"ד	מס' ת"ד
	קרית המשגה, דרך התקווה 4	08-6263794	08-6263797
	ב"ש 84100 ת.ד. 68		
חוכר	מקסיים שמבה	מס' ת"ד	מס' ת"ד
	321081481	08-6378404	057-7534252
	קיסוס 6	אילת	

עורך התכנית

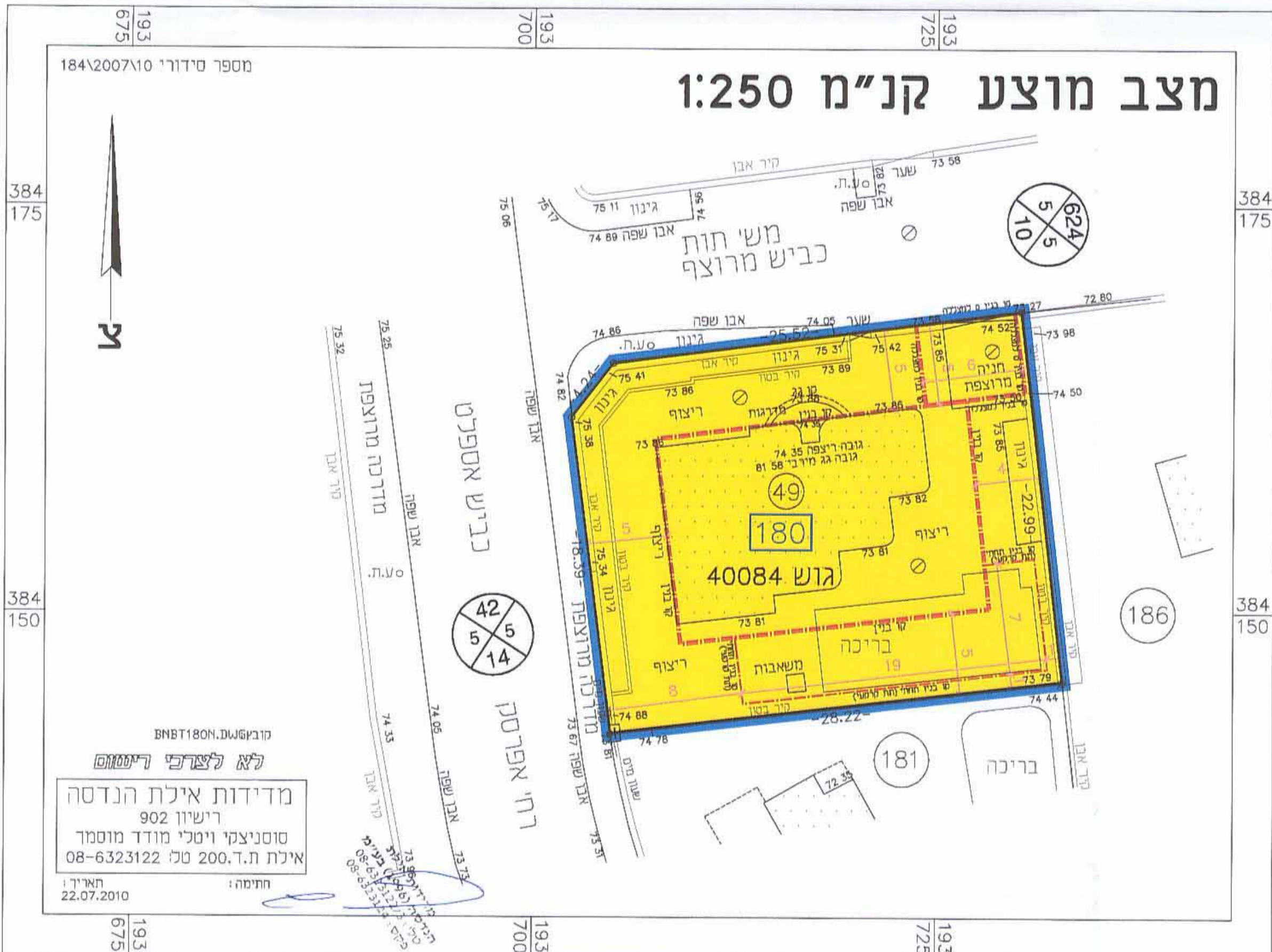
עורך התכנית	איל קונאסי אדריכלים אייל קונאסי - מ.ד. 83782	מס' ת"ד	מס' ת"ד
	ת.ד. 4077 אילת	08-6370861	08-6340269
מודד	מדידות אילת הנדסה - סטניצקי ויטלי מודד מוסמך מ"ר. 902	מס' ת"ד	מס' ת"ד
	ת.ד. 200 אילת	08-6323124	08-6323122

הצהרת המודד

הריני מצהיר בזאת כי מדידת המפה והטופוגרפיה/המצבית המהורה רקע לתכנית זו, נערכה על ידי ביום: 22/07/10 והיא נכונה לפי חוקאות נוהל מבאית ובהתאם לחוקאות הנוהל ולתקנות המודדים שבחוקת. היזום והקדסטור: מדידה גרפית/קו כחול (בלבד) במהה אנליטית/מדידה אנליטית מלאה/במת תציר (כולל הקו הכחול).

סטניצקי ויטלי
שם המודד
902
מספר רישון
תחילה
9.06.11
תאריך

מצב מוצע קנ"מ 1:250



מקרא מצב מוצע

- גבול התכנית לתצוגה
- מגורים א'
- מס' תא שטח
- גבול תא שטח
- קו בנין
- קו בנין תחתי (תת קרקעי)
- קו גבול חלקה
- מס' חלקה
- גוש 40084
- מספר הדרך קו בנין רוחב הדרך

תרשים סביבה קנה מידה 1:5000

