6006555

נתקבל
15.08.2011
הועדה המקומית
לתכנון ולבניה שומרון

תכנית מס' 7\מק\2120

מגרש חקלאי מס' 67 במושב שדה צבי

תשריט

איחוד וחלוקה	מספרת רשומה	סוג התכנית	היתרים והרשאות
ללא איחוד וחלוקה	שומרון מר שמעון 0000 982	תכנית עיגון מיפקה מקוצרא ורחבות	

מחוז: דרום
מרחב תכנון מקומי: שומרונים
רשות מקומית: מ.א מרחבים
יישוב: שדה צבי
שטח התכנית: 2,741 מ"ר
קנה מידה: 1:500

גושים וחלקות בתכנית:

מספר גוש	סוג גוש	חלקי כל חלקות	חלקות בשלמותן	חלקי חלקות
100271	מוסדר	חלקי	—	73,30

התאריך: 29.6.11
חתימת המודד:

חתימות מוסד התכנון:

שלב: מילוי תנאים למתן תוקף **מהדורה:** 1 **תאריך:** 18.06.09

שמות וזהותיות:

מגיש התכנית	שם	(חתום) אדיר	חתימה	
	כתובת	67 מושב שדה צבי		
	טלפון	08-9932204 052-3202289	פקס	ישלח
בעלי עניין בקרקע — בעל הקרקע	שם	מינהל מקרקעי ישראל		
	כתובת	רח' החצבנים 16, קרית		
	טלפון	08-6270689	פקס	
בעלי עניין בקרקע — חוכר	שם	(חתום) אדיר	חתימה	
	כתובת	67 מושב שדה צבי		
	טלפון	08-9932204 052-3202289	פקס	ישלח
עורך התכנית	שם	אדר' ויקטוריה ירמולנר		
	כתובת	רח' עבודת עז, בית		
	טלפון	08-6433048 052-2765193	פקס	ישלח
	דוא"ל	victorm.arc@gmail.com		
מודד	שם	עקיבא מדידות ובטכנולוגיה הנדסה בעמ	חותמת	
	כתובת	הרימונים 5\מיל 3-7 מבשרת		
	טלפון	רח' האלה בית אשא, ת.ד בנימין עופר 5	פקס	
	טלפון	08-6236255 08-6286074	פקס	ישלח

טבלת שטחים

מצב קיים				מצב מוצע			
ייעוד	שטח (מ"ר)	%		ייעוד	שטח (מ"ר)	%	
אזור חקלאי	2,499	91		קרטע חקלאית	2,499	91	
דרך מאושרת	242	9		דרך מאושרת	242	9	
סה"כ	2,741	100		סה"כ	2,741	100	

תרשים סביבה קנ"מ 1:10,000

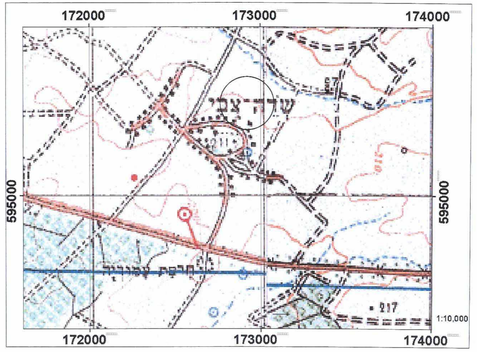

תרשים סביבה קנ"מ 1:2500

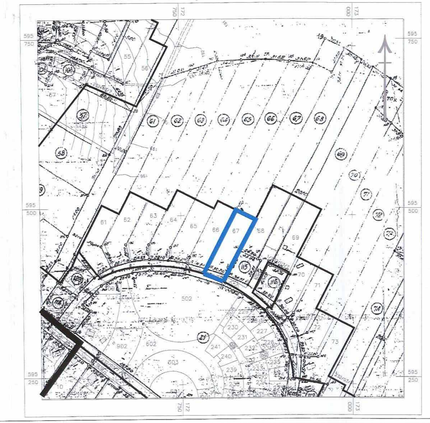

מצב מאושר קנ"מ 1:500

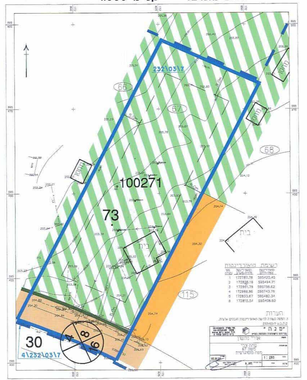

מקרא מצב מאושר

מצב מוצע קנ"מ 1:500

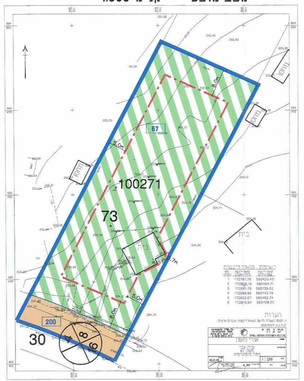
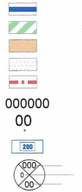
מקרא מצב מוצע