

תכנית מסי 25\209\03\5

**מגורים במגרש מסי 68A
רחי אהרון מסקין 48
שכי נווה מנחם, באר שבע**

משרד התכנון והבניה
משרד המגורים-מחוז דרום
תאריך: 03.03.11
נתקבל

איחוד וחלוקה	סמכות ראשית	סוג התכנית	חיתום או הרשות
ללא איחוד וחלוקה	ועדה מחוזית	תכנית מפורטת	תכנית עייתן מכוחה להוציא חיתום או הרשות

מחוז : דרום
מרחב תכנון מקומי : באר שבע
רשות מקומית : באר שבע
ישוב : באר שבע

שטח התכנית : 0.632 ד'
קנה מידה : 1 : 250

גושים וחלקות בתכנית:

גושים		חלקות	
מספר גוש	סוג גוש	חלקות בשלמותן	חלקי חלקות
38165	מוסדר	71,70	-
38376	מוסדר	-	7
100621	מוסדר	-	8

שלב : מילוי תנאים למתן תוקף **מהדורה :** 1 **תאריך :** 20.3.2011

חזתמות מוסדות התכנון :

שמות וחתימות :

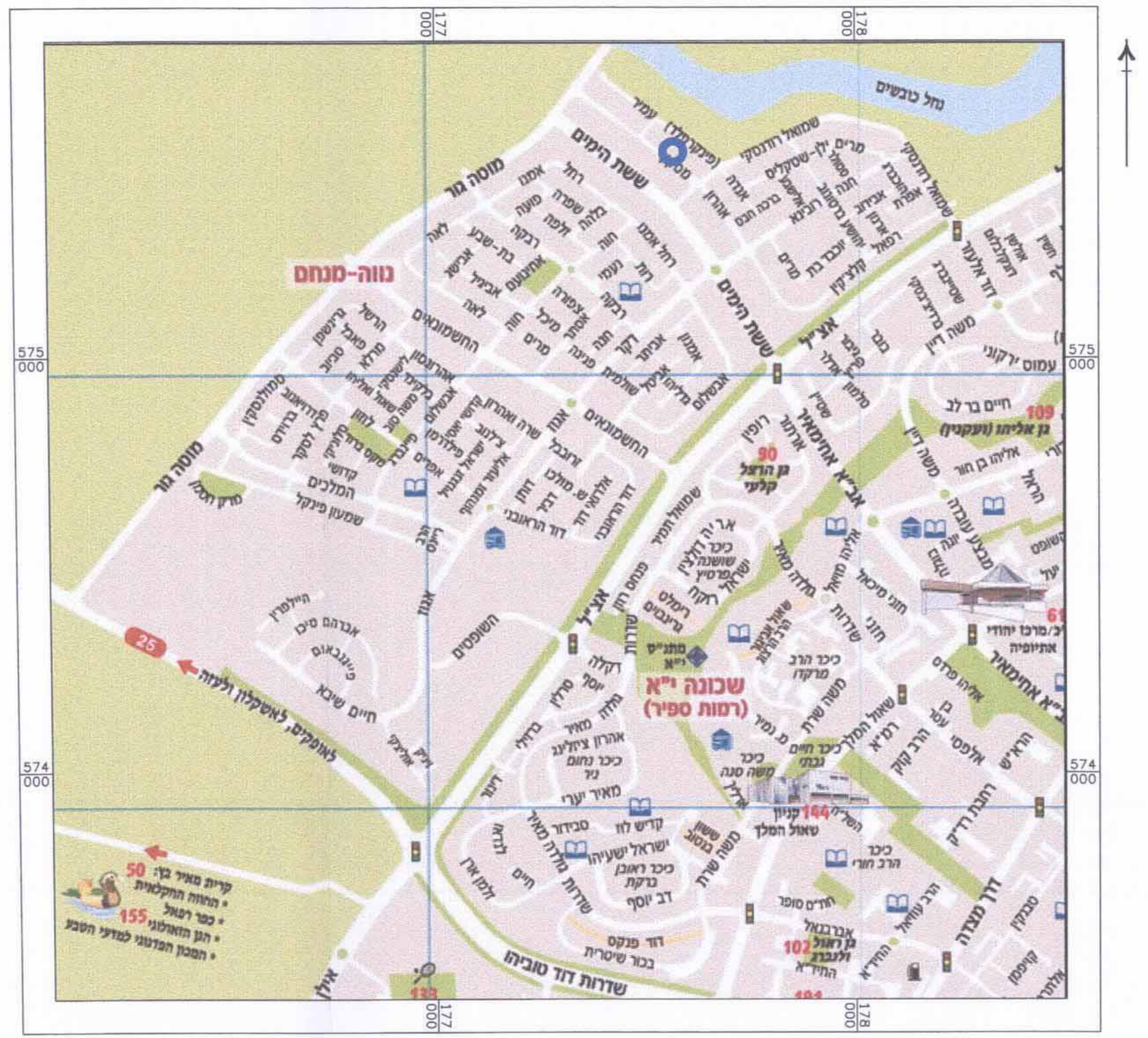
שם פרטי ומספר זהות	שם ומספר תאגיד \ רשות מקומית	חתימה	תאריך
יבגני צ'ירונגו 304469950	מנהל מקרקעי ישראלי		
יבגני צ'ירונגו 304469950			
נשליה ליפוצקי 312988298			
בובליק גיאנה 311642979	גב מדידת		27.03.11

הצהרת המודד :

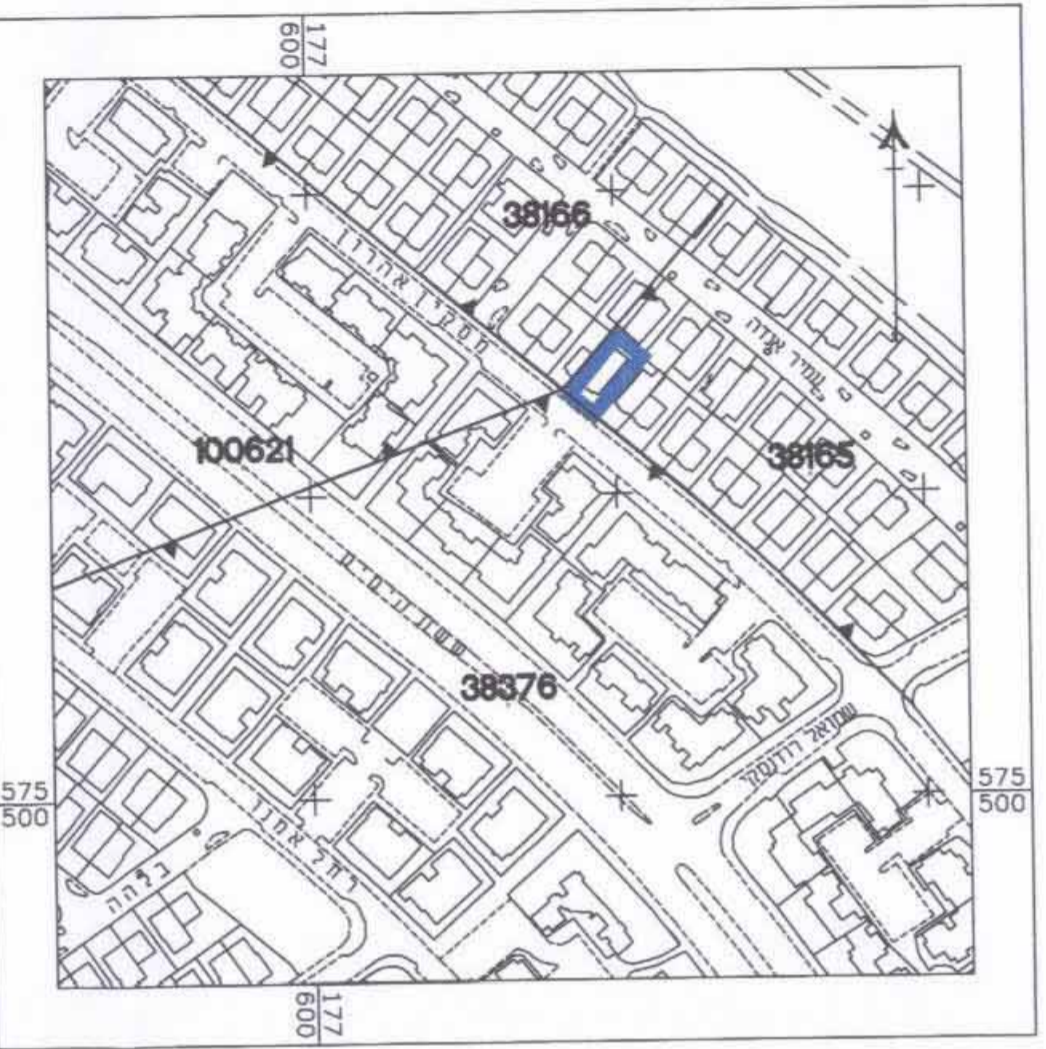
הריני מצהיר בואת כי מדידת המפה המפורטת/מצבית המוצגת רגוע לתכנית זו, נערכה על ידי ביוט, ודא רוכנה לפי הראיות טולג מבאית ובראשם להוראות הונוק ולתקנות המודדים שבתוקף דיוק והכוול והקסטט: מדידה אנליטית מלאה ברמת תציר-כללל העק החכול.

בובליק גיאנה 1100 מספר רישיון
שם המודד
תאריך: 27.03.11

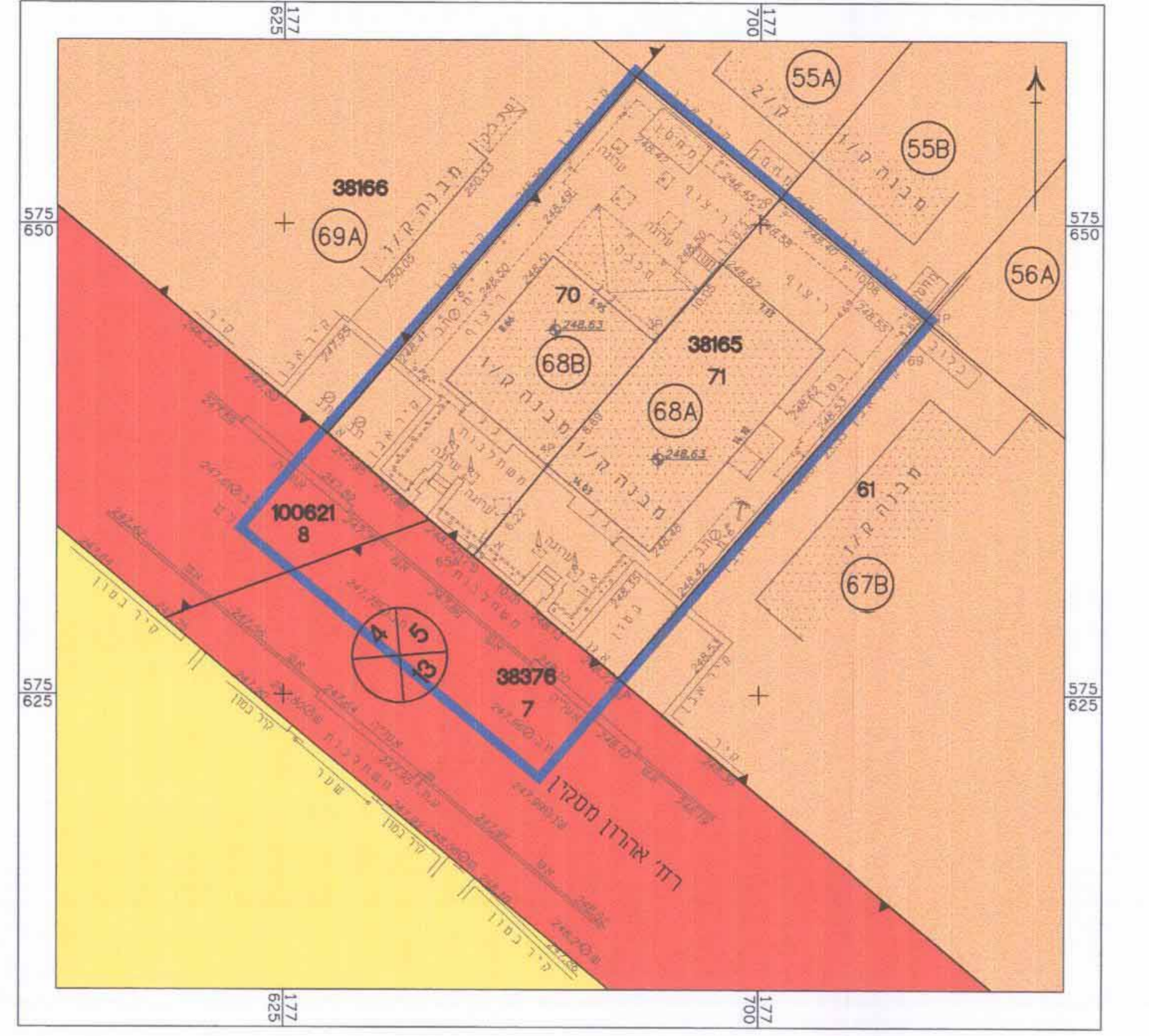
תרשים סביבה קנ"מ 1:10000



תרשים סביבה קרובה קנ"מ 1:2500

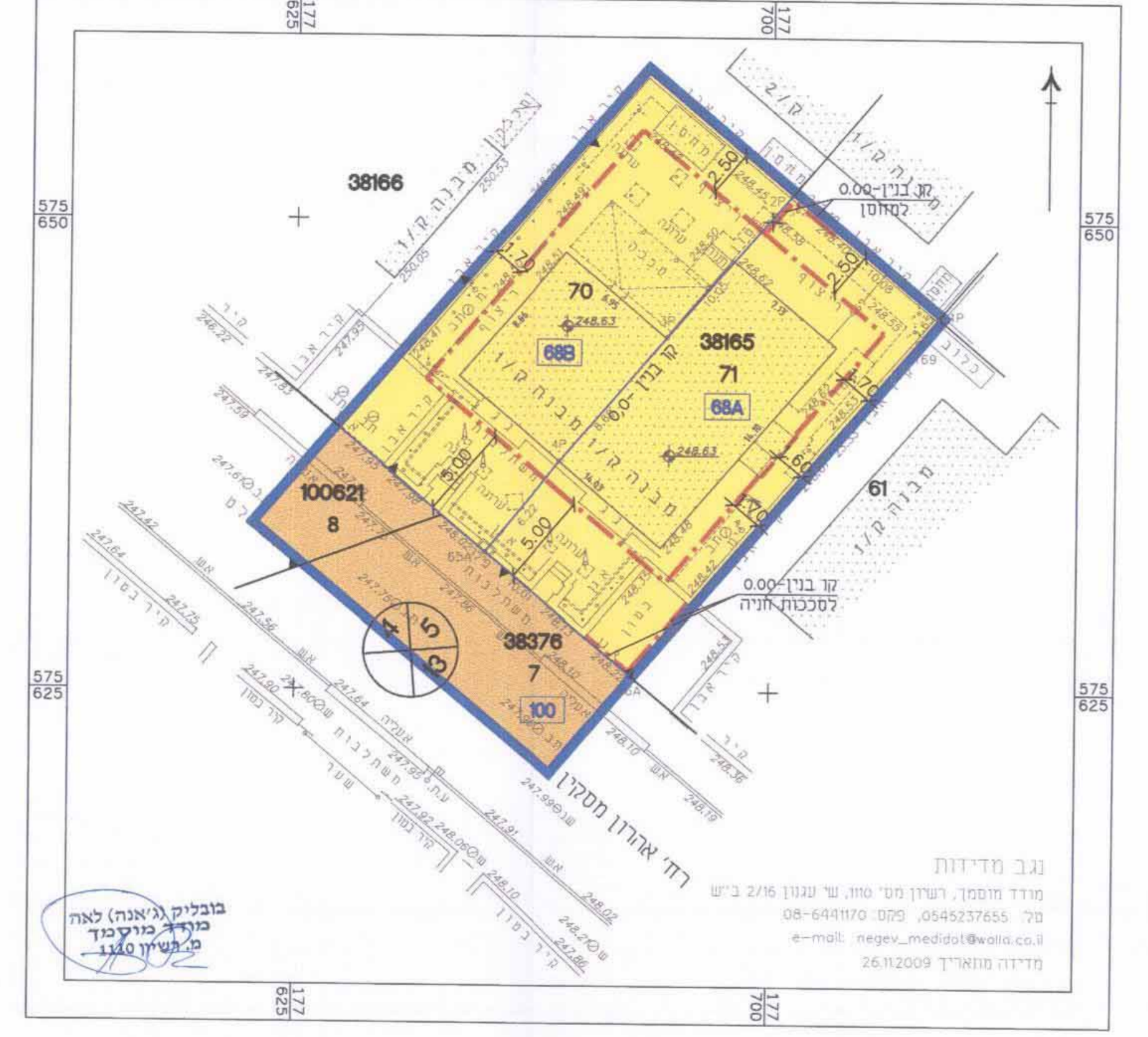


מצב מאושר קנ"מ 1:250



- מקרא מצב מאושר**
- גבול התכנית
 - אזור מגורים א' (אם ישוד שאינו לפי מנאית)
 - דרך מוצעת
 - מבנה קיים
 - מספר הדרך
 - קו בניין
 - רוחב הדרך
 - גבול מסי מגרש 68A
 - גבול ומסי חלקה 71
 - מסי גוש 38165

מצב מוצע קנ"מ 1:250



- מקרא מצב מוצע**
- גבול התכנית
 - קו בנין
 - מגורים א'
 - דרך
 - גבול תא שטח ומספר 68A
 - מבנה קיים
 - מספר הדרך
 - קו בניין
 - רוחב הדרך
 - גבול ומסי חלקה 71
 - מסי גוש 38165
 - גבול גוש

גב מדידות
מודד חזממן, רעיון מסי סוה, שי עניון 2716 ביש
טל 0545237655, פקס 08-6441170
e-mail: negev_meddot@walla.co.il
מדידה מוארין 26.11.2009

בובליק גיאנה (לאה)
מקרקעי ישראלי
מ. גשיון 1140