

תכנית מס' - 5/מק/2532

בית מגורים, רח' קיסריה 34,
שכונה ט', באר-שבע

לשכת התכנון והשחזור
משרד הנכס-שטח דרום
28.04.2010
נתקבל

תשריט


איחוד וחלוקה	סמכות ראשית	סוג התכנית	היתרים והרשאות
ללא איחוד וחלוקה	ועדה מקומית	תכנית מפורטת לפי סעיף 62א (א) (5)	תכנית שמכוחה ניתן לרוצא היתרים או הרשאות

מחזור: הדרום
מרחב תכנון מקומי: באר-שבע
רשות מקומית: באר-שבע
יישוב: באר-שבע
שטח התכנית: 0.655 דונם
קנה מידה: 1:250

גושים וחלקות בתכנית:

גוש	סוג הגוש	כל הגוש/חלק	חלקות בשלמותן	חלקי חלקות
38322	מוסדר	חלק מהגוש	16	75

שלב: מילוי תנאים להפקדה
מהדורה: 2
תאריך: 06.06.10



שמות וזהויות:

תאריך	חתימה	שם פרטי ומשפחה	מספר זהות	שם ומספר תאגיד/שם רשות מקומית
20.6.2010	[Signature]	חזוט משה	54107149	
20.6.2010	[Signature]	בעלי		
16.06.10	[Signature]	חזוט משה	54107149	ברוכים ויהא מס' 69488
20.6.2010	[Signature]	ורה ברוכים	309283158	
		מפה מדיווח והנדסה בע"מ		
		אזוט ארמונד	67728584	

הרעיון מצריר בזאת כי מידת המפה הטופוגרפית/המצבית המהווה רקע לתכנית זו נערכה על ידי ביום 23/12/09 והיא הוכנה לפי הוראות נוהל מבא"ת ובהתאם להוראות החוק ולתקנות המודדים שבחוק. דיון הקו החסום והקו המדיד/הגרפי/קו כחול (בלבד) ברמה הנכונה/אנליטית מלאה ברמת תצ"ר (כולל הקו הכחול).

אזוט ארמונד
משרד הנכס-שטח דרום
מס' 69488

הו"מ
מס' רישון

שם המודד

תרשים התמצאות כללי 1:10000

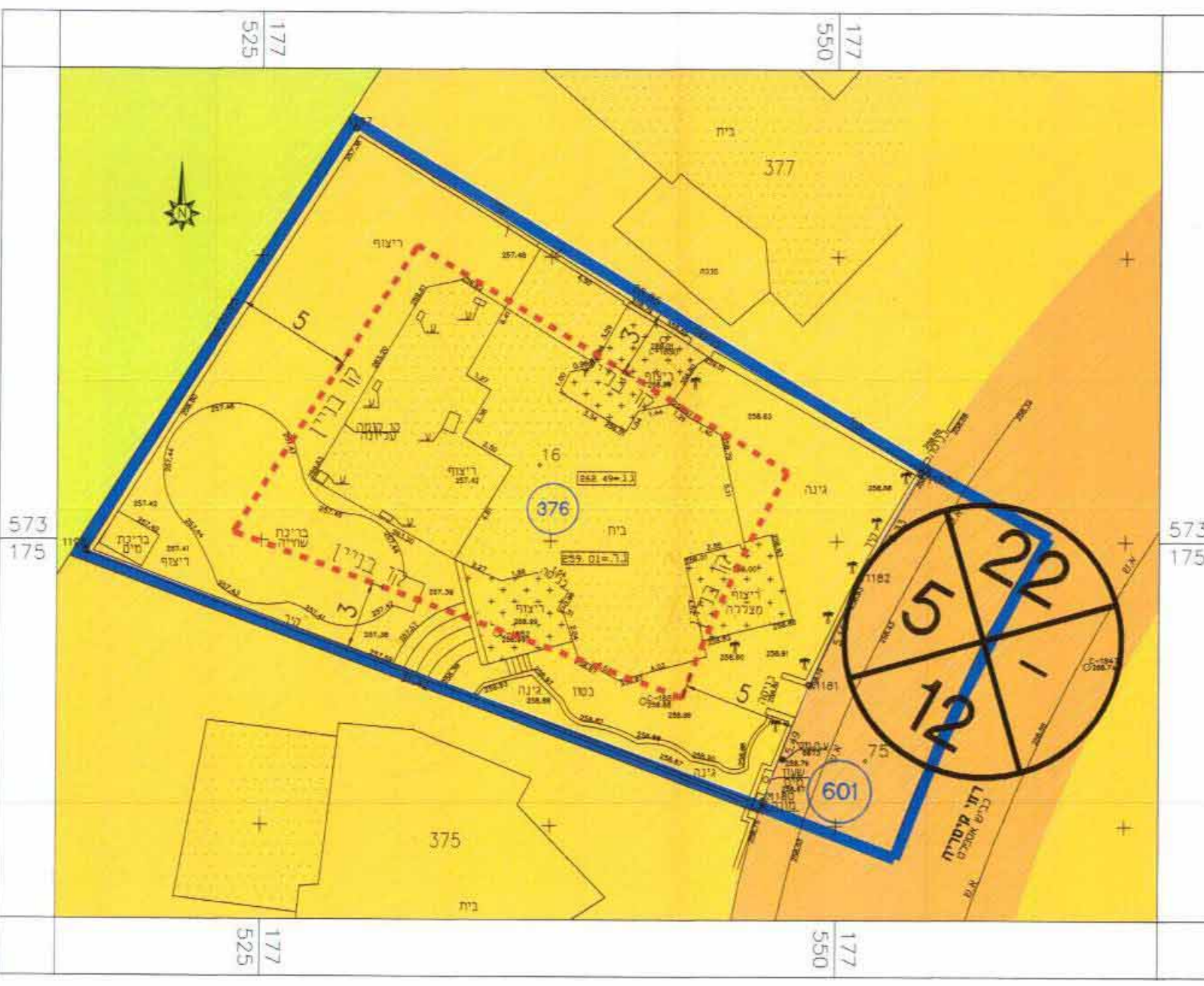


תרשים הסביבה הקרובה 1:5000



מקרא מצב מאושר:

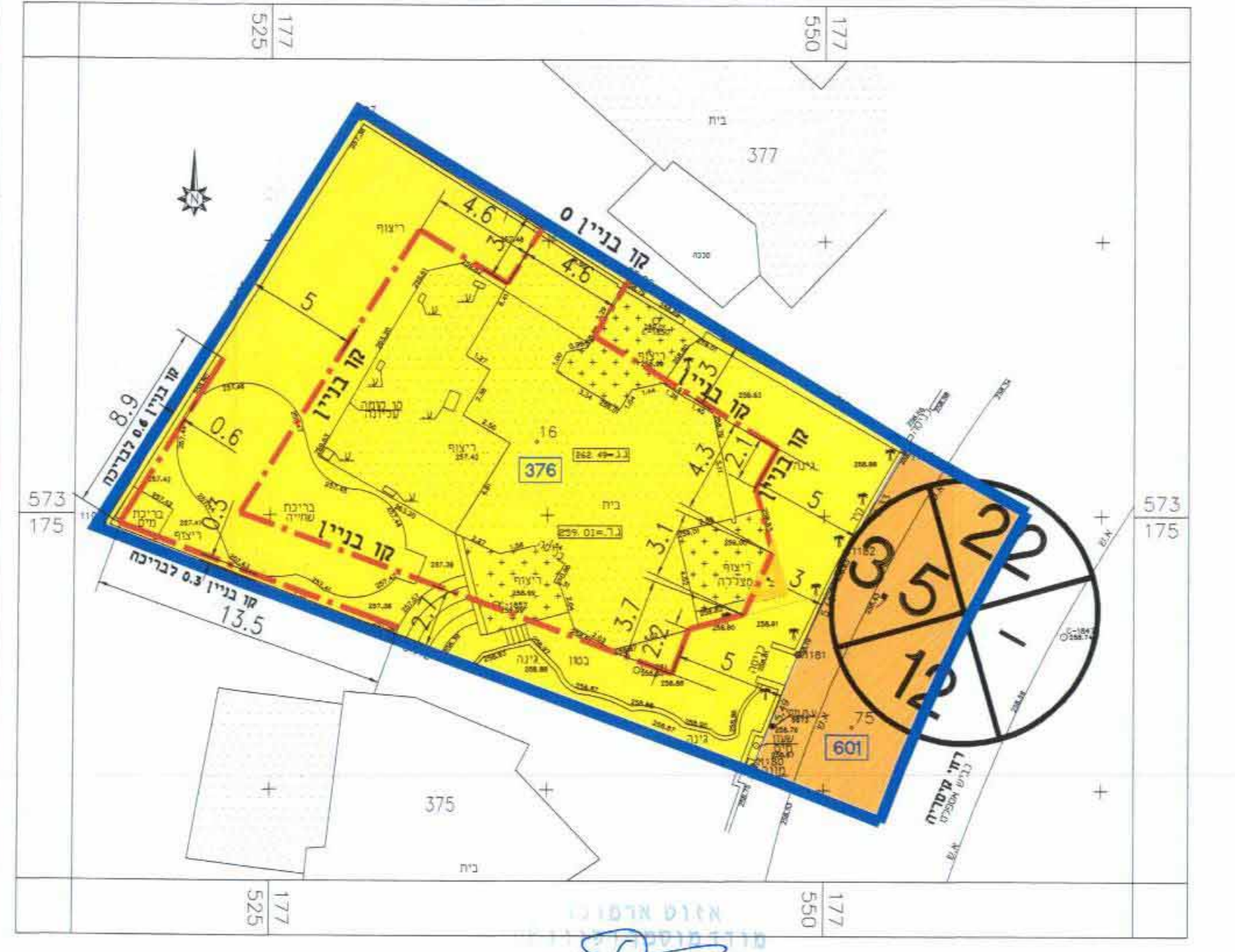
- גבול תכנית
- גבול חלקה ומספרה
- גבול מגרש ומספרו
- * מגורים א'
- שטח ציבורי פתוח
- דרך מאושרת
- מבנה קיים
- קו בנין
- מספר הדרך
- קו בנין
- רוחב הדרך
- * יעוד שאינו לפי מבא"ת



מצב מאושר קנ"מ 1:250

מקרא מצב מוצע:

- גבול תכנית
- גבול חלקה ומספרה
- גבול תא שטח ומספרו
- מגורים א'
- דרך מאושרת
- מבנה קיים
- מבנה להריסה ולקע צרוב
- קו בנין
- מספר הדרך
- קו בנין
- רוחב הדרך



מצב מוצע קנ"מ 1:250