













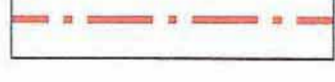








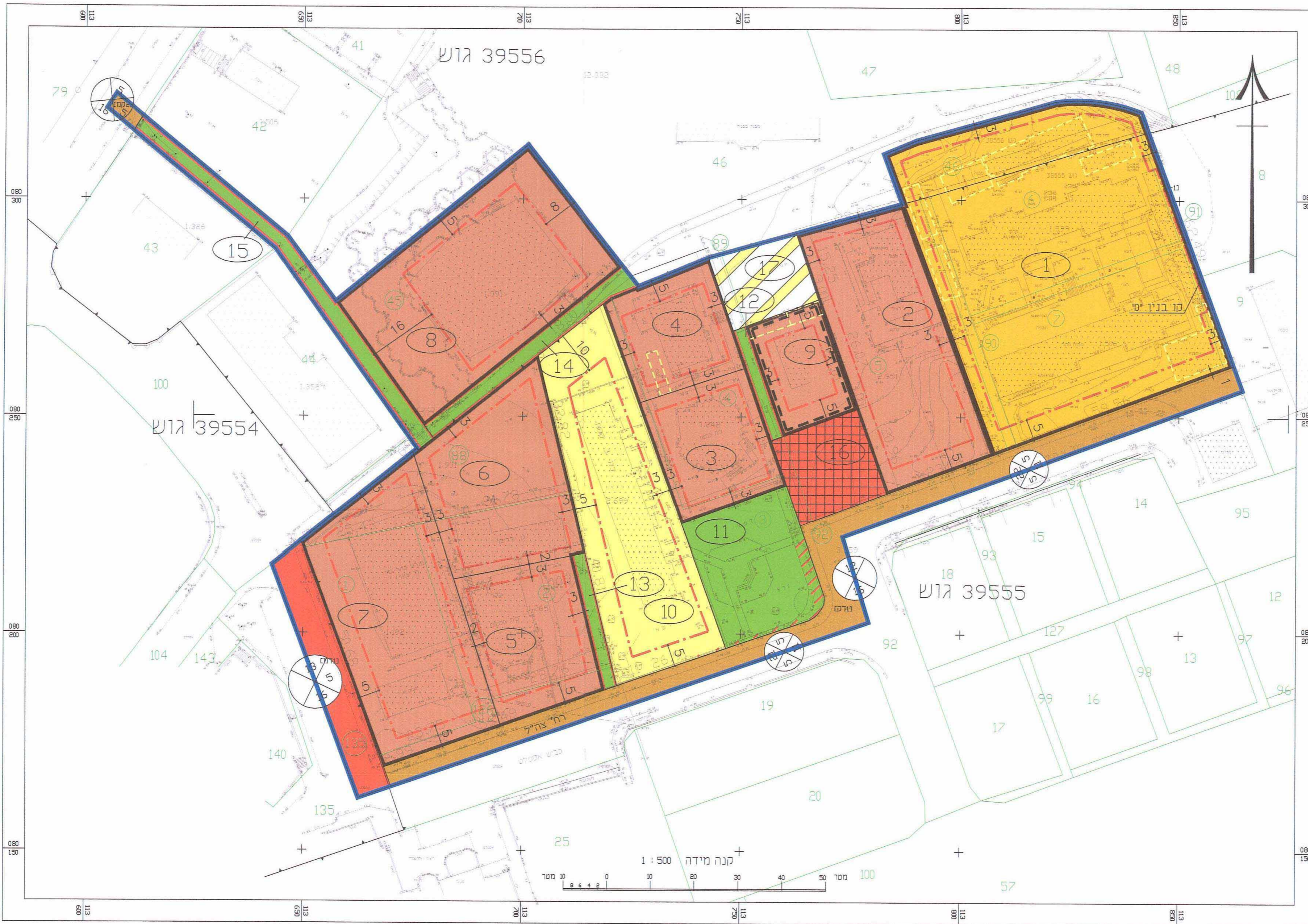




מקרא מצב מוצע:

- גבול התכנית 
- אזור מגורים ג 
- שטח בנייני ציבור 
- שטח ציבורי פתוח 
- שביל הולכי רגל 
- דרך מוצעת 
- דרך מאושרת 
- חנייה ציבורית 
- מבנה להריסה 
- שטח למוסד 
- דרך לביטול 
- שטח לתכנון בעתיד 
- שטח מיועד להפקעה - לא נכלל במתחם איחוד וחלוקה 
- קו בנין 
- מספר דרך 
- קו בנין 
- רוחב הדרך 
- מספר גוש 
- גבול גוש 
- מספר חלקה 
- גבול חלקה 
- מספר מגרש מתוכנן 
- גבול מגרש מתוכנן 



מנהל תכנון ופיקוח
 אגף תכנון
 אגף תכנון
 תאריך: 10/10/10
 חתימה: _____