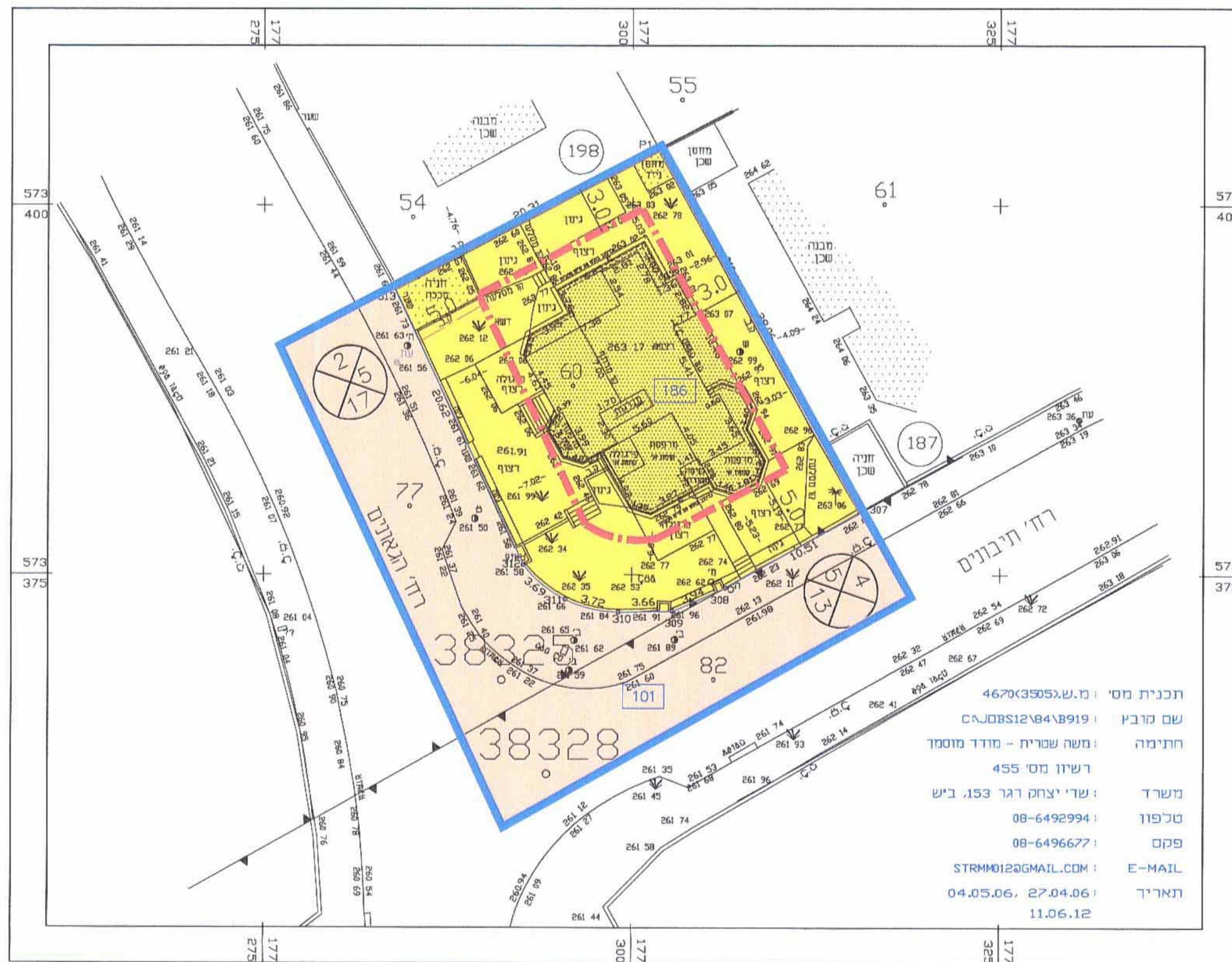


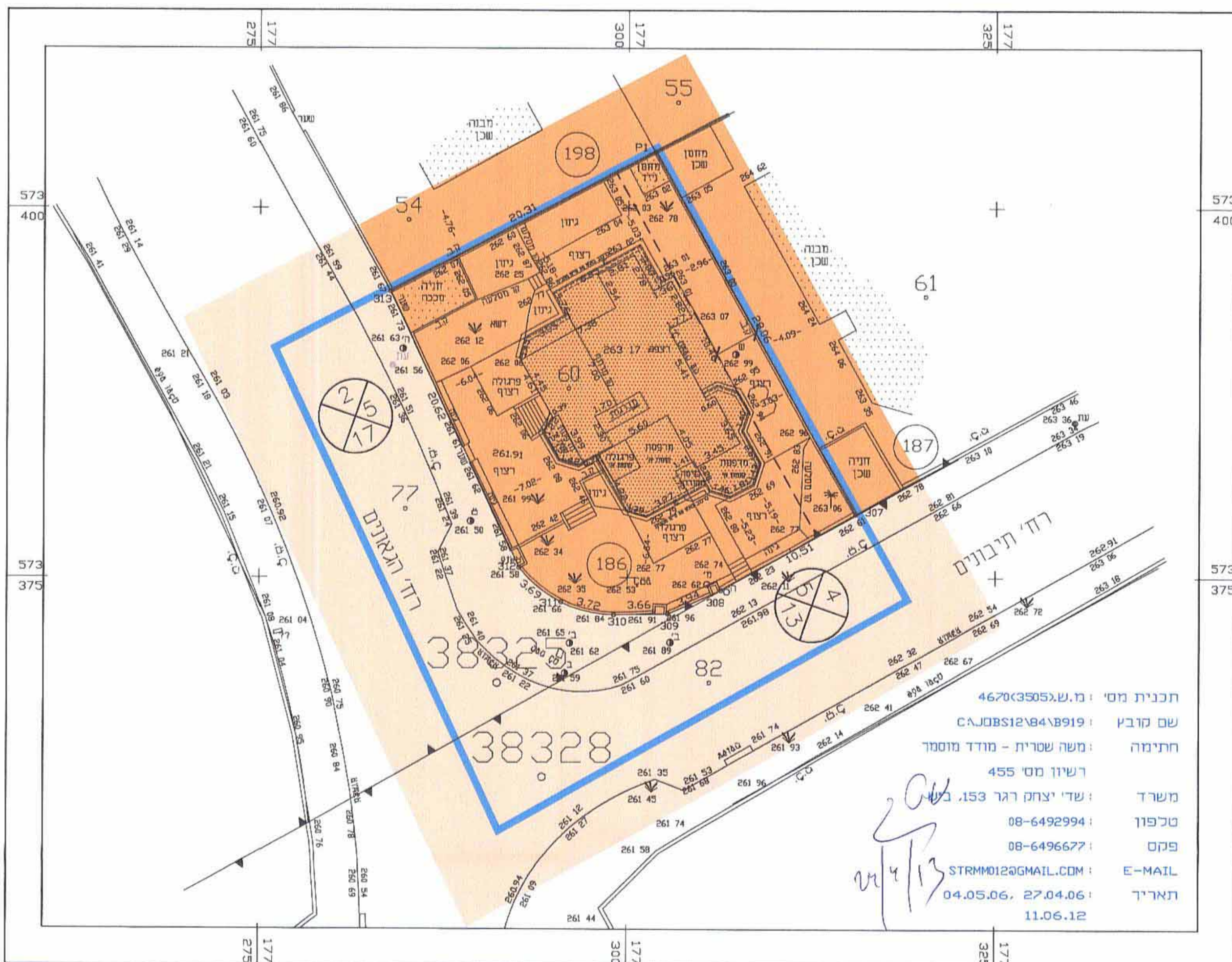
מצב מוצע ק"מ 1 : 250



- מקרא מצב מוצע**
- מגורים א'
 - דרך מאושרת
 - גבול תא שטח ומספרו
 - גבול תכנית
 - קו בנין
 - מבנה קיים
 - מספר גוש
 - גבול גוש
 - מספר חלקה
 - גבול חלקה
 - מספר הדרך
 - קו בנין
 - רחוב הדרך

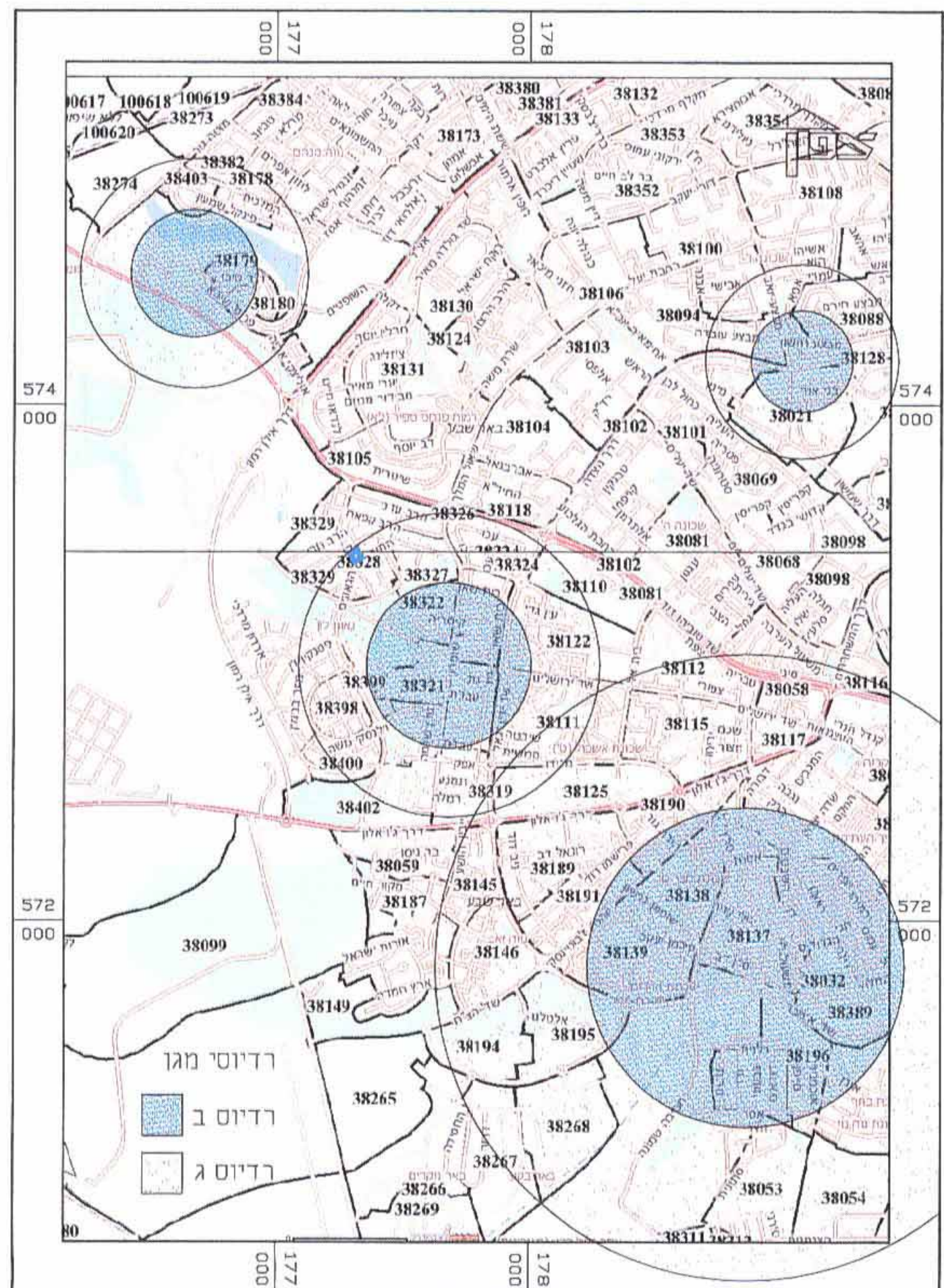
תכנית מס' 4670(3505) שם רובץ CA.18S12(4)8919 חתימה: משה שטרית - מודד מוסמך רישיון מס' 455 משרד: שד' יצחק רגר 153, ב"ש טכפון: 08-6492994 פקס: 08-6496677 E-MAIL: STRMM012@GMAIL.COM תאריך: 04.05.06, 27.04.06, 11.06.12

מצב מאושר ק"מ 1 : 250

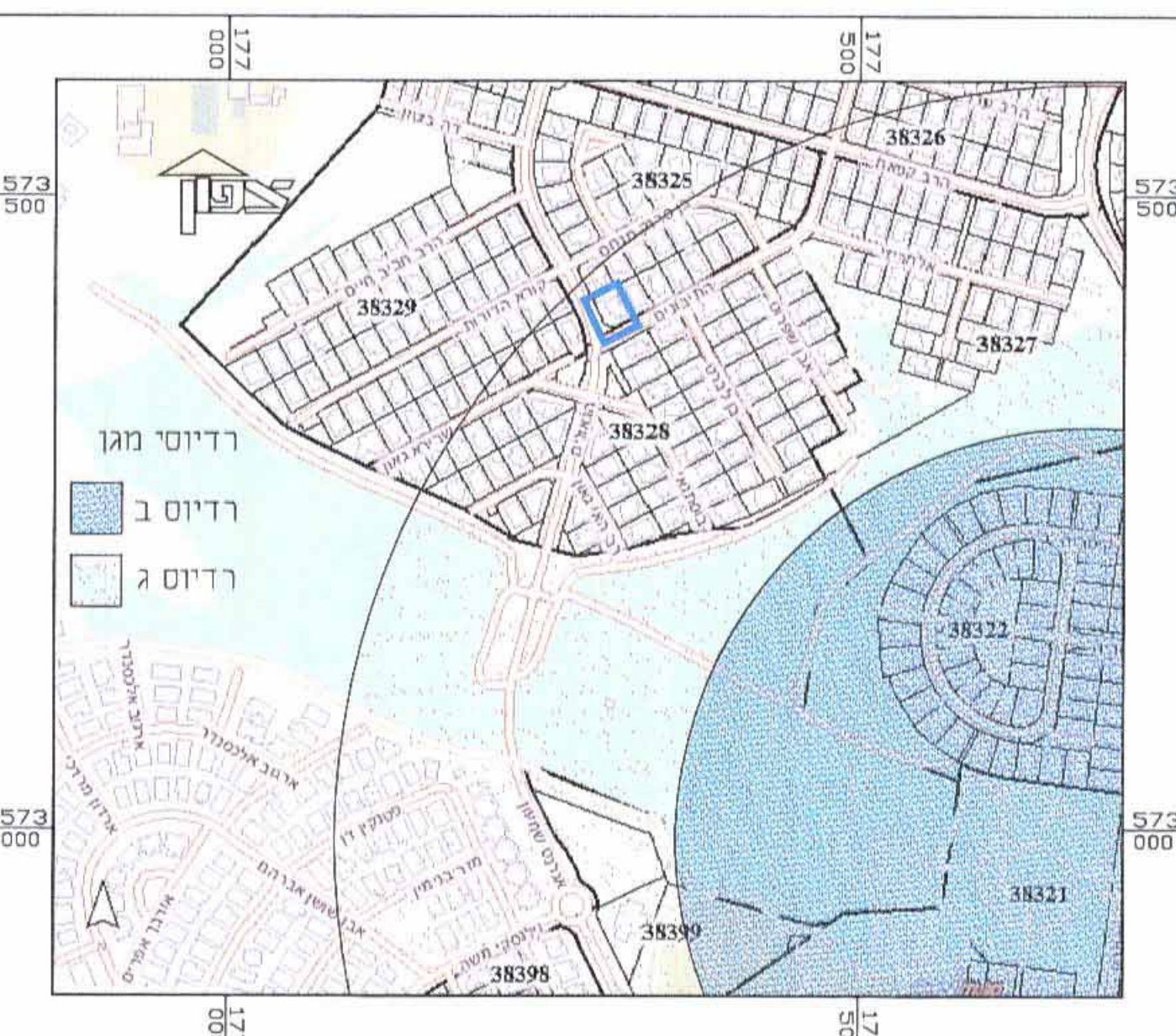


- מקרא מצב מאושר**
- יעוד שלא עפ"י מנאים אזור מגורים א'
 - דרך מאושרת
 - גבול תכנית
 - מבנה קיים
 - קו בנין
 - מספר מגרש
 - מספר גוש
 - גבול גוש
 - מספר חלקה
 - גבול חלקה
 - מספר הדרך
 - קו בנין
 - רחוב הדרך

תכנית מס' 4670(3505) שם רובץ CA.18S12(4)8919 חתימה: משה שטרית - מודד מוסמך רישיון מס' 455 משרד: שד' יצחק רגר 153, ב"ש טכפון: 08-6492994 פקס: 08-6496677 E-MAIL: STRMM012@GMAIL.COM תאריך: 04.05.06, 27.04.06, 11.06.12



תרשים התמצאות כללית ק"מ 1 : 20000



תרשים סביבה קרובה ק"מ 1 : 2500

הסכמת השכן לקו ביניים 0.0 מ' (מחסן חיצוני):

מספר מגרש	שטח	כתובת	חתימה
187			
198			

תכנית מס' 102/115/03/5

מגורים במגרש מס' 186 ברח' התיבונים 1 נאות לון, ב"ש

תשריט

איחוד חלוקה	פסקת ראשית	סוג התכנית	חתימה או הרשאות
ללא איחוד חלוקה	ועדה מחוזית	תכנית מפורטת	לרשימת הרשאות

מחוז: דרום
 מרחב תכנון מקומי: באר שבע
 ישוב: באר שבע
 רשות מקומית: באר שבע
 שטח התכנית: 1.052 ד'
 קנה מידה: 1 : 250

גישות וחלוקות בתכנית:

גוש	סוג הגוש	חלק/כל הגוש	חלקות בשלמותן	חלקי חלקות
38325	בהסדר	חלק מהגוש	60	77
38328	בהסדר	חלק מהגוש	---	82

חותמות מוסד התכנון:

שלב: מילוי תנאים מהדורה 1 : תאריך: 22\04\2013

שמות וחתימות:

מגיש התכנית	בית הגוי אמנון ועל	חתימה:
מסל:	052-6360606	חתימה:

בעלים:

מסל:	08-6264250	חתימה:
מסל:	08-6264333	חתימה:

עורך התכנית:

מסל:	08-6278162	חתימה:
מסל:	08-6278162	חתימה:

מודד:

מסל:	08-6492994	חתימה:
מסל:	08-6496677	חתימה:

טבלת שטחים:

מצב מוצע			מצב מאושר		
יעוד	במ"ר	%-ב	יעוד	במ"ר	%-ב
אזור מגורים א' (יעוד שלא עפ"י מנאים)	581	55.23	מגורים א'	573	54.88
דרך מאושרת	471	44.77	דרך מאושרת	471	45.12
סה"כ	1052	100	סה"כ	1044	100

הערה: הפרשי שטחים נובעים מהבדלי מדידה גרפית למדידה אנליטית