

תכנית מס' 5/מק/2564
מגורים במגרש מס B20 ברח' ב"ש תשרית

איחוד וחלוקה	מסכת ראשית ועדה מקומית	מסכת ראשית תכנית מפורטת נדרש להציג	היתרים והרשאות
לא	כפי שהיא	כן	היתרים או הרשאות

מחזור: דרום
מרחב תכנון מקומי: באר שבע
רשות מקומית: עיריית באר שבע
ישוב: באר שבע
שטח התכנית: 0.236 דונם
קנה מידה: 1:250

נושאים וחלקות בתכנית:	
נוס	סוג הגוש
38161	מוסדר
חלקי חלקות	
72	

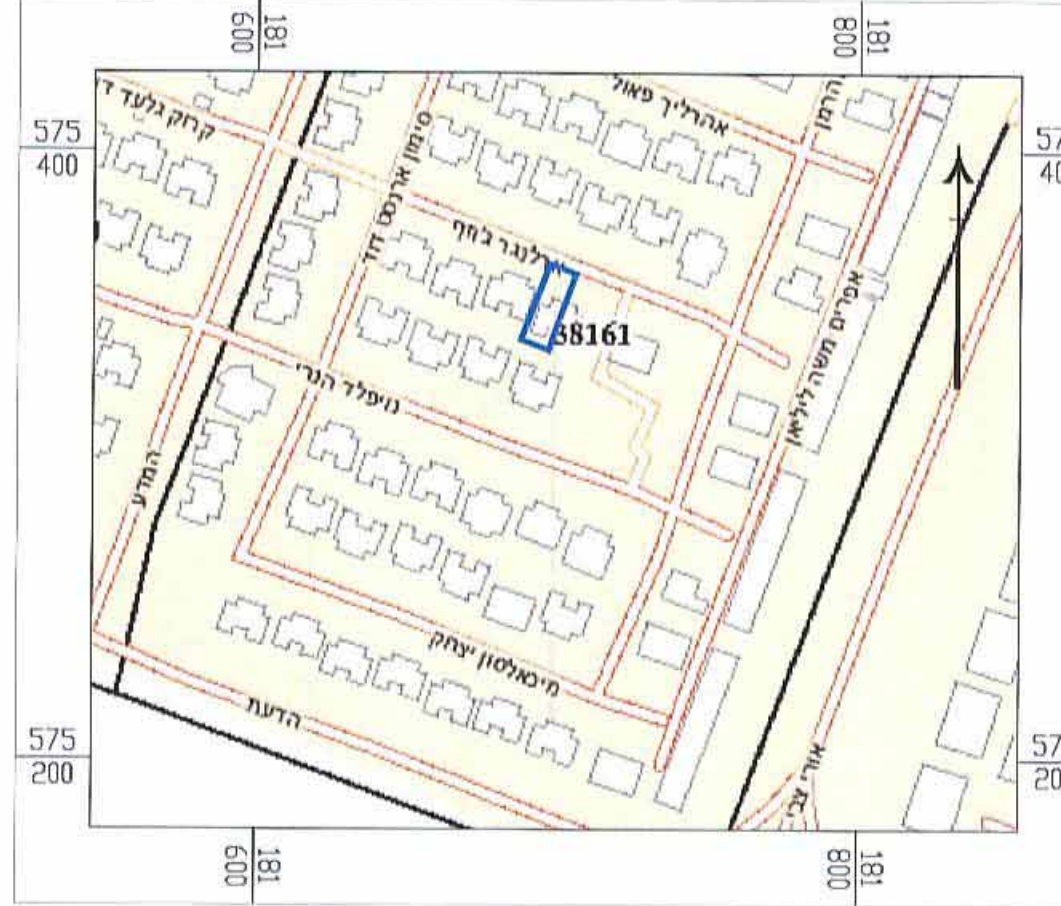
הצהרת מודד:
 הריני מצהיר בזאת כי מידת המפה והמסומנת בה תמונה זאת לתוכנית זו, ושכרה על ידי ביתנו 24/10/10, היא ובה לכל הפירוט והאחריות בהחלט וברצותו ולחובות חוקי ובלתי ניתנים לשינוי. דיוק המדידה והמסומנות מדידה גופנית, או כולל (בלבד) בושה אלמנטרית, כל אלו יבוצעו ברמת תצ"ר (כלל המדידה).
 מודד: 11/10/10
 10/07/11
 מ. רשון 1110
 ע. מוסר 72
 מ. רשון 1110
 ע. מוסר 72

חוקמת מוסד התכנון:
 2564/מק/5
 25.5.11 35382
 חתום:

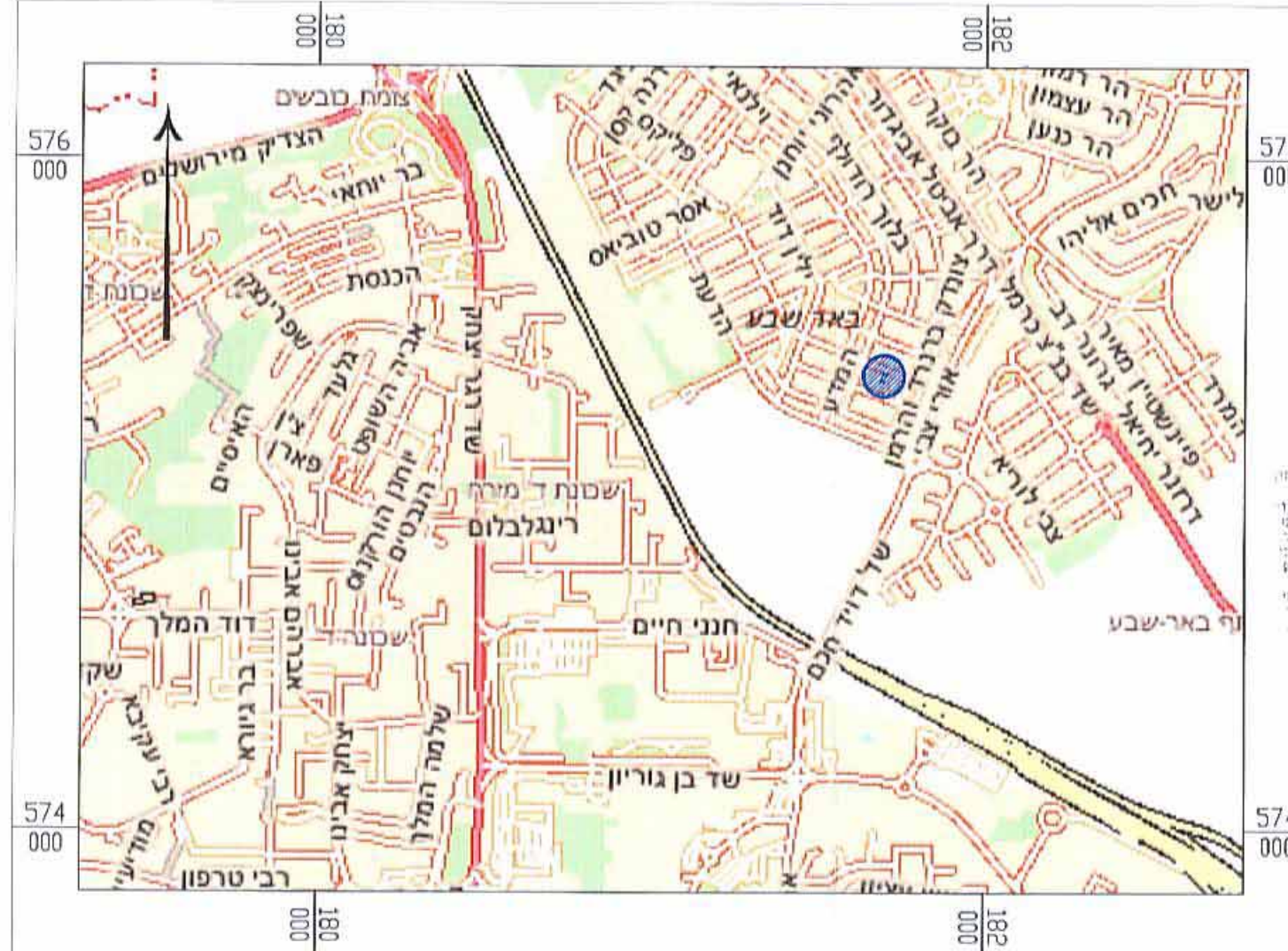
שלב: מילוי תנאים למתן חוקף מהדורה: 1 תאריך: 27.12.10

שמות וחתימות:	
מגיש התכנית	מ. רשון 052-2711979
מאבחן	מ. רשון 08-6294333
בועל בעלי עניין בקרקע	מ. רשון 052-2711979
עורך התכנית	מ. רשון 08-6293933
מודד	מ. רשון 08-6237655

תרשים הסביבה הקרובה קני"מ 1:2500



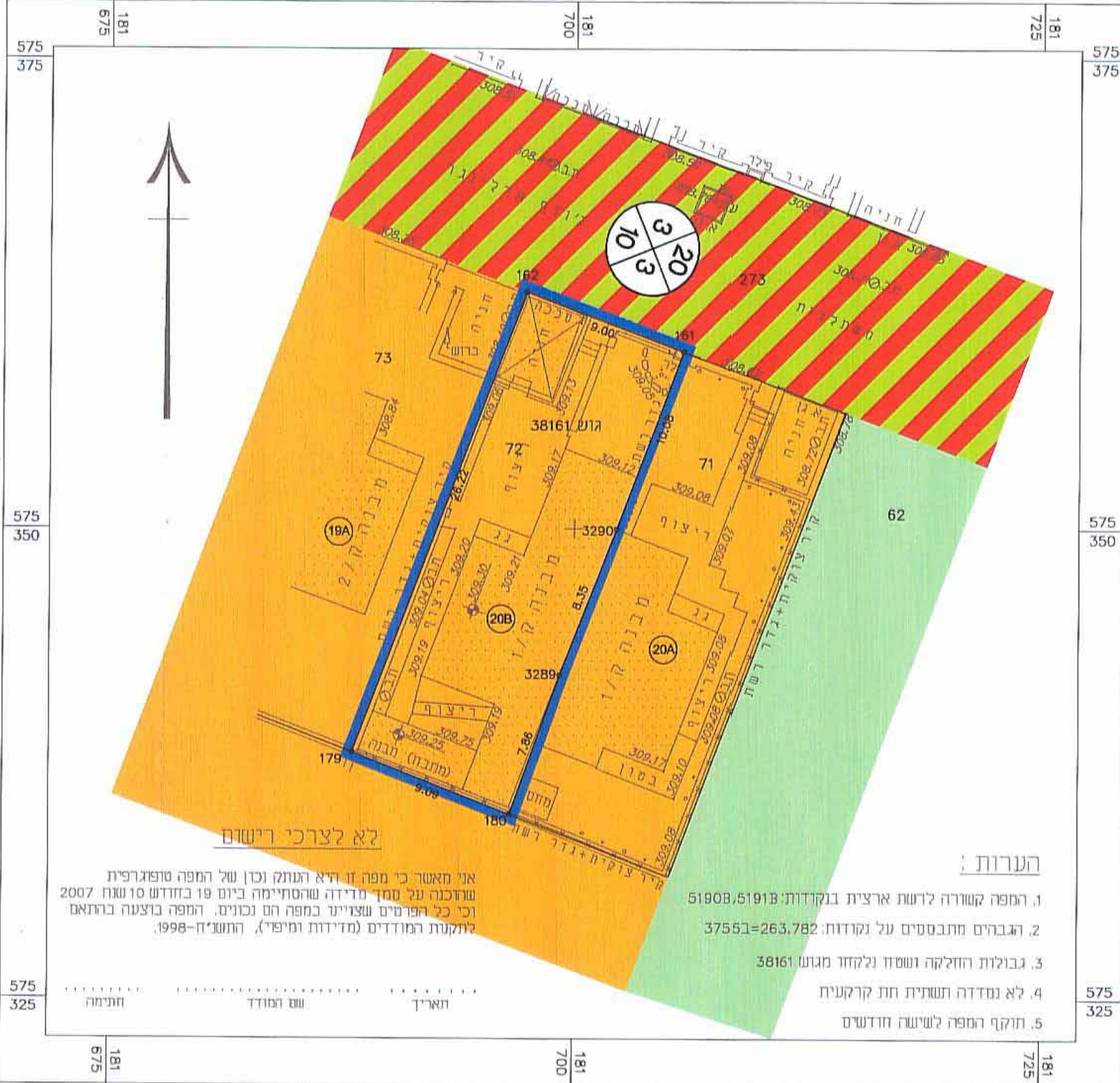
תרשים התמצאות כללית קני"מ 1:20000



מצב מאושר קני"מ 1:250

מקרא מצב מאושר:

- * יעוד שלא ע"פ מב"מ 2006
- * מגורים א'
- שטח ציבורי פתוח
- דרך משולבת
- מבנה קיים
- גבול תכנית
- קו בנין
- גבול חלקה
- מס' חלקה
- מס' מגרש
- מס' גוש
- מס' הדרך
- קו בנין
- רוחב הדרך



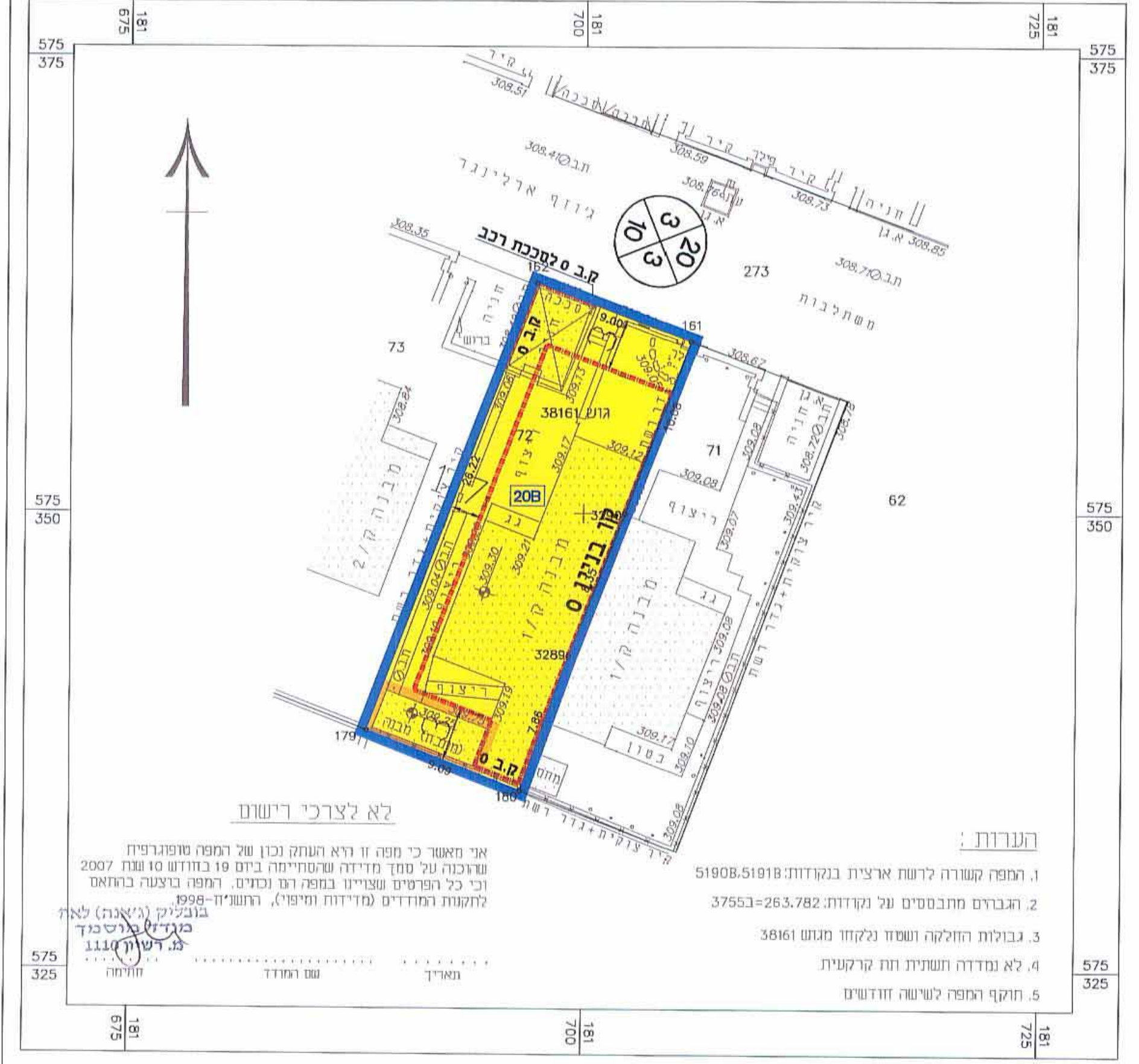
הערות:

- המפה קשורה לרשות ארצית בגוקידות: 51908, 51913
- הגברים מתבססים על גוקידות: 37553=263,782
- גבולות החלקה נשטחו ולקחו מגוש 38161
- לא נמדדה תשתית חת קרקעית
- חוקף המפה לשיטה חודשים

מצב מוצע קני"מ 1:250

מקרא מצב מוצע:

- מגורים א'
- מבנה להריסה
- מבנה קיים
- גבול תכנית
- קו בנין
- גבול חלקה
- מס' חלקה
- גבול תא שטח
- מספר תא שטח
- מס' גוש
- מס' הדרך
- קו בנין
- רוחב הדרך



הערות:

- המפה קשורה לרשות ארצית בגוקידות: 51908, 51918
- הגברים מתבססים על גוקידות: 37553=263,782
- גבולות החלקה נשטחו ולקחו מגוש 38161
- לא נמדדה תשתית חת קרקעית
- חוקף המפה לשיטה חודשים

לא לצרכי רישום