

# תוכנית מס': 5\03\202\8

## מגורים במגרש 5093 רחוב אלדד שייב 26 שכונת האנדרטה(רמות)-באר שבע

תשרים


נתקבל  
משרד הפנים  
מס' תכנית: 5093  
תאריך: 12.07.11

איחוד וחלוקה	סמכות ראשית	סוג תוכנית	חתימים והרשות
ללא איחוד וחלוקה	ועדה מחוזית	תוכנית מפורטת	תכנית שניתן מכוחה להוציא תשרים והרשות

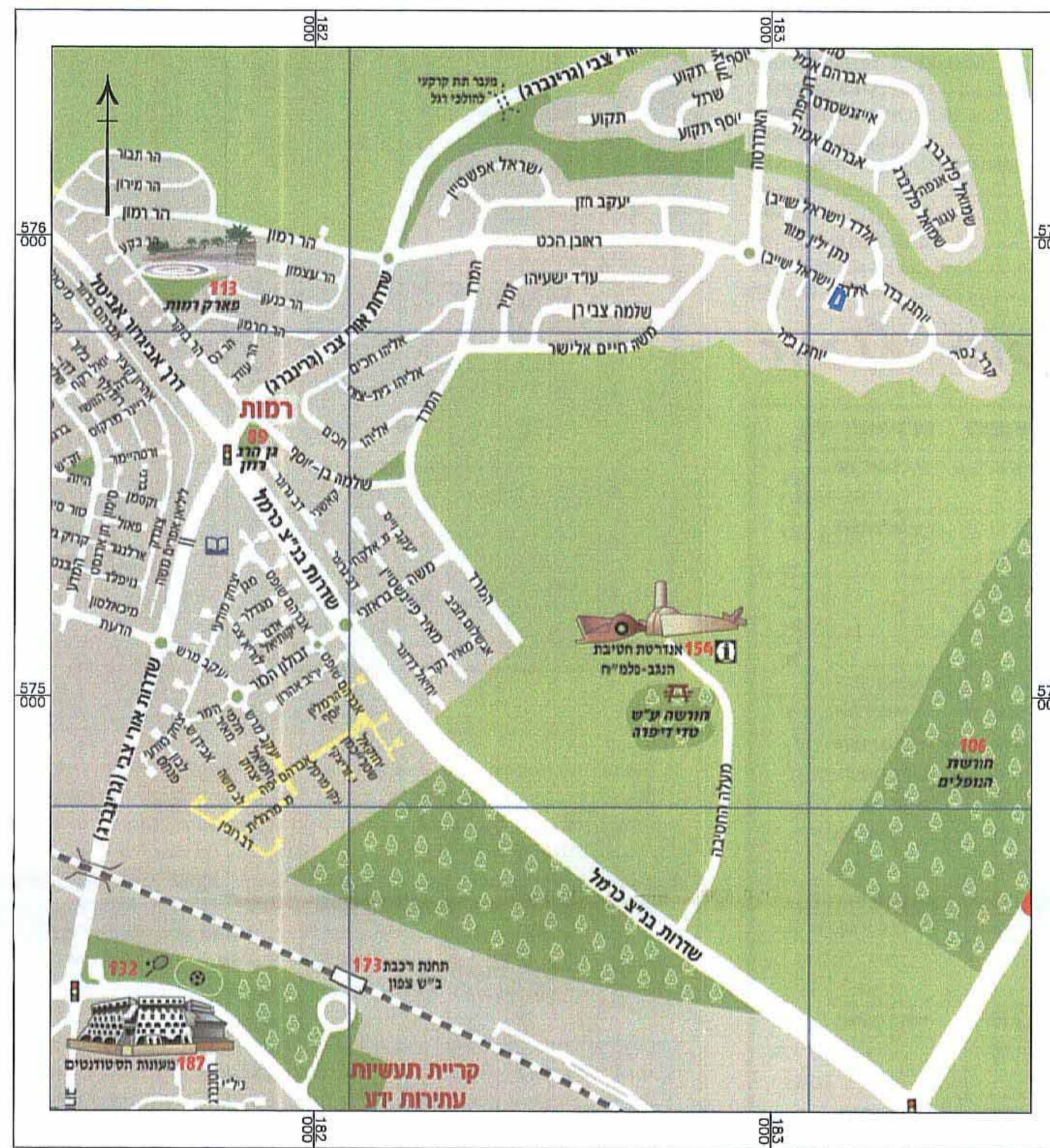
מחוז:	דרום
מרחב תכנון מקומי:	באר שבע
רשות מקומית:	באר שבע
ישוב:	באר שבע
שטח התכנית:	0.681 דונם
קנה מידה:	1:250

גוש	סוג הגוש	כל הגוש/חלק	חלקות בשלמותן	חלקי חלקות
401006	מוסדר		1	

### חזמת מוסד התכנון:



שלב: אישור למתן תוקף מהדורה: 1 תאריך: 10 יוני 2011



תרשים התמצאות כללית ק.מ. 1:10,000

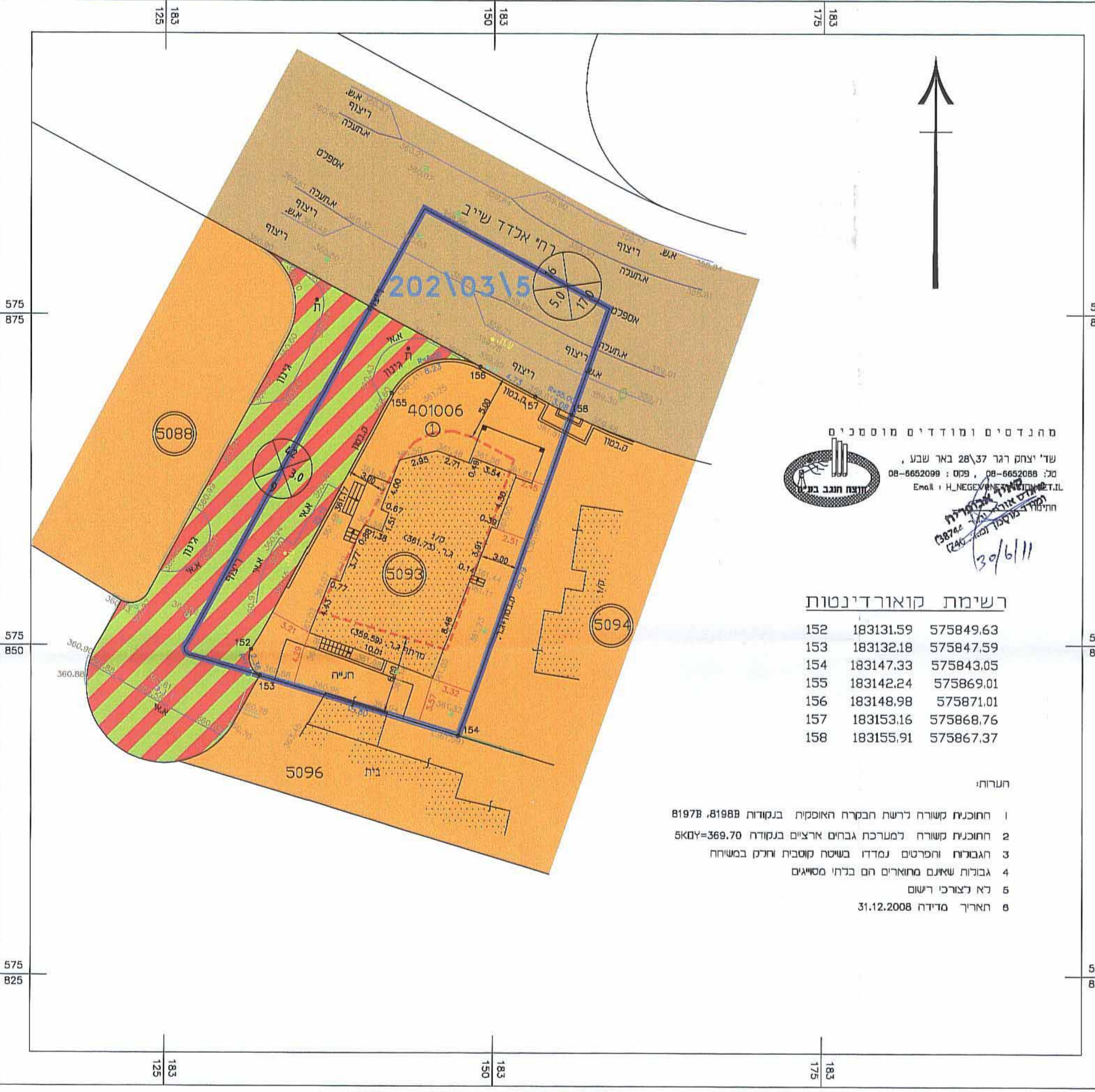
### מקרא מצב מוצע

- גבול תוכנית
- דרך מאושרת
- דרך משולבת
- מגורים א'
- מבנה קיים
- קו בנין
- קו בנין לקורות ביטון
- מספר גוש 401006
- מס' חלקה 1
- מספר תא שטח 000
- גבול תא שטח
- מספר הדרך
- קווי בנין
- רוחב הדרך

שם היעוד	מס' תא שטח	מס' חטי שטח	שטח מ"ר
מגורים א'	5093	401	5093
דרך מאושרת	100	141	141
דרך משולבת	101	139	139
מחייב			681



מצב מוצע ק.מ. 1:250



מצב מאושר ק.מ. 1:250

### מקרא מצב מאושר

- גבול תוכנית
- אזור מגורים א' (\*)
- דרך מאושרת
- דרך משולבת
- מבנה קיים
- קו בנין
- מספר מגרש 5093
- מס' חלקה 1
- מספר גוש 401006
- מס' הדרך
- קו בנין
- רוחב הדרך

(\*) יעוד המרקע אינו לפי מבאית



תרשים סביבה קרובה ק.מ. 1:5000

### שמות וחתימות:

מגיש התכנית	שם:	חתימה:
	שם: אלי בן זקן ת.ד. 068520576 יפה בן זקן ת.ד. 056371768	
בעל עניין במקרקע	שם: מנהל מקרקעי ישראל כתובת: רח' התקווה 4, קריית הממשלה באר-שבע	חתימה: hagais@mmi.gov.il
עורך התכנית	שם: אל מרנדסון אדרי' יוסף אבו ג'יבר ר.מ. 104941 כתובת: רח' ת.ד. 1040 מיקוד-78779	חתימה: a.jaber100@gmail.com
מודד	שם: מאיר אבו פריח מודד מוסמך ר.מ. 740	חתימה: מאיר אבו פריח

### הצהרת מודד

הרני מצהיר בזאת כי מדידת המפה המטריגראפית המרווה רקע לתוכנית זו, נערכה על ידי ביום 11/12/08 והיא הוכנה לפי הוראות נוהל מבאית ובהתאם להוראות ולתקנות המודדים שבתוקף. דיוק הקו הכחול והקו סטריגרידיה אנליטית מלאה ברמה תציר (הכולל הקו הכחול).

שם המודד: זקן אלכסנדר מס' רישון: 740 חתימה: מאיר אבו פריח תאריך: 11/12/08