תכנית מסי 12\מפ\1002

מתקן פוטו-וולטאי, קיבוץ נאות סמדר

איחוד וחלוקה	סמכות ראשית	סוג התכנית	היתרים או הרשאות
ללא איחוד וחלוקה	וועדה מחוזית	תכנית מפורטת	תכנית שמכוחה ניתן להוציא היתרים והרשאות

מחוז : הדרום
מרחב תכנון מקומי : חבל אילות
רשות מקומית : מו"א חבל אילות
ישוב : קיבוץ נאות סמדר
שטח התכנית : 436.704 די
קנה מידה: 1 : 2000

גושים וחלקות בתכנית:

גוש	סוג הגוש	חלקות בשלמותן	חלקי חלקות
39104	מוסדר		1

חתימת המודד: הלפרין פלוס בע"מ שוקה אוריך מודדת מוסמכת מס' רישיון 1039 31.7.11

חותמות מוסד התכנון :

משרד הבינוי והשיכון מחוז דרום
הוועדה המחוזית לתכנון ולבניה דרום
נרשם תכנית מס' 1002/מ/12
תאריך 10/8/11
נמחק לעניין
חתימת הממונה
מודעה על אישור תכנית מס' 1002/מ/12
בפרסומה בילקוט הפרסומים מס'
ביום

שלב: מילוי תנאים למתן תוקף מהדורה :1 תאריך 25.7.2011

שמות וחתימות :

יוזם ומגיש התכנית	שם:	קיבוץ נאות סמדר	חתימה: קבוץ נאות סמדר
	מורשי חתימה:	איתן כהן ת.ז. 055027601 אלון שמי ת.ז. 051246585	
	כתובת:	ד.נ. חבל אילות 88860	
	טלפון: 08-6358111	פקס: 08-6358188	דואל
בעל עניין בקרקע – בעל	שם:	מינהל מקרקעי ישראל	חתימה:
	כתובת:	רח' התקווה 4, ב"ש	
	טלפון: 08-6264333	פקס: 08-6264229	דואל
בעל עניין בקרקע – חוכר	שם:	קיבוץ נאות סמדר	חתימה: קבוץ נאות סמדר
	כתובת:	ד.נ. חבל אילות 88860	
	טלפון: 08-6358111	פקס: 08-6358188	דואל
עורך התכנית	שם:	מרש אדריכלים בע"מ	חתימה:
	כתובת:	שד' שדיר 21 באר שבע	
	טלפון: 08-6270689	פקס: 08-6209126	דואל marash@marash.co.il
מודד	שם:	הלפרין פלוס בע"מ מודידות וצילום אוויר בע"מ	הלפרין פלוס בע"מ שוקה אוריך מודדת מוסמכת מס' רישיון 1039
	כתובת:	רח' הכשרת הישוב 10 את.ת. ראשל"צ	
	טלפון: 03-9627082	פקס: 03-9627082	דואל
עדכון מדידה: אוגוסט 2010			

הצהרת המודד

הרני מצהיר בזאת כי מדידת המפה הטופוגרפית המהווה רקע לתוכנית זו, נערכה על ידי ביום 9/8/10 והיא תוכנה לפי הוראות נוהל מבאית ובהתאם להוראות החוק ולתקנות המודדים שבתוקף. דיוק המקום המסומן ומדידה אנליטית מלאה ברמת יציב נמוכה המוכרת.

הלפרין פלוס בע"מ
שוקה אוריך
מודדת מוסמכת
31.7.11
שם המודד | מספר רישיון | מס' רישיון | תאריך

תרשים הסביבה הקרובה ק.מ. 1:10,000

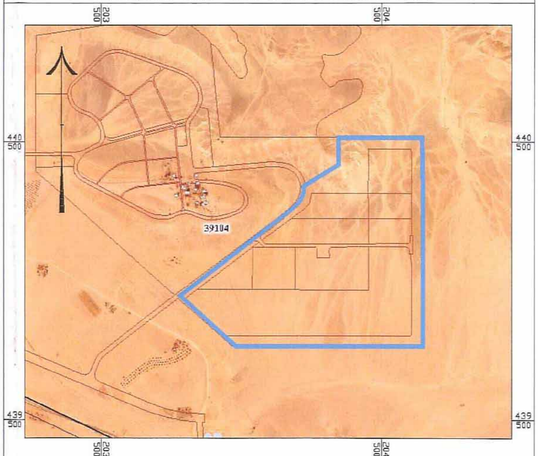

תרשים התמצאות כללי ק.מ. 1:25,000

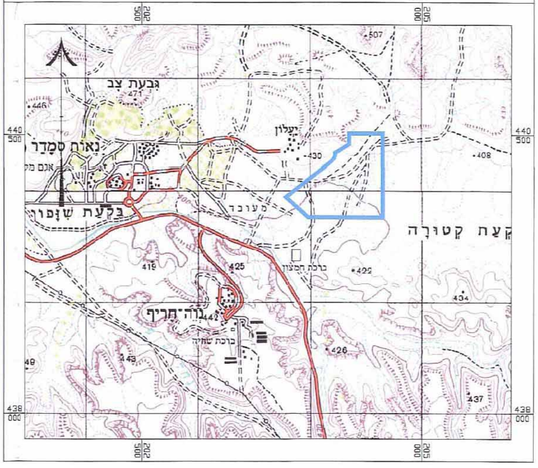

תרשים סביבה לפי תמ"א 22 ק.מ. 1:50,000

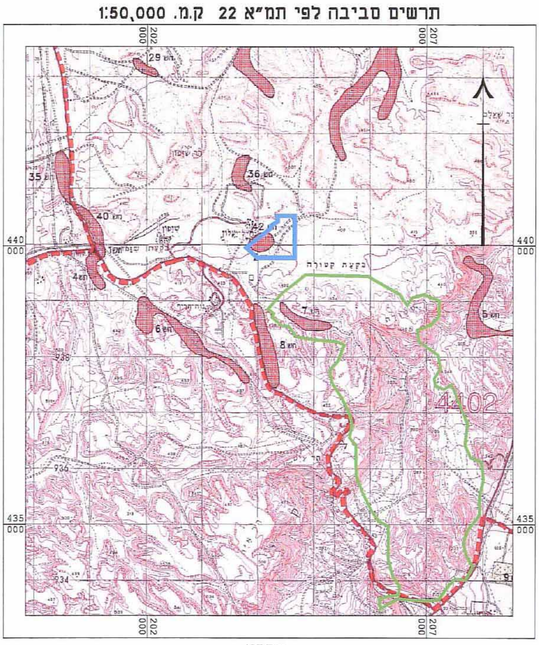

מקרא
יער טבעי לשימור | גבול תחום יער | גבול שמורת טבע עפי תמ"א 8

תרשים סביבה לפי תמ"א 34\3 ק.מ. 1:100,000

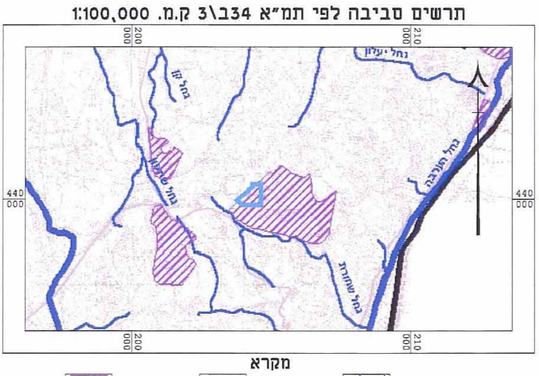

מקרא
פשט הצפה | ערוץ ניקוז משני | ערוץ ניקוז ראשי

תרשים סביבה לפי תמ"א 35 הנחיות סביבתיות ק.מ. 1:100,000

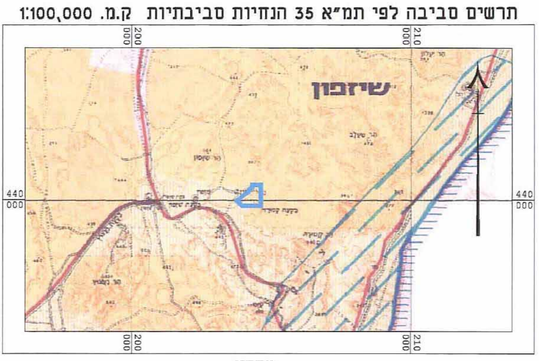

מקרא
שטח ביטחוני, שטח אש, שטחים סגורים | רגישות נופית-סביבתית גבוהה

תרשים סביבה לפי תמ"א 35 מרקמים ק.מ. 1:100,000

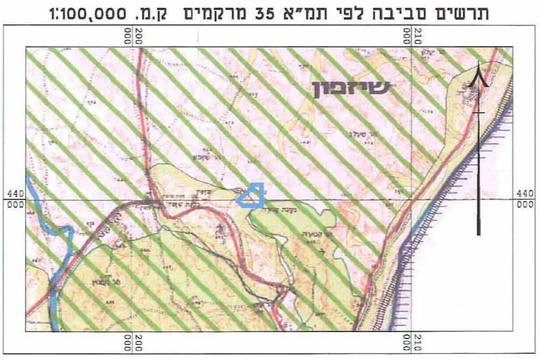

מקרא
מרקם כפרי | מרקם שמור ארצי | שמורות וגנים לפי תמ"א 35 ותמ"א 8

תרשים סביבה לפי תמ"מ 14\4 ק.מ. 1:100,000

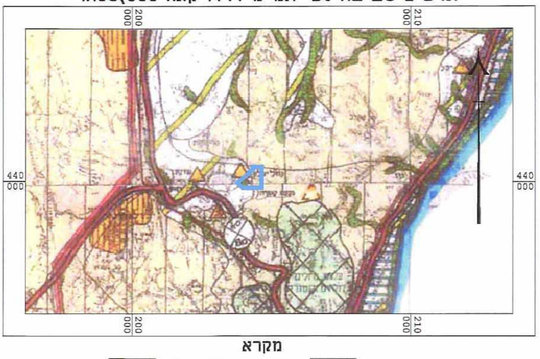

מקרא
שטחים פתוחים | קרקע חקלאית