תכנית מס' 5\מק\2593

מגורים במגרשים 1000, 24, 22
בשכ' רמות בב"ש

תשריט

איחוד וחלוקה	סמכות ראשית	סוג התכנית	היתרים והרשאות
ללא איחוד וחלוקה	ועדה מקומית	תכנית מפורטת לפי סעיפים 62(א) (6) (4) (8) (9)	תכנית שניתן מכוחה להוציא היתרים או הרשאות

מחוז : דרום

מרחב תכנון מקומי : באר שבע

רשות מקומית: באר שבע

ישוב: באר שבע

שטח התכנית : 29.044 דונם

קנה מידה: 1:1,250

2593/מק/5
31.10.11

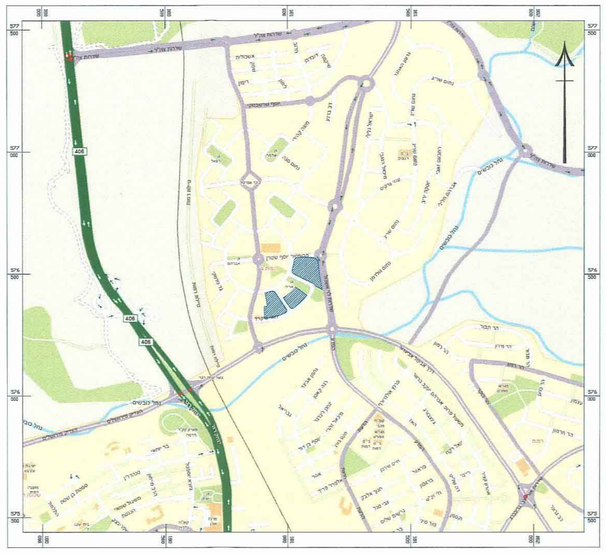

תרשים התמצאות כללי 1:10,000

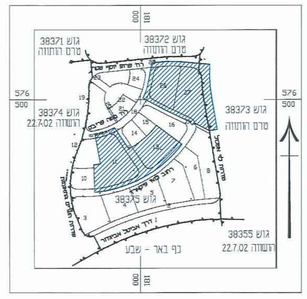

תרשים סביבה קרובה 1:5,000

גושים וחלקות בתכנית:

גוש	סוג הגוש	חלקות בשלמותן	חלקי חלקות
38375	מוסדר	11,13,26,27	25,18,9
38373	מוסדר	—	30

חותמות מוסד התכנון :

שלב: מתן תוקף מהדורה : 1 תאריך : 02.10.2011

מצב מוצע
קנ"מ 1:1,250

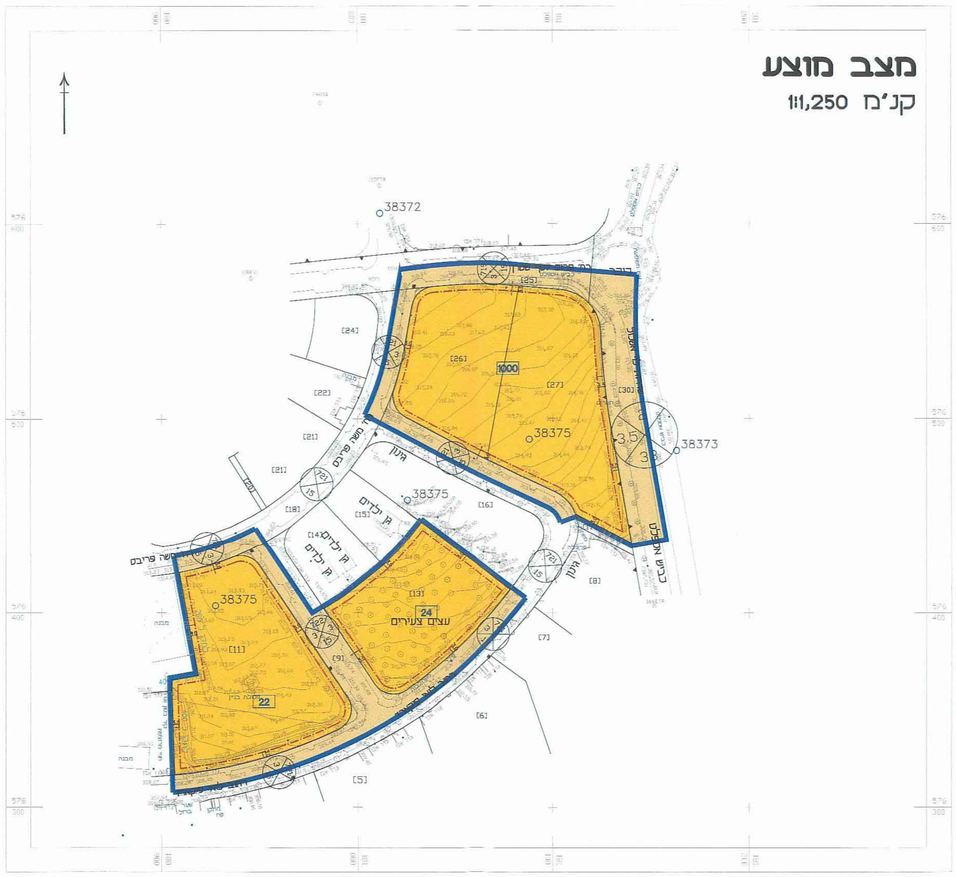

מקרא מצב מוצע

- גבול תא שטח ומספרו (000)
- קו בנין
- גבול תכנית
- גבול גוש
- מספר גוש (38373)
- מגורים ב'
- מספר חלקה ([00])
- גבול חלקה
- דרך מאושרת
- מספר הדרך, קו בנין, רוחב הדרך (3.5/3/13)

מצב מאושר
קנ"מ 1:1,250

מקרא מצב מאושר

- גבול תכנית
- גבול גוש
- מספר גוש (38373)
- מספר חלקה ([00])
- גבול חלקה
- מספר מגרש (1000)
- אזור מגורים ב'
- דרך מאושרת
- דרך מוצעת
- קו בניין
- מספר הדרך, קו בניין, רוחב הדרך (3.5/3/13)
- אזור מגורים ג'
- שטח לבנייני ציבור
- שטח ציבורי פתוח
- שביל להולכי רגל
- יעוד שאינו על פי מבואית

שמות וחתימות :

		שם פרטי ומשפחה	מספר זהות	שם ומספר תאגיד/שם רשות מקומית	חתימה	תאריך
מגיש התכנית		אריזים (ג.י.א) בע"מ		514076637	אריזים (ג.י.א) בע"מ ח.פ. 51-407663-7	2.10.11
בעלי עניין בקרקע	בעל	אריזים (ג.י.א) בע"מ		514076637	אריזים (ג.י.א) בע"מ ח.פ. 51-407663-7	2.10.11
	חוכר					
עורך התכנית		תומר קליינשטוז	023704208	פרג קליינשטוז אדריכלים		19.07.2011
מודד		אלכא מהנדסים (עמי יעקב) בע"מ				

שמות וחתימות :

הריני מצהיר בזאת כי מדידת המפה הטופוגרפית/מצבית המהווה רקע לתכנית זו, נערכה על ידי ביום: 6/9/11 והיא הוכנה לפי הוראות נוהל מבאיית ובהתאם להוראות החוק ולתקנות הממדדים שבתוקף.
דיוק הקו הכחול והקדסטר: מדידה גרפית/קו כחול)בלבד(ברמה אנליטית/ ~~מדידה אנליטית מלאה~~
~~ברמת הצייר (כולל הקו הכחול).~~

שם המודד	מספר רשיון	חתימה	תאריך
אורי גלרון	649		6.10.11