תכנית מס' 7\מפ\1028

מתקן פוטו-וולטאי כפר מימון

תכנית מפורטת

תשריט

איחוד וחלוקה	סמכות ראשית	היתרים והרשאות
X72 איחוד וחלוקה	ועדה מחוזית	תכנית שתכוונה, ניתן לרוצא היתרים והרשאות

מחוז : דרום
מרחב תכנון מקומי : שמעונים
רשות מקומית : מ.א. שדות הנגב
הישוב : מושב כפר מימון
שטח התכנית : 186.368 דונם
קנה מידה : 1:2500

גושים וחלקות בתכנית :

גוש	סוג הגוש	חלקות בשלמותן	חלקי חלקות
1000	מוסדר	-	8

חותמות מוסד התכנון :

שלב : מיכוי תנאים למתן תוקף מהדורה : 1 תאריך : 15.01.2012

שמות וחתימות :

מגיש התכנית	שם	כפר מימון חקלאי קהילתי	
	כתובת	הרשות שתוקם ותוכנית בנעת	
		ליד זרדים ת.ז. 060916541	
		דוקמן עקיבא ת.ז. 00145791	
		יעקבי צימולבין ת.ז. 00895610	
		אבנעקים שמיר ת.ז. 6895659	
		יעקבי יוחנן ת.ז. 00066982	
	כתובת	דז נגב מושב כפר מימון	
	טלפון		פקס
	דוא"ל		
יזם התכנית	שם	אקסקו ישראל בע"מ	
	כתובת	החשמלים 6 הרצליה פיתוח	
	טלפון	077-6935666	פקס 077-6935666
	דוא"ל		
בעל עניין בקרקע	שם	מינהל מקרקעי ישראל	
	כתובת	רחמים 4, באר-שבע	
	טלפון	08-6264221	פקס 08-6264220
	דוא"ל		
עורך התכנית	שם	רמי חרוש - מרש אדריכלים בע"מ	
	כתובת	עוד עזיר 21 באר שבע	
	טלפון	08-6209126	פקס 08-6270689
	דוא"ל	marash@marash.co.il	
מודד	שם	הפקרן פלוס מדידות וסטוגרמטריה בע"מ	
	כתובת	רח הנשרת השכ 30 אה.ת. ראשל"צ	
	טלפון	03-9627083	פקס 03-9626874
	דוא"ל		

אישור הגנים לאיכות הסביבה
מס' 3/2012

הריני מאחל בזאת כי מדידת המפה הטופוגרפית/מצבית המהווה רקע לתוכנית זו, נערכה על ידי מיום 11/5/09 והיא הוכנה לפי הוראות נוהל בקאית ובהתאם להוראות ותנאי ומפקנות המודדים שבתוקף.
דיוק המדידה המרחבית, מדידת גרפיות/גיאו ביבבבבי ברמה אבסולוטית
פלוס משה
מודד מוסמך
מס' רישיון 442
שם המודד
24/9/12
תאריך

מצב מוצע
קנ"מ 1:2500

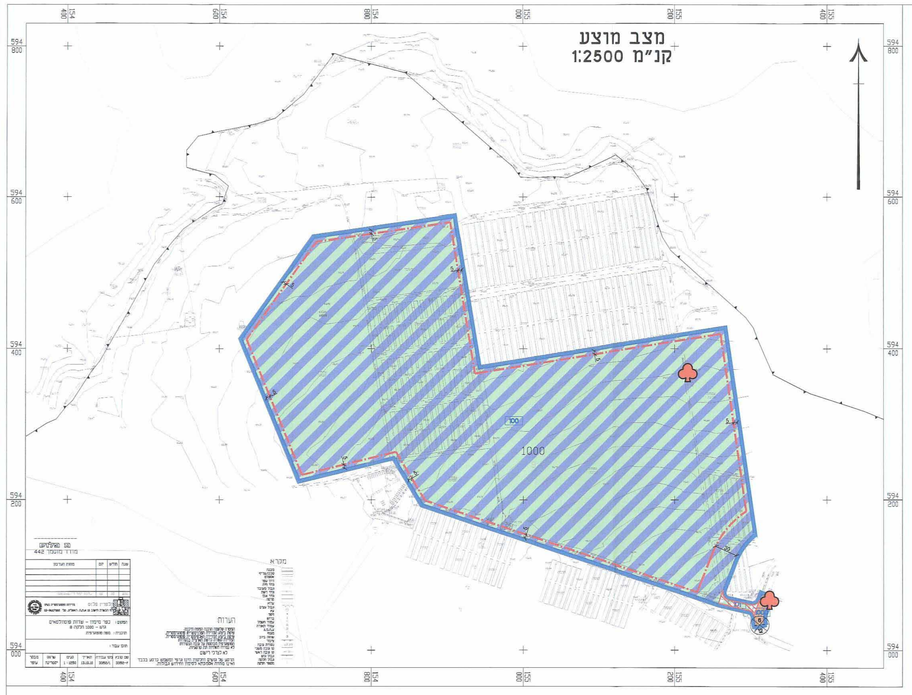

מקרא מצב מוצע

- גבול תכנית
- קרקע המקאית ומתקנים הנדסיים
- קרקע המקאית
- דרך מאושרת
- זיקת הנאה למעבר רכב
- מספר חלקה 000
- עץ לשימור
- גבול גוש
- מספר גוש גוש 1000
- מספר חלקה
- מס' הדרך
- קו בנין
- רוחב הדרך

מצב מאושר
קנ"מ 1:2500

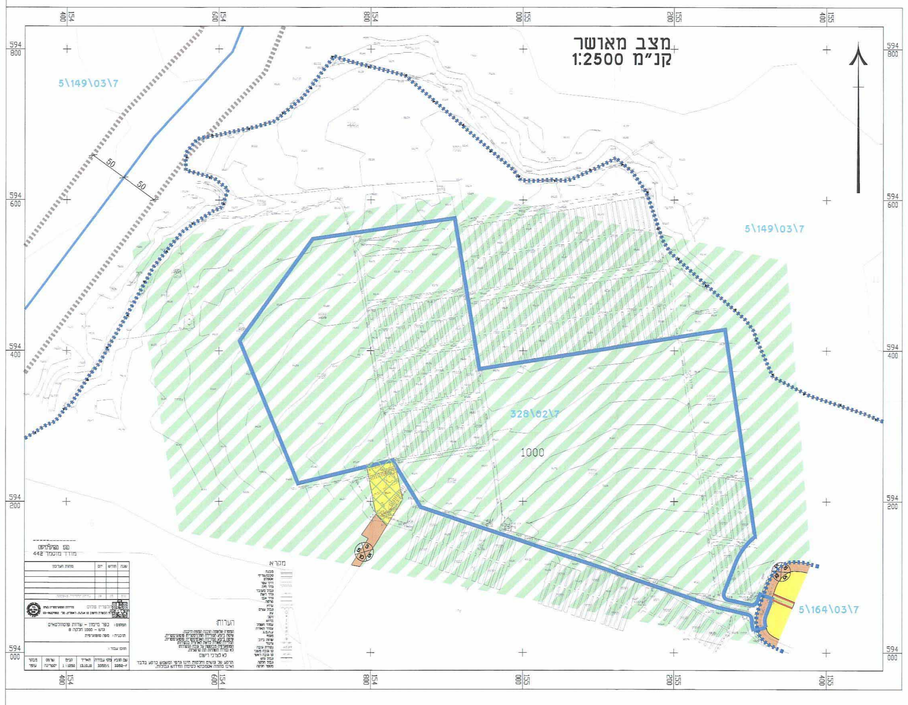

מקרא מצב מאושר

- גבול תכנית
- אזור חקלאי (*)
- דרך קיימת (*)
- אזור מגורים בישוב חקלאי (*)
- בית עלמין (*)
- שביל לחולכי רגל (*)
- ציר נחל
- תחום השפעה
- גבול גוש
- מספר גוש גוש 1000
- מספר חלקה
- מס' הדרך
- קו בנין
- רוחב הדרך

(*) יעוד שאינו עפ"י מבא"ת השנה 2006

תרשים סביבה
קנ"מ 1:20,000

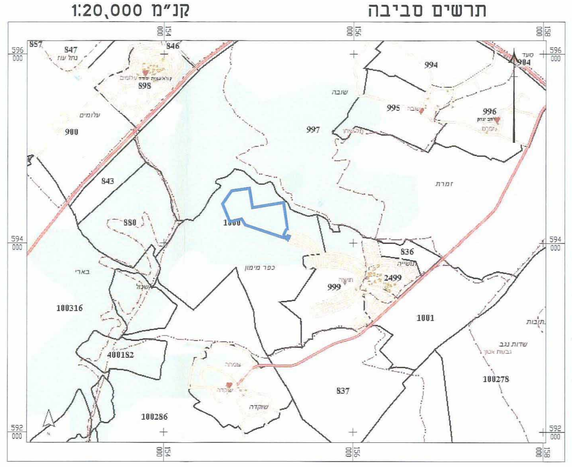

תרשים סביבה
קנ"מ 1:10,000

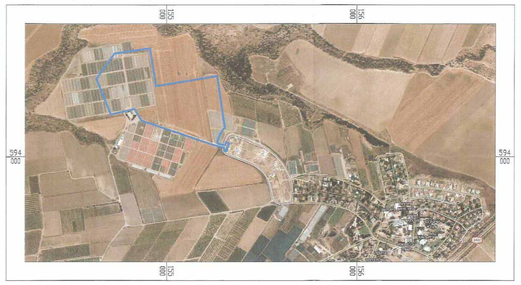

תרשים סביבה לפי תמ"א 35 מרקמים
קנ.מ. 1:100,000

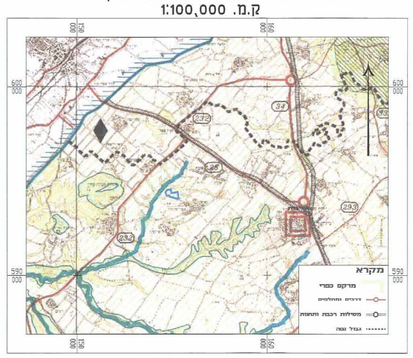

תרשים סביבה על רקע תמ"א 34\ב\3
קנ"מ 1:50,000

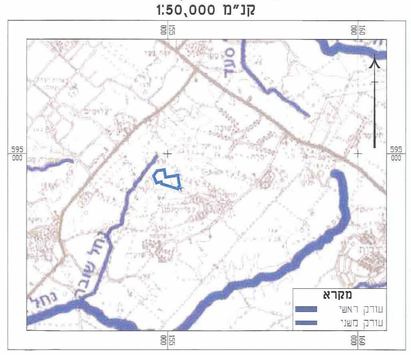

תרשים סביבה על רקע תכניות מאושרות
קנ"מ 1:10,000

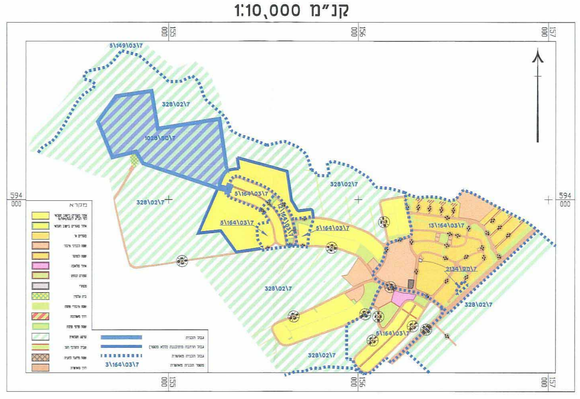

תרשים סביבה עפ"י תמ"מ 14\4
קנ"מ 1:100,000

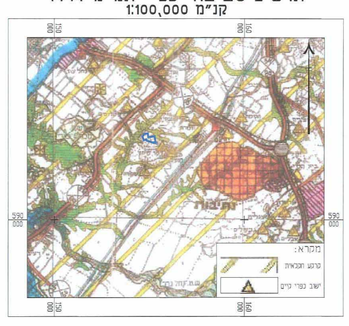

תרשים סביבה לפי תמ"א 35 הנחיות סביבתיות
1:100,000

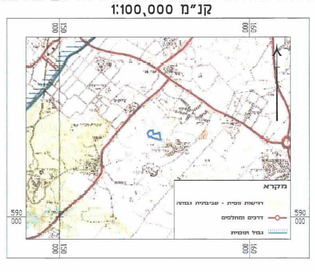

תרשים סביבה לפי תמ"א 22
קנ"מ 1:50,000

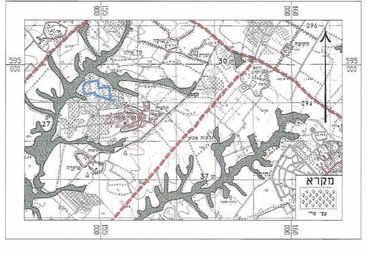
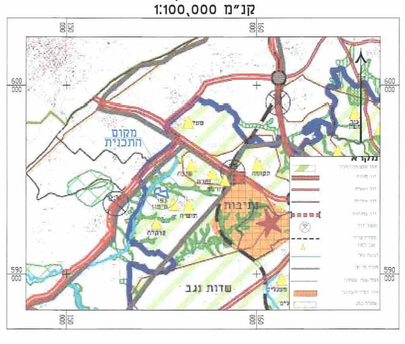
תרשים סביבה על רקע תמ"מ 14\4 שינוי 23
תכנית מופקדת
קנ"מ 1:100,000