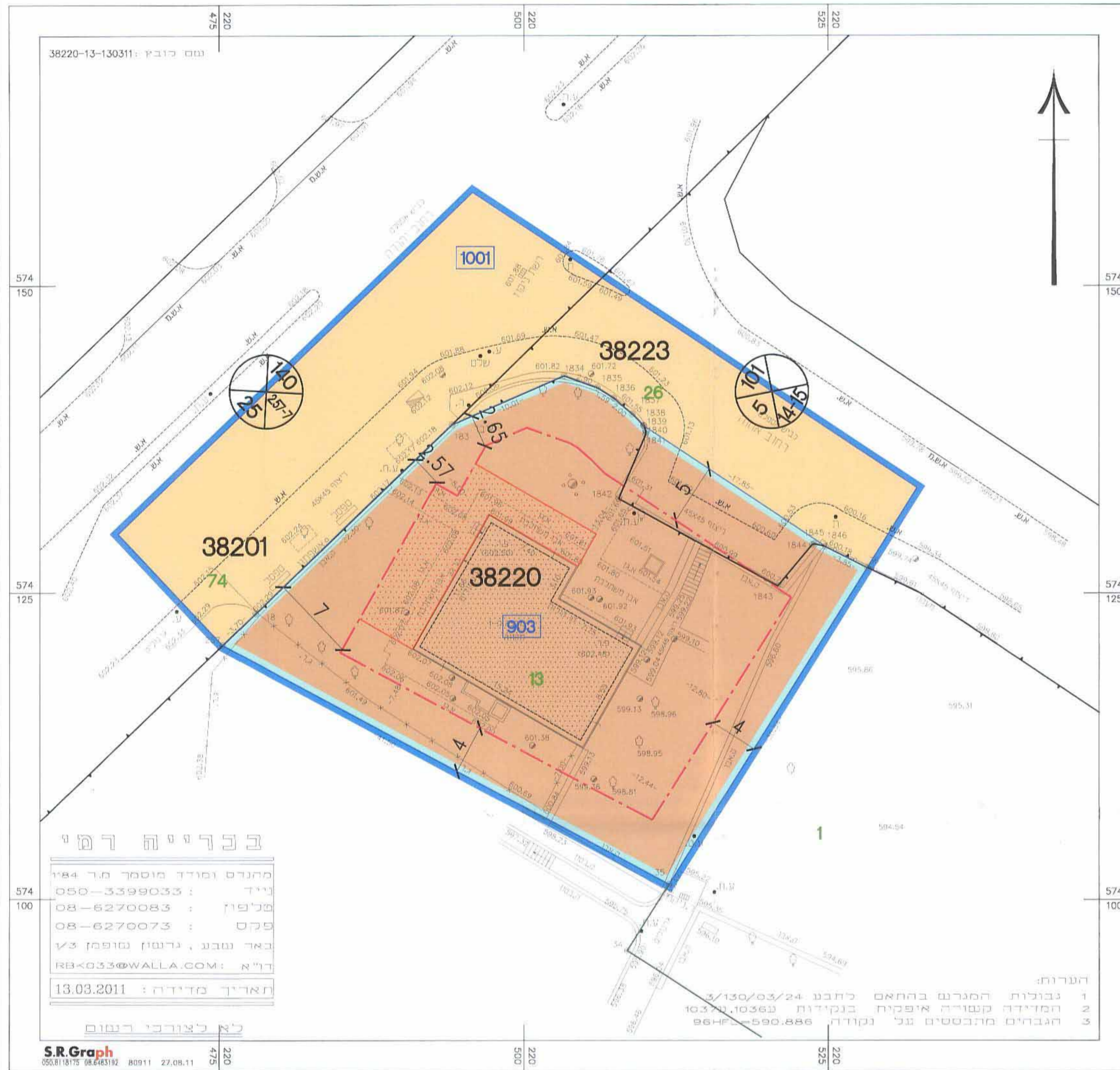


מצב מוצע ק.מ. 1:250



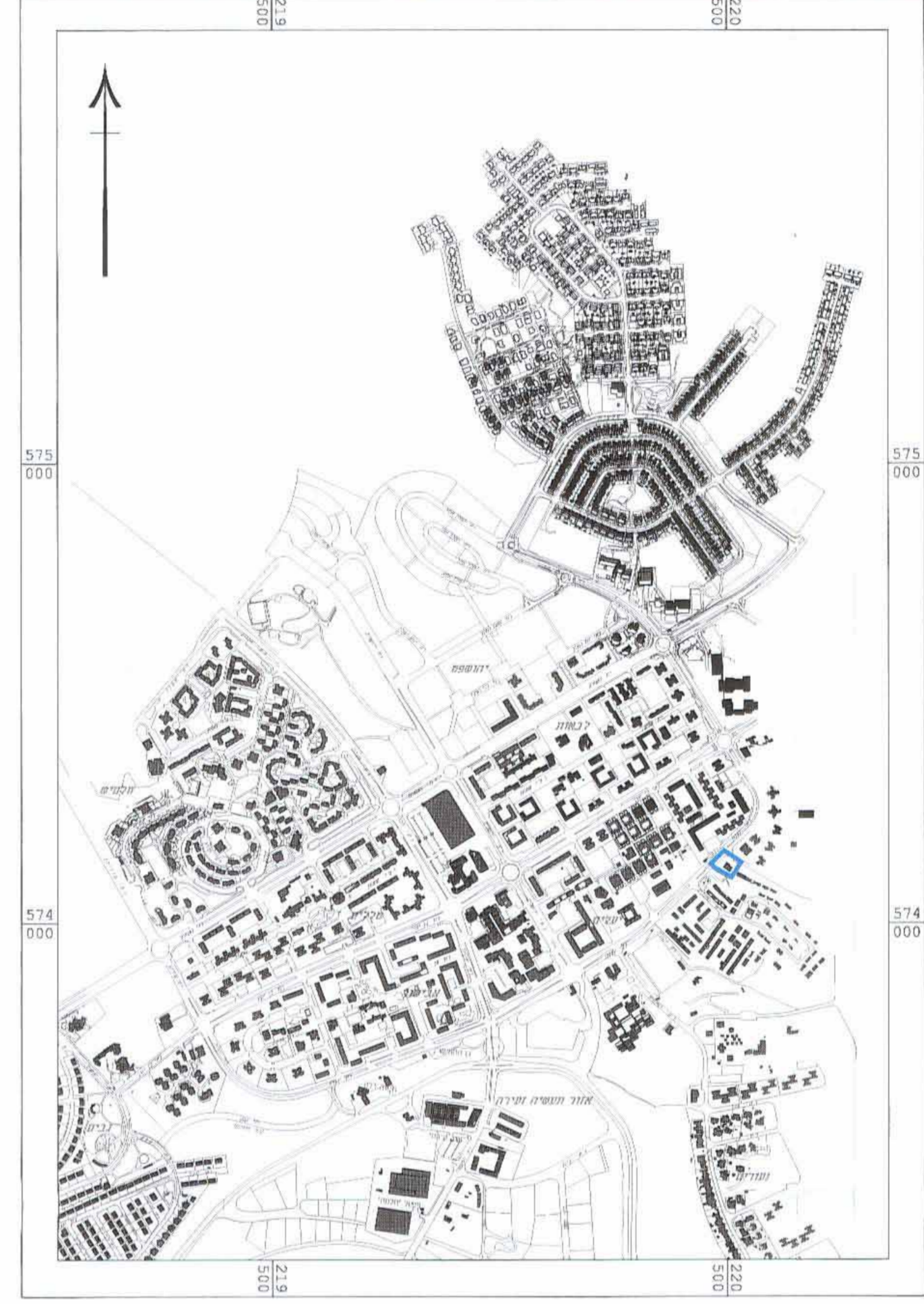
מקרא מצב מוצע

- גבול תכנית
- מבנים ומסדות ומוסדות ציבור לדת
- דרך מאושרת
- גבול תא שטח ומספרו
- מספר גוש
- מספר חלקה
- קו בנין
- מבנה קיים
- מבנה מוצע
- מס' הדרך
- רוחב הדרך
- קו בנין

טבלת תאי שטח מצב מוצע

מספר חלקה	מספר תא שטח	ייעוד
74	903	מבנים ומסדות ציבור לדת
13	1001	דרך מאושרת
1,875		סה"כ

תרשים התמצאות כללית ק.מ. 1:10,000



תכנית מס' 24\מק\2054

שינוי קו בנין - מקווה ברחי יהודה 19, ערד

תשריט
22-12-2011
מחלקת הנדסה

איחוד וחלוקה	סכנות ראשית	סוג התכנית	היתרים או הרשאות
ללא איחוד וחלוקה	ועדה מחוזית	תכנית מפורטת	תכנית שמכוחה ניתן להוציא היתרים והרשאות

מחזור: הדרום
מרחב תכנון מקומי: ערד
רשות מקומית: עיריית ערד
ישוב: ערד
שטח התכנית: 1.875 דונם
קנה מידה: 1:250

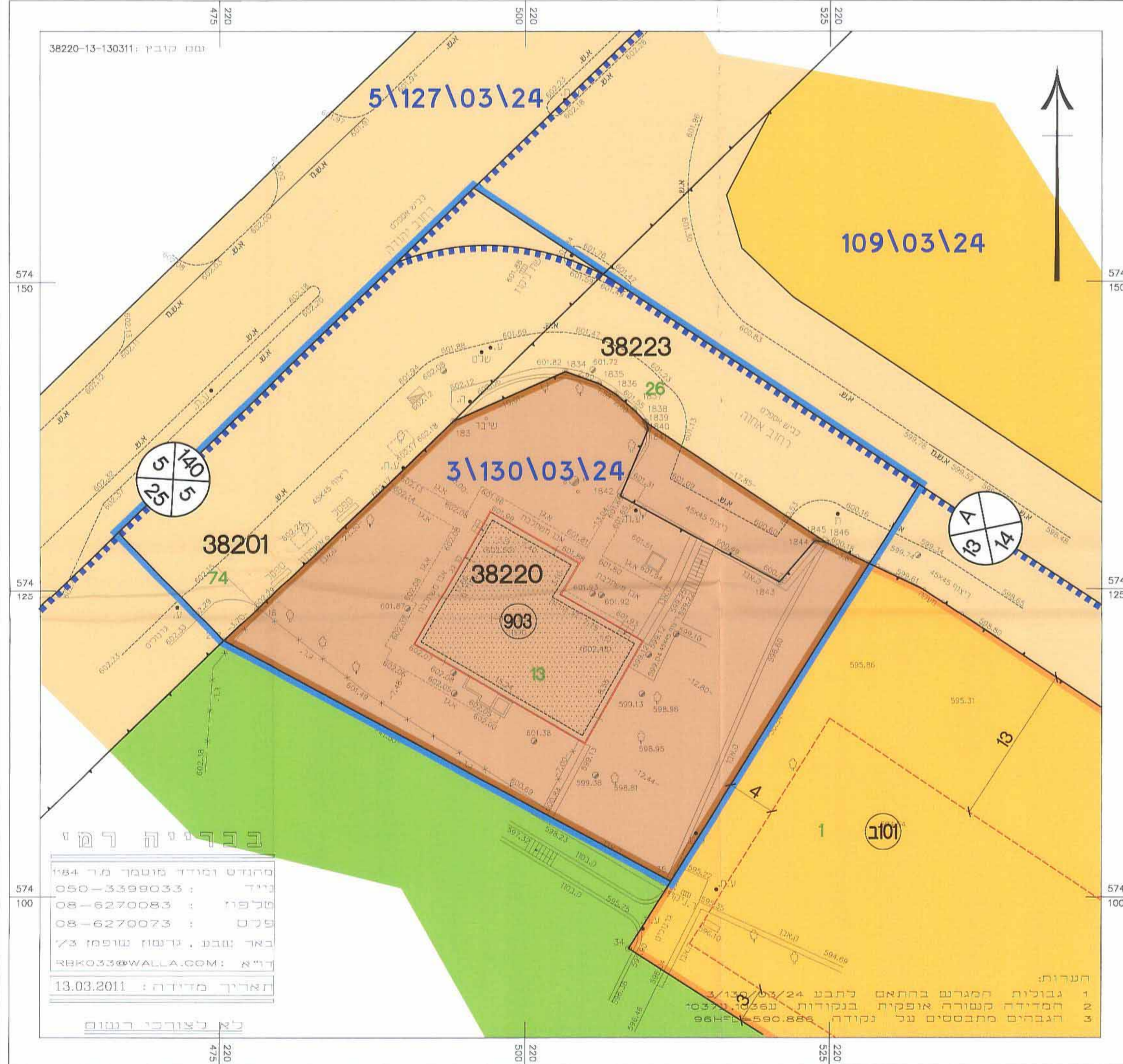
גושים וחלקות בתכנית:

גוש	סוג הגוש	חלקי הגוש	חלקות בשלמותן	חלקי חלקות
38201	מוסדר	חלק	-	74
38220	מוסדר	חלק	13	-
38223	מוסדר	חלק	-	26

חותמות מוסד התכנון:

שלב: מינוי תנאים למתן חוקף מהדורה: 1 תאריך: 24.08.11

מצב מאושר ק.מ. 1:250



מקרא מצב מאושר

- גבול תכנית
- גבול תכנית מאושרת
- שטח לבניני ציבור
- אזור מגורים א'
- אזור מגורים מיוחד
- שטח ציבורי פתוח
- דרך מאושרת
- מספר גוש
- מספר חלקה
- מספר מגרש
- קו בנין
- מבנה קיים
- מס' הדרך
- רוחב הדרך
- קו בנין

תרשים סביבה קרובה ק.מ. 1:5000



שמות וחתימות:

שם ומניש התכנית	ת.ד. מס. ערד	טל. 08-9951731	טל. 08-9951666
יוסוף ח'אניס	ערד	08-9951731	08-9951666
בעל ענין בהרשאת	מנהל מקרקעי ישראל	רח' הרקוזה 4, באר-שבע	08-6264221 / 08-6264219
עורך התכנית	א. פוקש, אדריכלית, מס' רישון 25414	ת.ד. 882 ערד, 89104	טל. 08-9953567 / 08-9956802
מודד	מ. בכרייה רמי - מהנדס ומודד מוסמך	מ.ר. 1184	טל. 08-6270073 / 08-6270083

הצהרת המודד

הרני מצהיר בזאת כי מידית המפה והמסופגות רמזות רשע לתוכנית זו. נערכה על ידי ביום 13.03.2011 והיא הוכנה לפי הוראות טורח מדין ובהתאם לנורמות והתקנות המורידים שבתוקף-דיוק ובהתאם להוראות מדינה אנליטית מסלול בידוח תחיל כנכלל בהתאם.

שם המודד: מ. בכרייה רמי
מספר רישון: 1184
תאריך: 13.03.2011