

משרד התכנון והבניה
משרד הפנים-מחוז הדרום
ת.ד. 901
נתקבל

תכנית מס' 32\107\02\26
מגורים במגרש מס' 313
רחי מעגל הזוגן 1451\2, שכי שקד, ירוחם

איחוד וחלוקה	סמכות ראשית	סוג התכנית	היתרים או הרשאות
ללא איחוד וחלוקה	ועדה מחוזית	תכנית מפורטת	תכנית עגיתן מכוחה לרוציא היתרים או הרשאות

מחוז : דרום
מרחב תכנון מקומי : ירוחם
רשות מקומית : ירוחם
ישוב : ירוחם

שטח התכנית : 0.184 ד'
קנה מידה : 1 : 250

גושים וחלקות בתכנית:

גושים		חלקות	
מספר גוש	סוג גוש	חלקי חלקות	חלקות בשלמותן
39608	מוסדר	23,81	

שלב : מילוי תנאים למתן תוקף מהדורה 1 : תאריך: 01.02.2012

חותמות מוסדות התכנון :

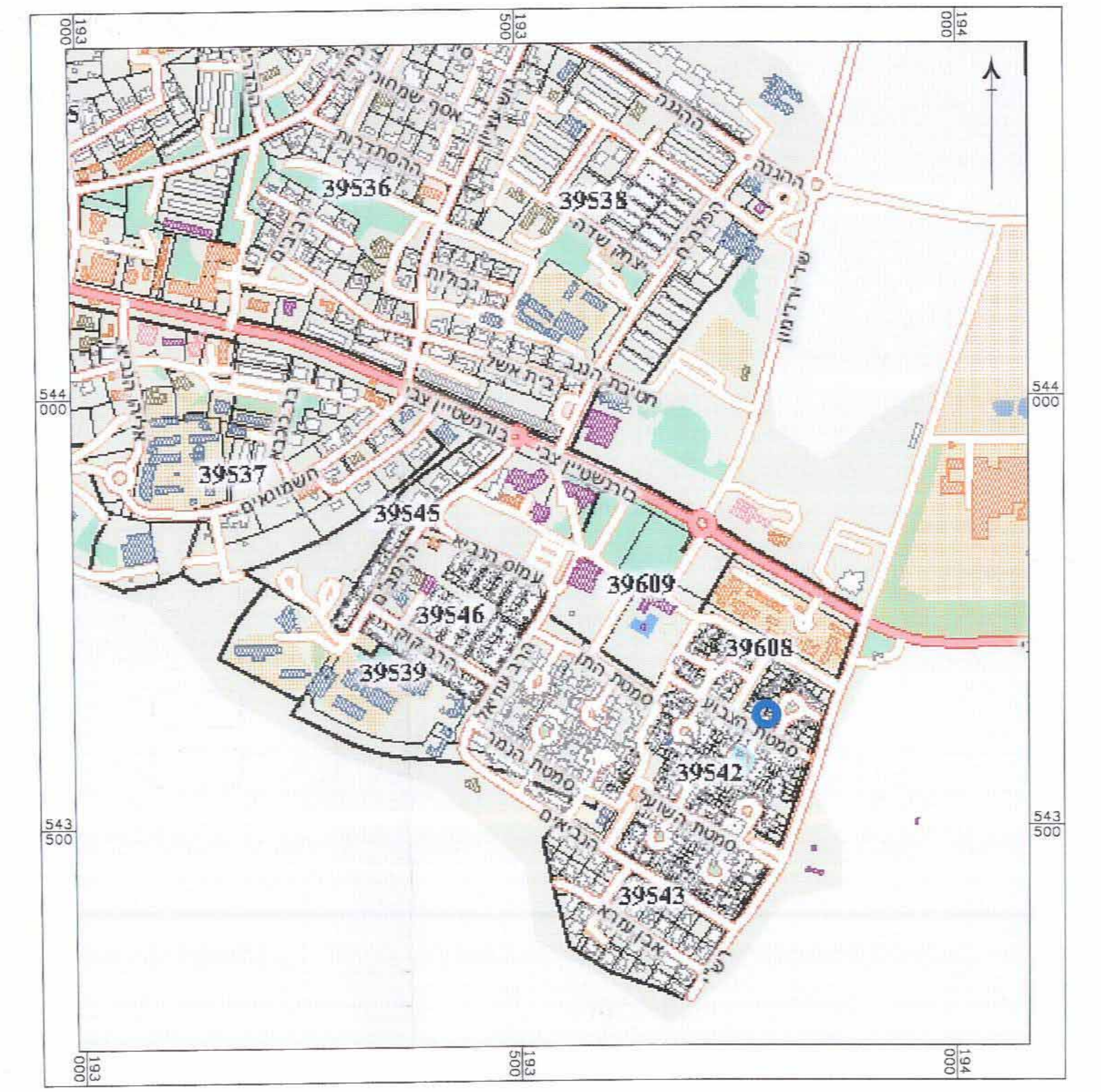
שמות וזחיתמות :

תאריך	זחיתמה	שם ומספר תאגיד / שם רשות מקומית	מספר זחית	שם פרטי ומספחה	מניח התכנית	בעל בענין בקרקע	עורך התכנית	מודד
			023505811	אמטלם אורלי		בעל		
		מנהל מקרקעי ישראל	023505811	אמטלם אורלי		זוכר		
02.02.12		לימבצקי כוליה	312988298	נמליה לימבצקי			עורך התכנית	
		חוצה רגלב בע"מ	033918772	יוסף בכרייה ראמי			מודד	

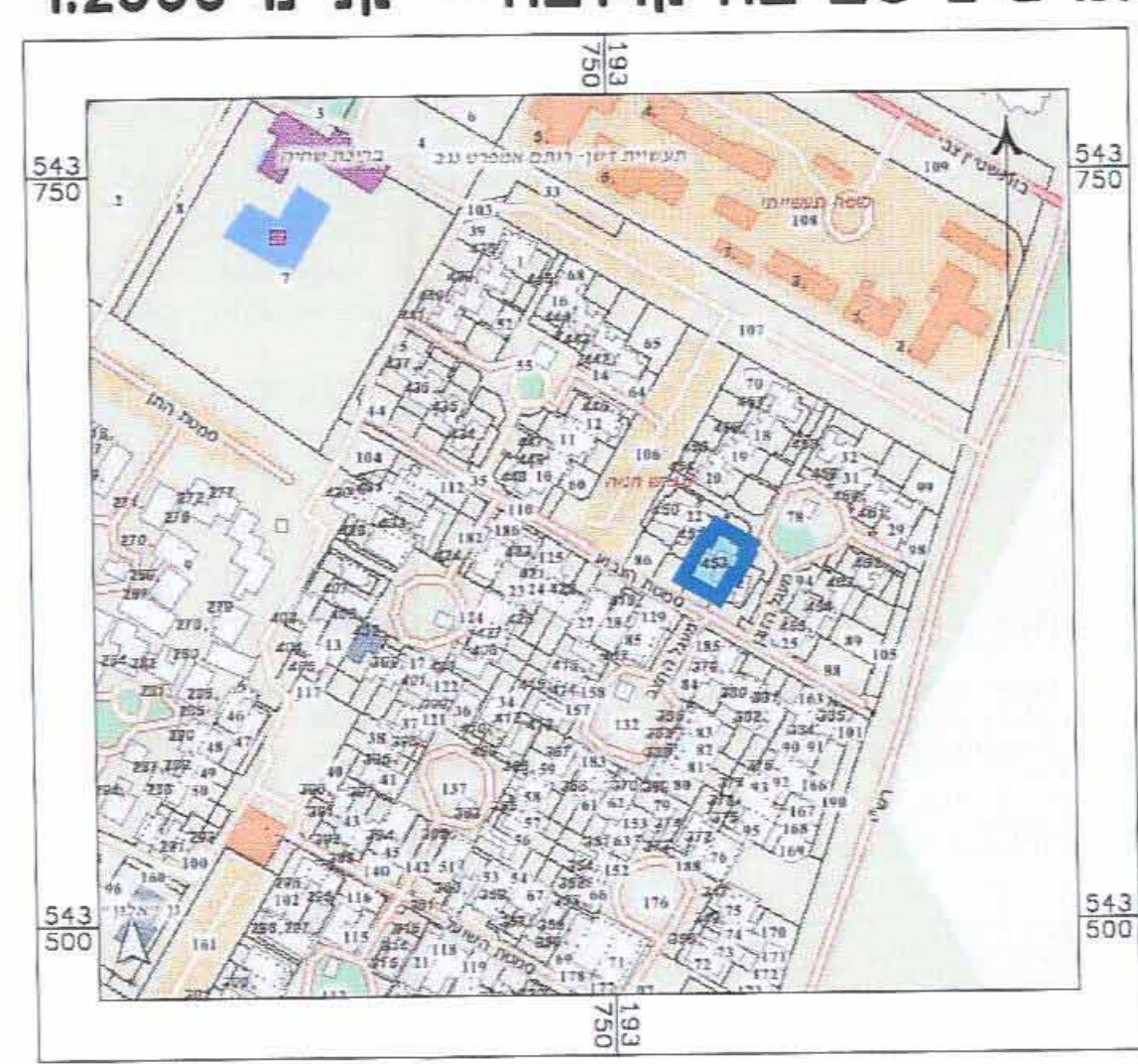
הצהרת המודד :

הריני מצהיר בזאת כי מדירת המפה המפורטת/המצבית המהווה רקע לתכנית זו, נערכה על ידי ביום: 29.03.09 והיא נכונה לפי הוראות נוהל מבאית נכרתאם לחודאות החוק ולתמונת המודדים שבתוקף. דיוק הקו הכחול והקדסטר: מדידה אנליטית מלאה ברמת תציר (כולל גמר ובחול).
יוסף בכרייה ראמי 1184
שם המודד מספר רישיון
תאריך חתימה

תרשים סביבה קנ"מ 1:5000



תרשים סביבה קרובה קנ"מ 1:2500



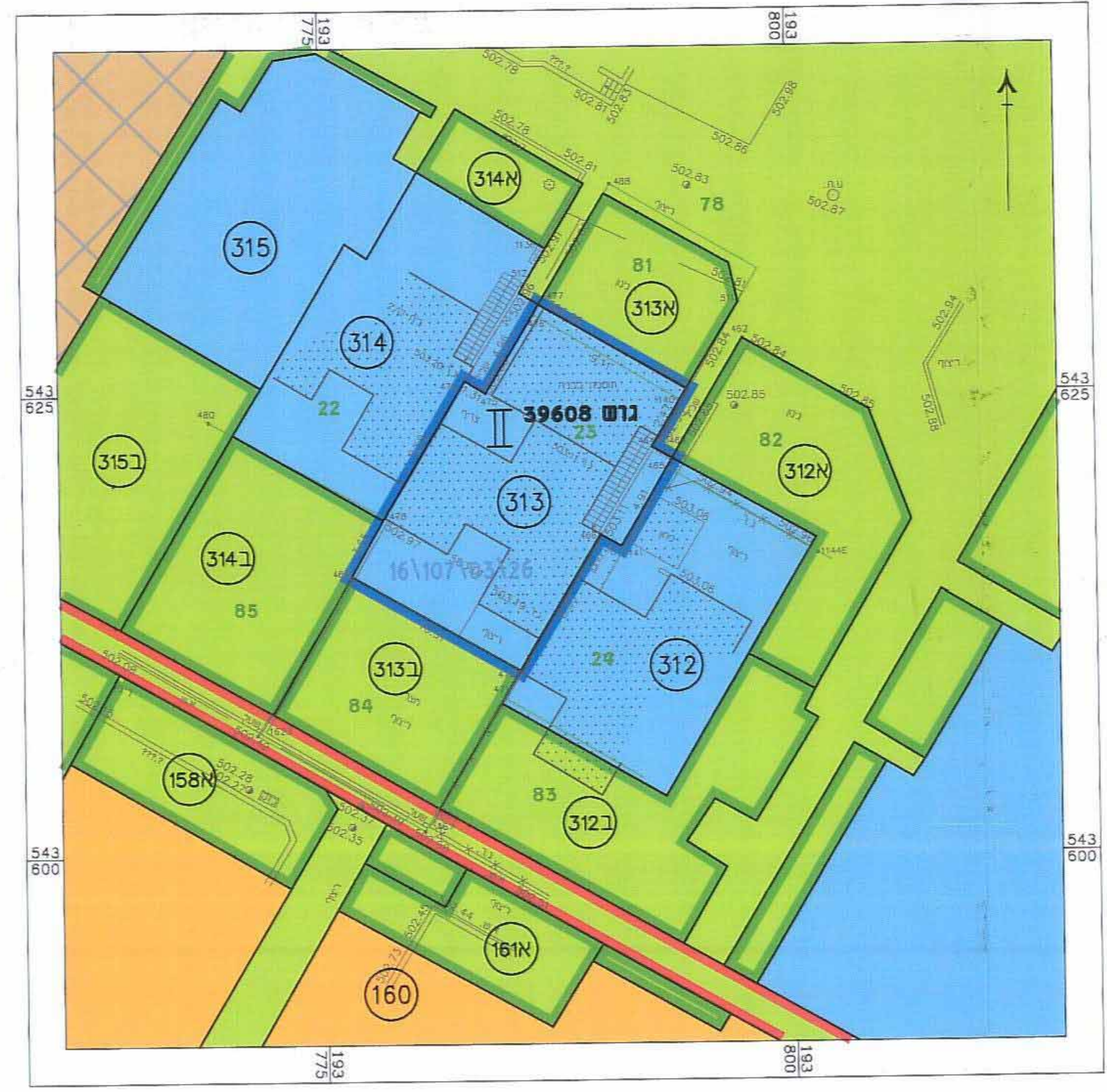
מקרא מצב מאושר

- גבול התכנית
- אזור מגורים ב' (ש' יעד שאינו לפי מבאית)
- מבנה קיים
- 313 מס' וגבול מגרש
- 23 מס' וגבול חלקה
- 39608 מס' גוש
- II מס' קומות מירבי

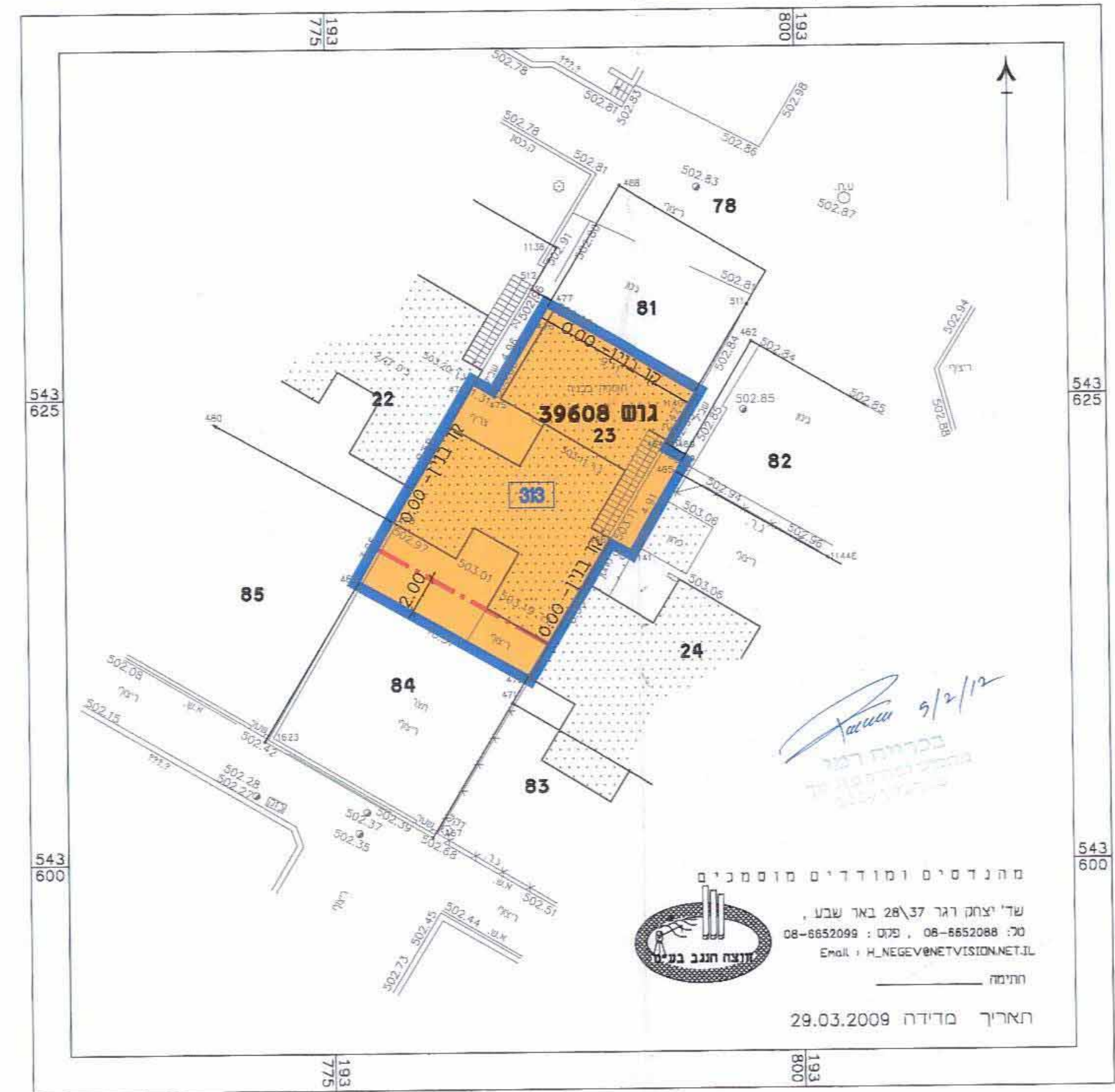
ענדי קרקע מחזי לגבולות התכנית

- אזור מגורים א' (ש' יעד שאינו לפי מבאית)
- חניה ציבורית קיימת
- שטח ציבורי פתוח
- שטח פרטי פתוח
- שביל רחולכי רגל

מצב מאושר קנ"מ 1:250



מצב מוצע קנ"מ 1:250



- מקרא מצב מוצע**
- גבול התכנית
 - קו בנין
 - מגורים ב'
 - 313 גבול תא שטח ומספרו
 - מבנה קיים
 - 39608 מס' גוש
 - 23 מס' וגבול חלקה

מהנדסים ומודדים מוסמכים
ע"י יצחק רובי 28\17 באר שבע,
טל : 08-6852088, פקס : 08-6852089
E-MAIL : H_NEGEV@NETVISION.NET.IL
החתימה
תאריך: 29.03.2009