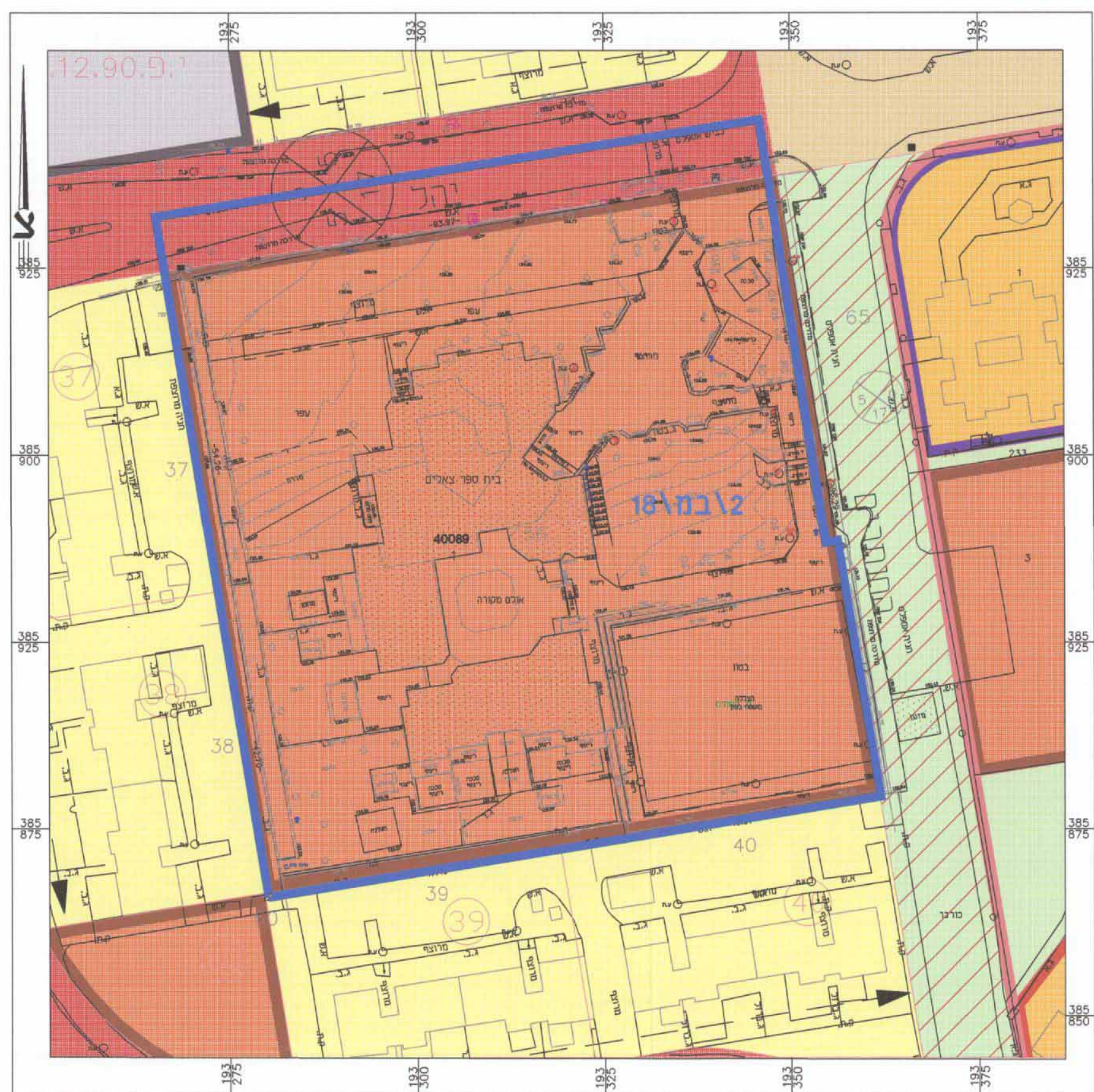
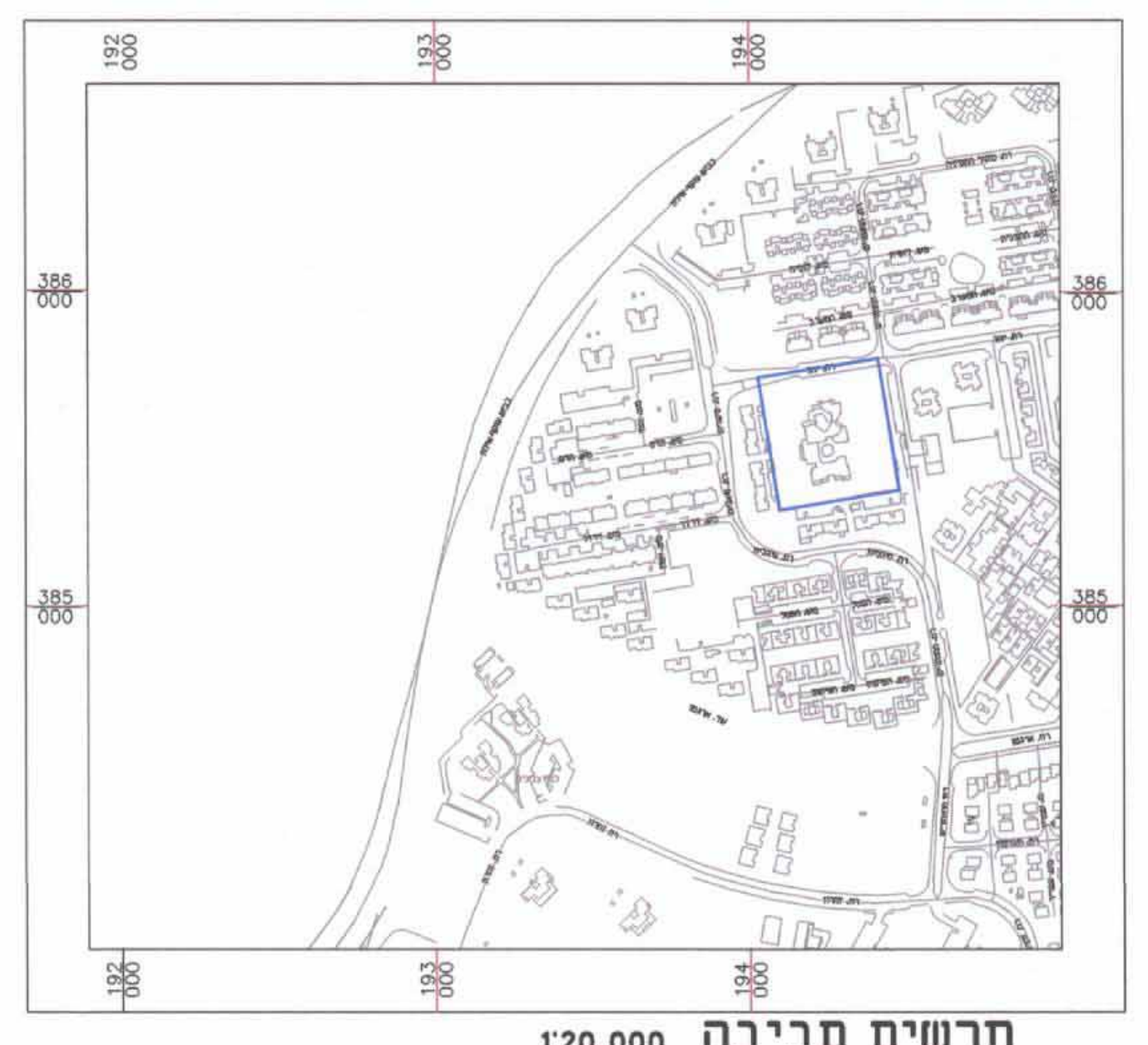


מצב מוצע
1:500

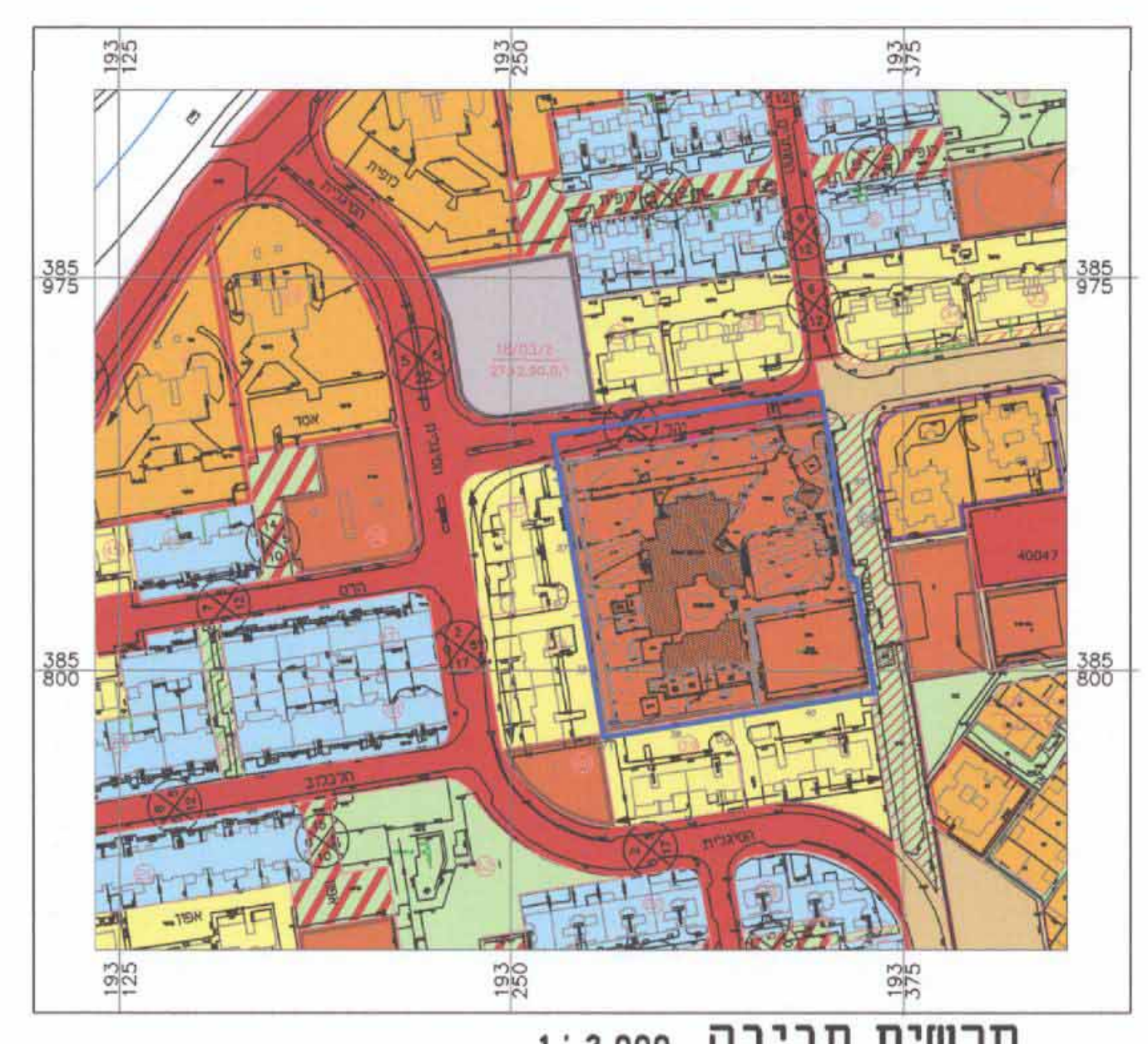


מצב מאושר
1:500

- מקרא מצב מאושר**
- גבול החנייה
 - מספר תכנית
 - מגורים ג
 - מגורים ב
 - מגורים ג
 - שטח לכניסה ציבור
 - שטח
 - דורך מאושרת
 - דורך מוגעת
 - דורך לכיסול
 - דורך משלכת
 - מגנה סיום
 - מספר גוש 40089
 - מספר ארצה 1
 - מספר מרצע 58
 - מס הדרך
 - דו בניין
 - דוחב הדרך



תרשים סביבה 1:20,000



תרשים סביבה 1:2,000

תכנית מס' 2/מק/490

בית ספר צאלים, אילת

תכנית מפורטת

תשריט

איחוד וחלוקה	מסמכת ראשית	אופי התכנית
-	תכנית עניינית מכוחה לרצוא רותרים	

מחזור : דרום
מרחב תכנון מקומי : אילת
רשות מקומית : אילת
ישוב : אילת
שטח התכנית : 10.08 דונם
קנה מידה : 1:500

גרשים וחלוקות בתכנית:

גוש	סוג הגוש	חלקות בשלמתן	חלקי חלוקות
40089	מוסדר	1	7

חוזמות מוסד התכנון :

שלב: הגשה מהדורה: 2 תאריך: 01/2012

שמות וחתימות:

יום התוכנית	08.01.2012	בית ספר צאלים, אילת
מגיש התוכנית	08.01.2012	ד"ר 5, שכונת צאלים אילת
בגל עניין בקרקע	08.01.2012	עיריית אילת
עורך התוכנית	08.01.2012	מנהל תכנון ועדסה, עיריית אילת
מודד	08.01.2012	מנהל מוקדטי ישראל ואחרים
	08-6367369	ר.ת.א. אילת
	08-6323922	ת.ד. 200 אילת

הצהרת מודד

הר"י מסדיר בזאת כי מדידת המפה והתשריט / המבנית המוצגת רכע תכנית זו, נערכה על ידי ביום: 15.11.11 והיא נכונה לפי הראות מול מבאית ובהאש

15.11.11
 מספר רישוי: 017
 חתימה: [Signature]
 תאריך: 15.11.11

תעודת מקומית צאלים
 06/02/12
 28.02.12
 נתקבל