6006881

תכנית מס'/7/מפ/1021

מתקן פוטו-וולטאי - קיבוץ דביר

לשכת התכנון המחוזית משרד הפנים-מחוז דרום 07.05.2012 נתקבל

תשריט

סוג התכנית	איחוד וחלוקה	סמכות ראשית	היתרים או הרשאות
תכנית מפורטת	ללא איחוד וחלוקה	ועדה מחוזית	תכנית שניתן מכוחה להוציא היתרים או הרשאות

מחוז : דרום
מרחב תכנון מקומי : בני שמעון
רשות מקומית: מ.א. בני שמעון
ישוב: דביר

חוק התכנון והבניה, התשכ"ה - 1965
משרד הפנים - מחוז הדרום
הוועדה המחוזית החליטה ביום: 15/4/12
לאשר את התכנית
☒ התכנית לא נקבעה טעונה אישור השר
☐ התכנית נקבעה טעונה אישור השר
29/5/12
יו"ר הוועדה המחוזית — תאריך

שטח התכנית : 111.19 דונם
קנה מידה: 1 :1250

גושים וחלקות בתכנית:

גוש	סוג הגוש	חלקות בשלמותן	חלקי חלקות
100224/1	מוסדר	-	1

לאוניד צ'רניאק — שם המודד
צ'רניאק לאוניד מהנדס מודד מוסמך מ. רישיון 826 — חתימה

שלב: מילוי תנאים למתן תוקף — מהדורה : 1 — תאריך : 23/04/2012

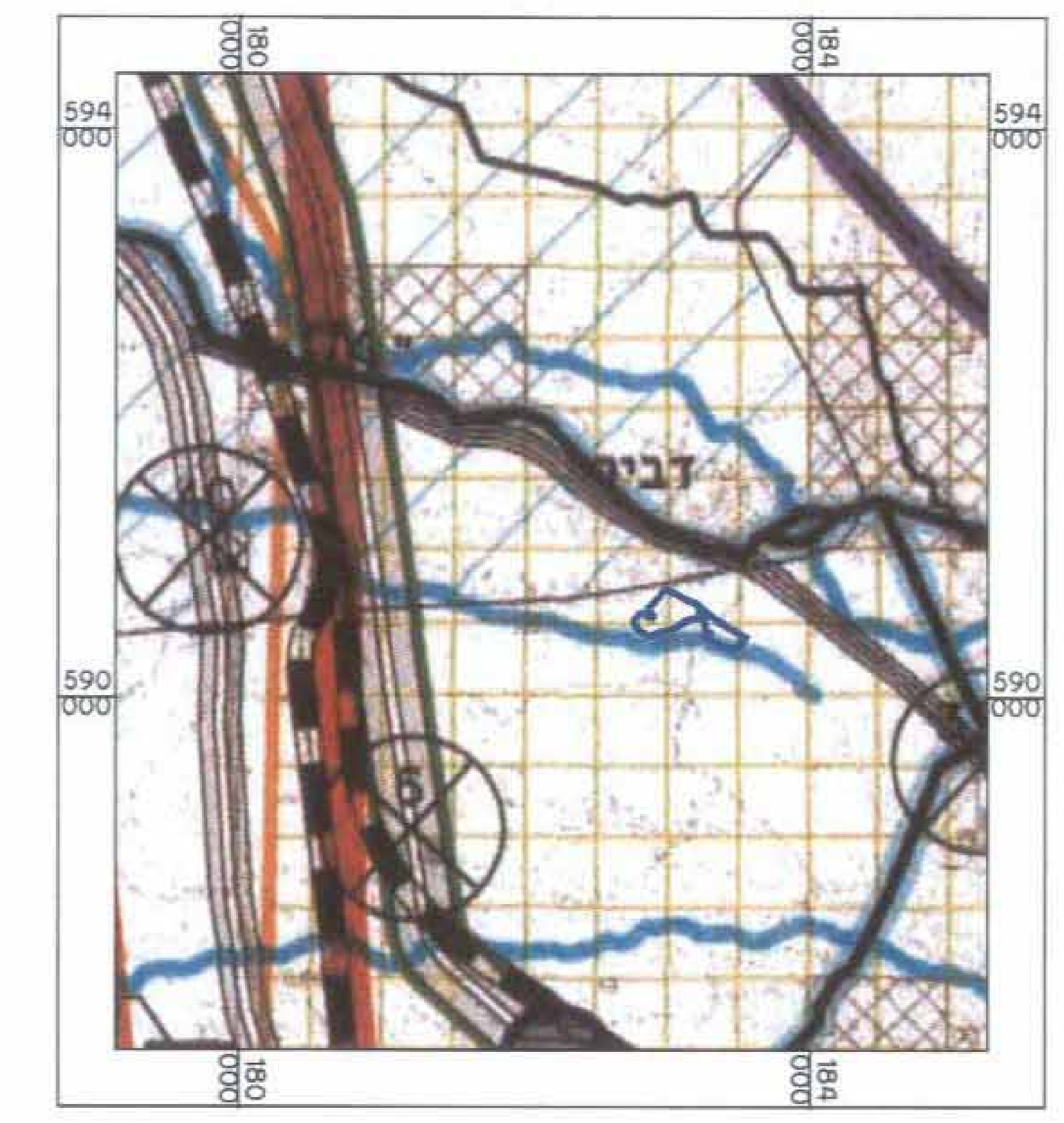

תרשים סביבה על רקע
תמ"א 23\14\4
1:50,000 קנה מידה

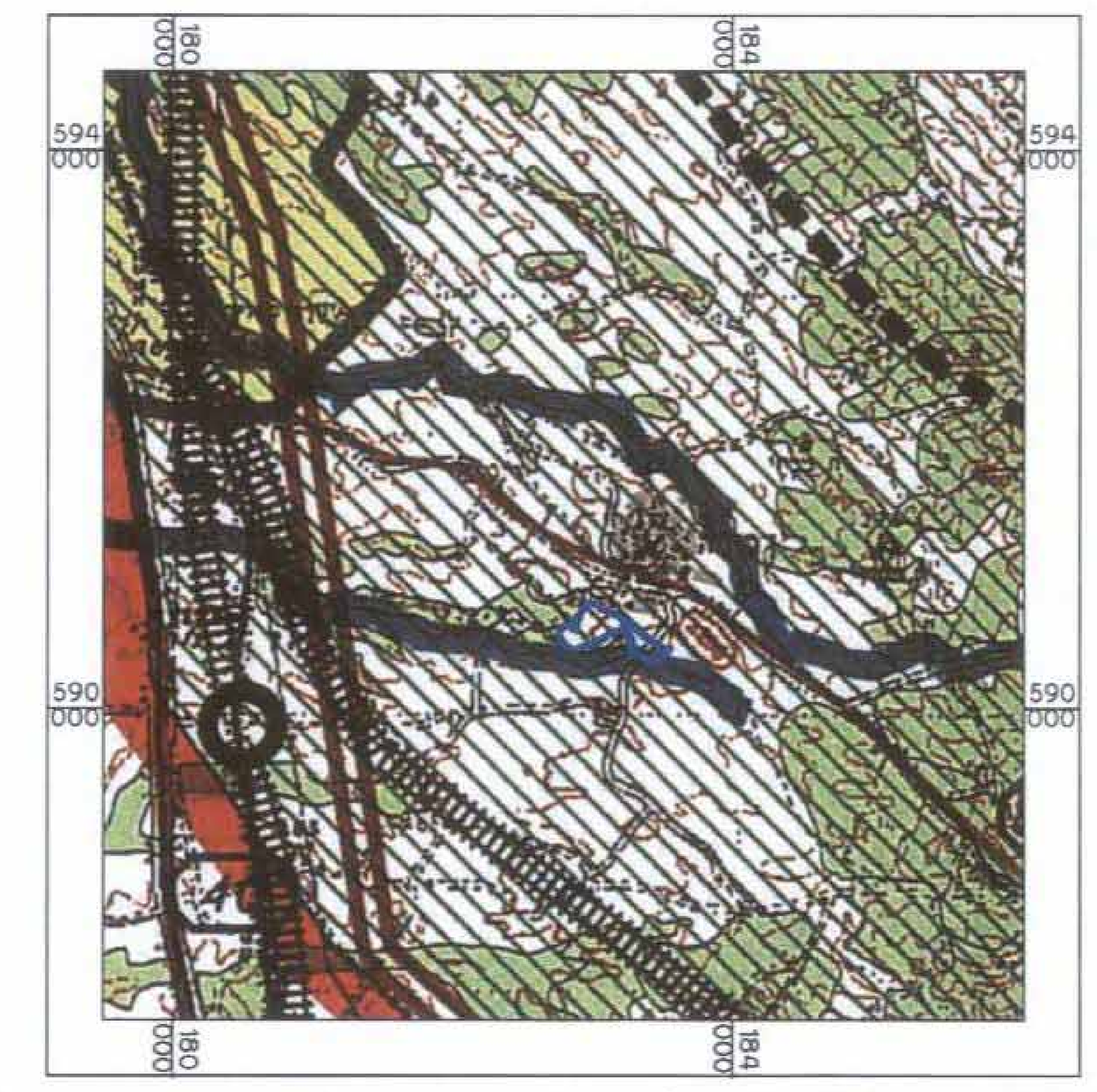

תרשים סביבה על רקע
תמ"א 35-תשריט המרקמים
1:50000 קנה מידה

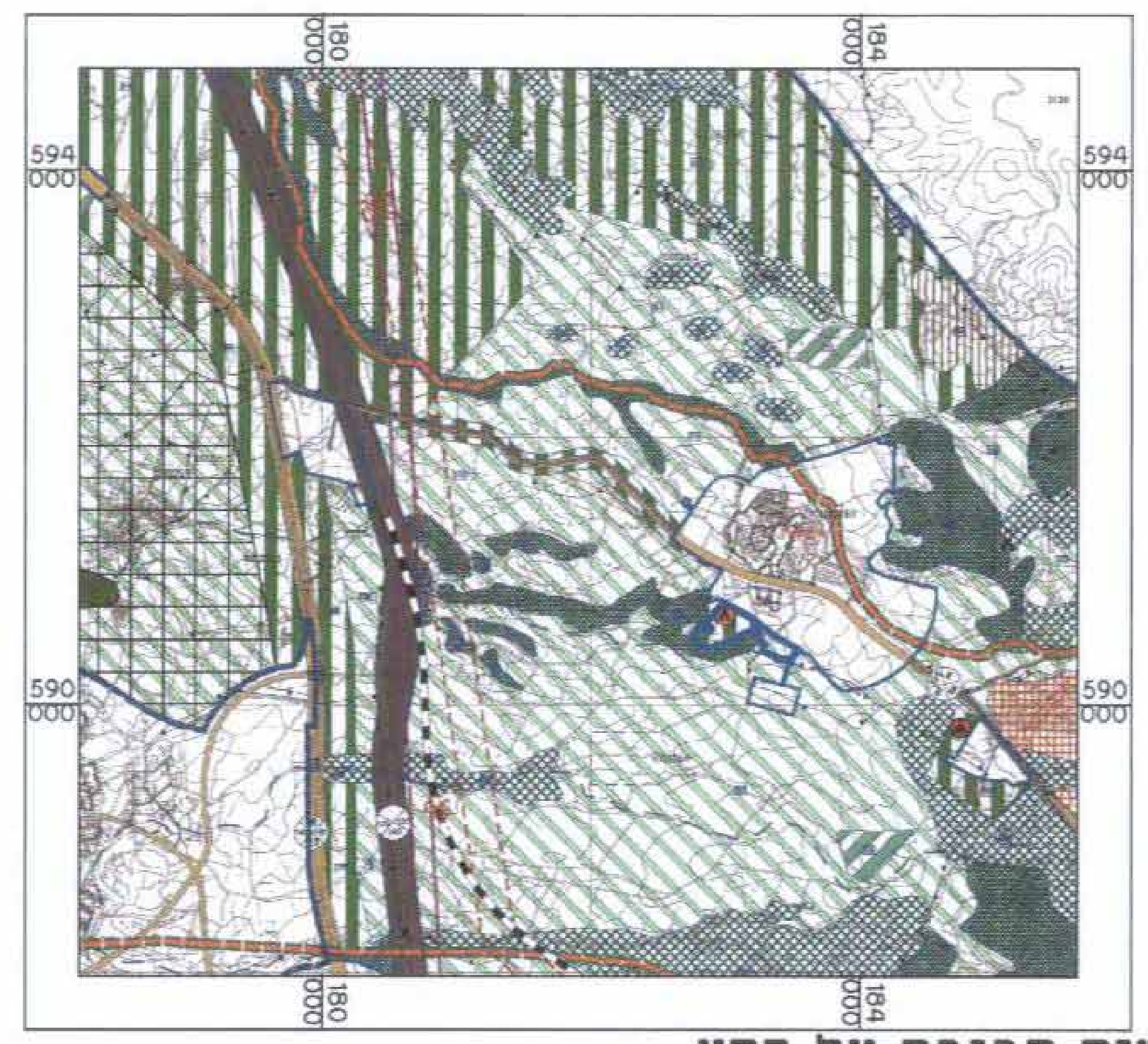

תרשים סביבה על רקע
תמ"מ מס 7\02\305\56 - שטחים פתוחים
במועצה אזורית בני שמעון
1:50000 קנה מידה

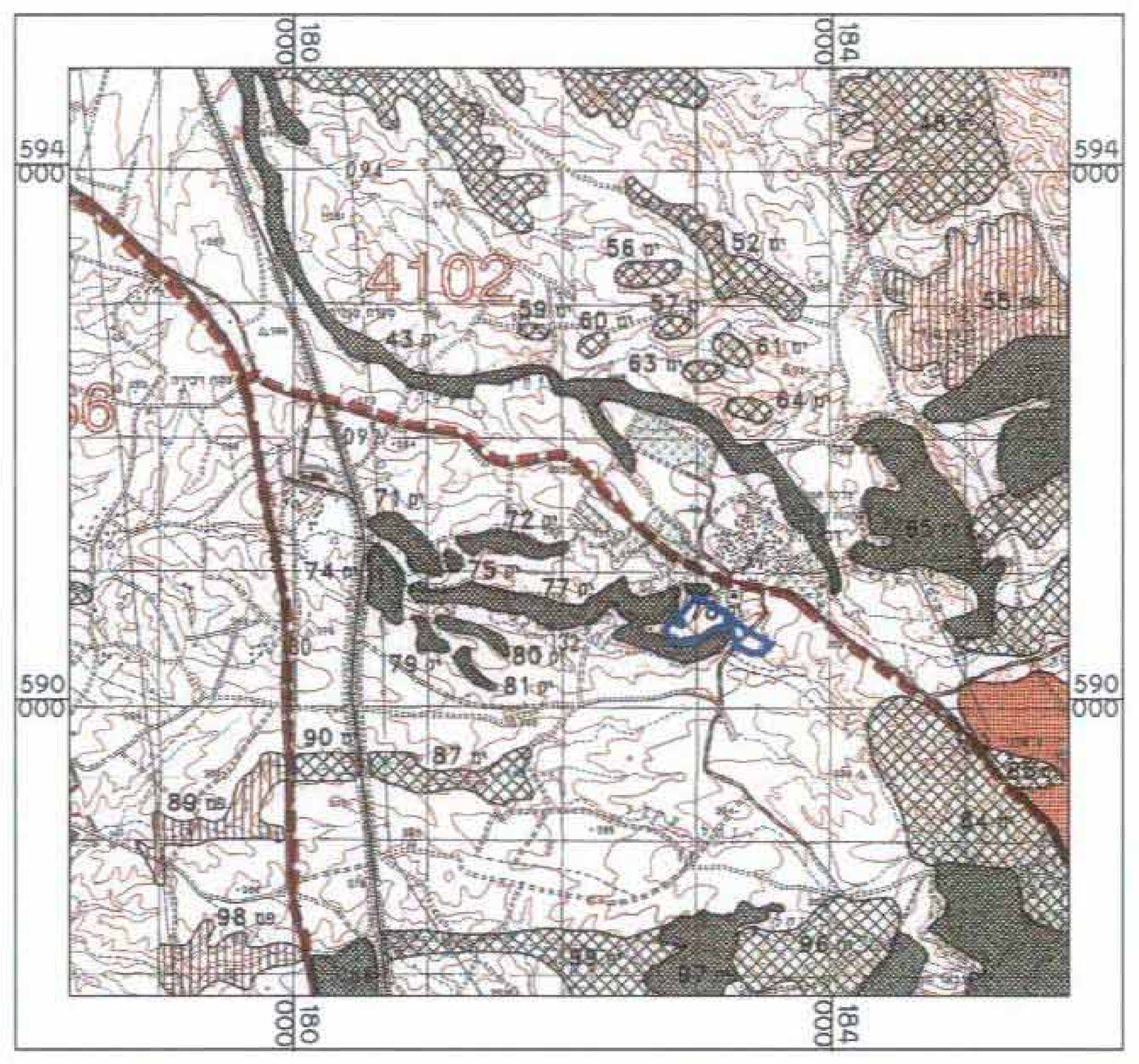

תרשים סביבה על רקע
תמ"א 22
1:50000 קנה מידה

מקרא

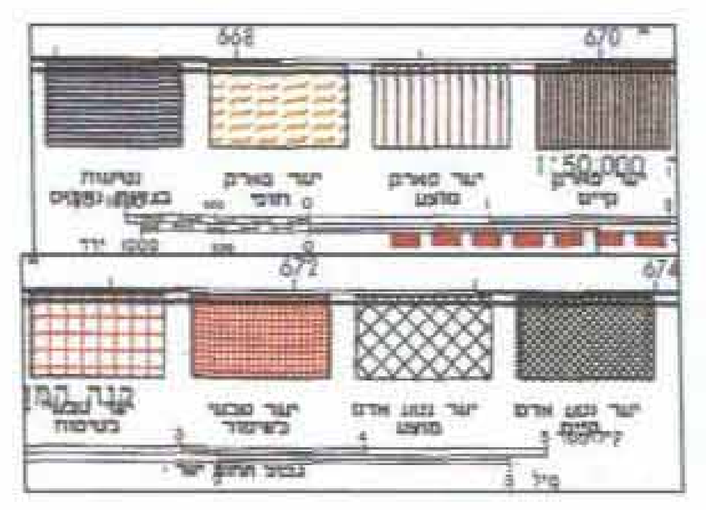

חתימות

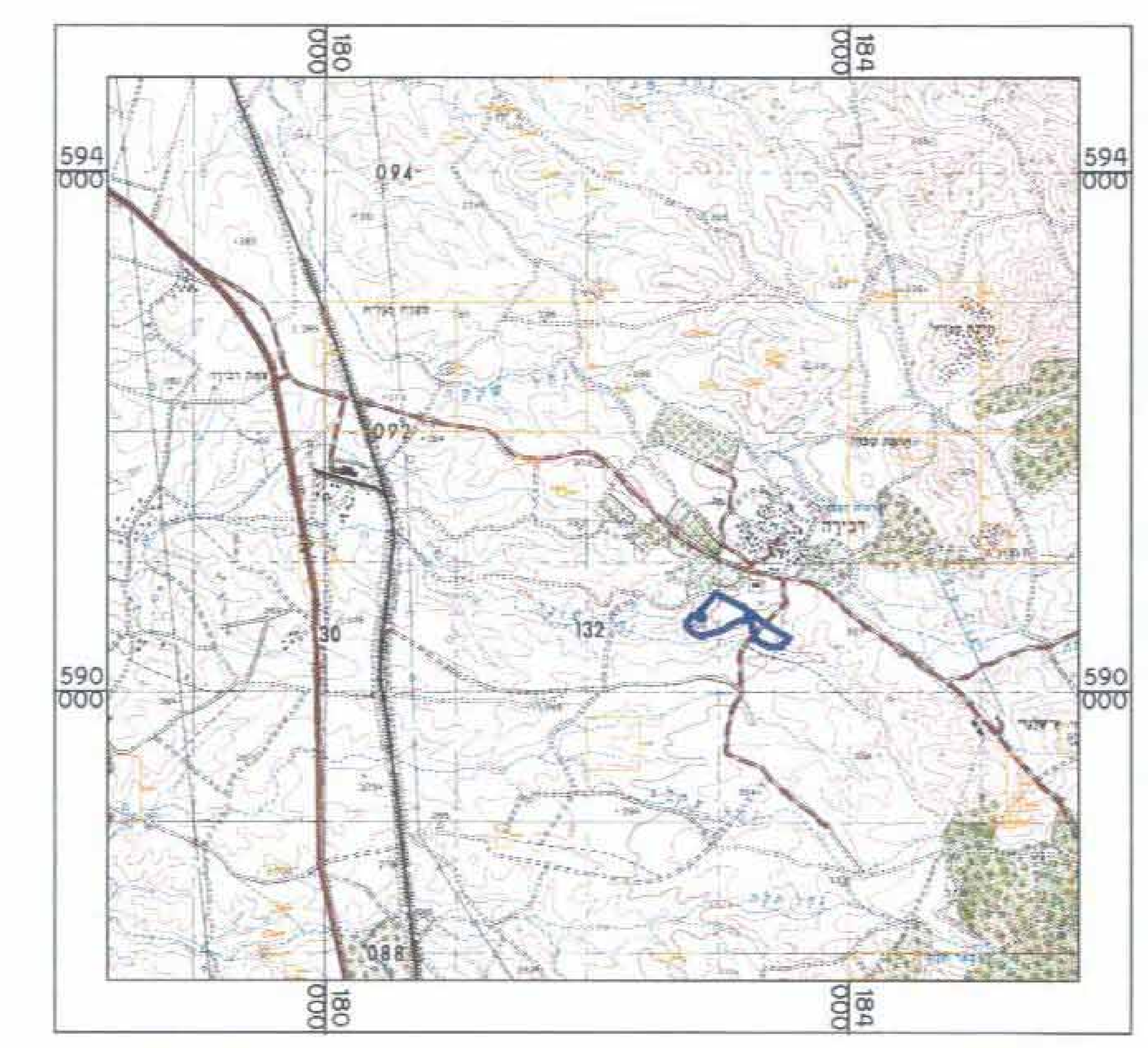

תרשים סביבה הכולל
אתרי עתיקות
1:50,000 קנה מידה

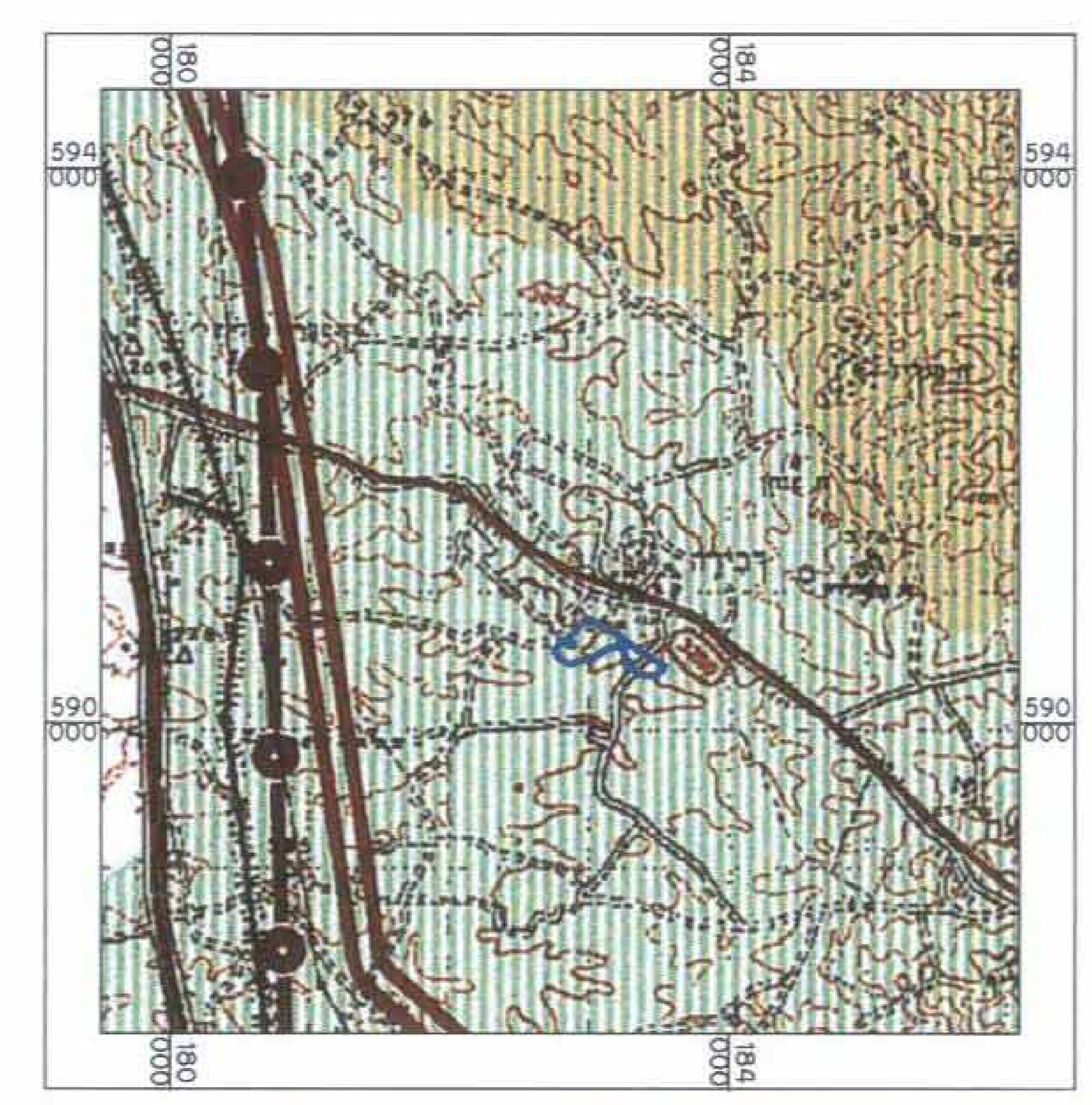

תרשים סביבה על רקע
תמ"א 35 - תשריט הנחיות סביבתיות
1:50000 קנה מידה

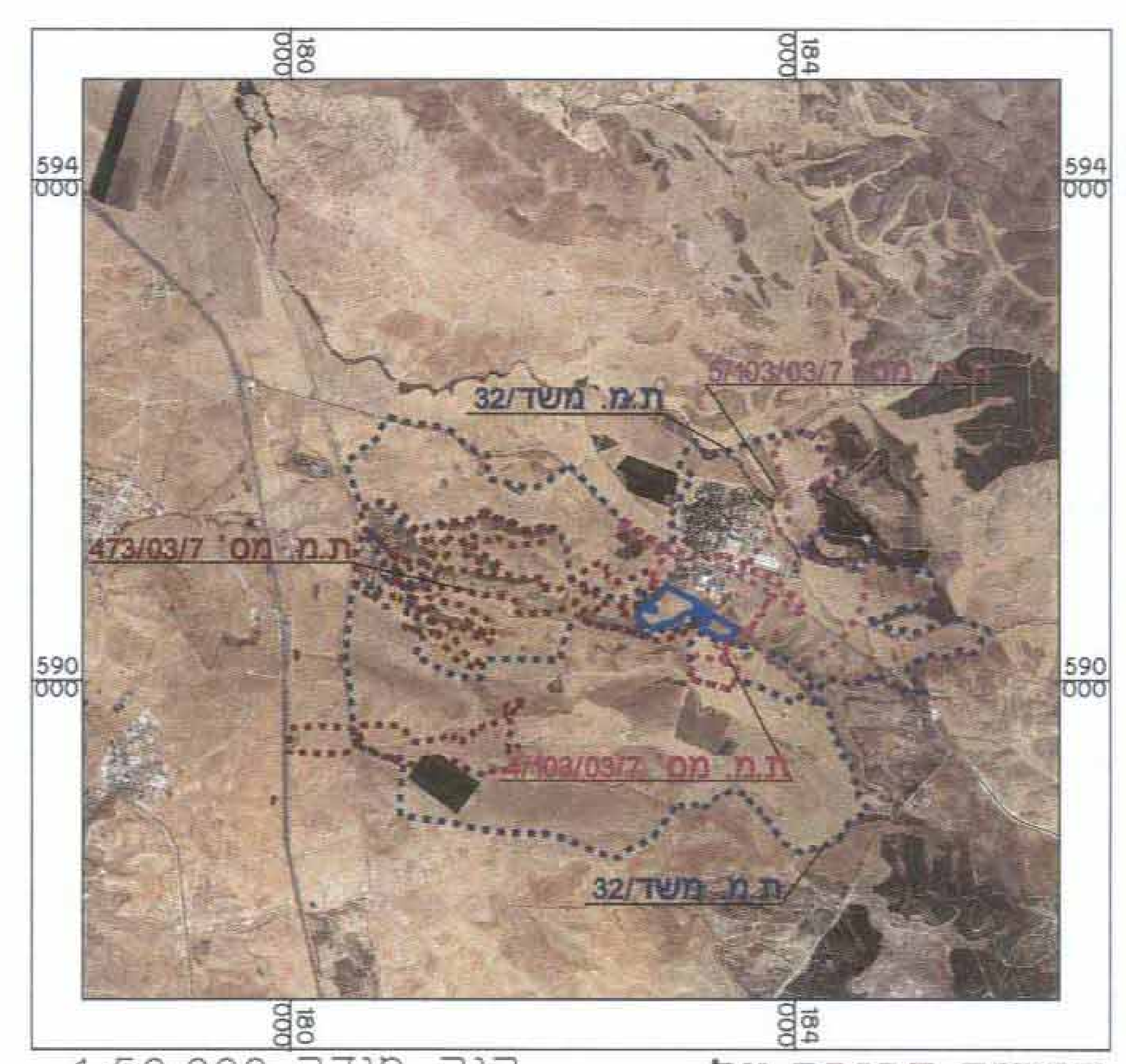

תרשים סביבה על
רקע תצ"א וקומפילציה
תכניות מפורטות מאושרות
1:50,000 קנה מידה

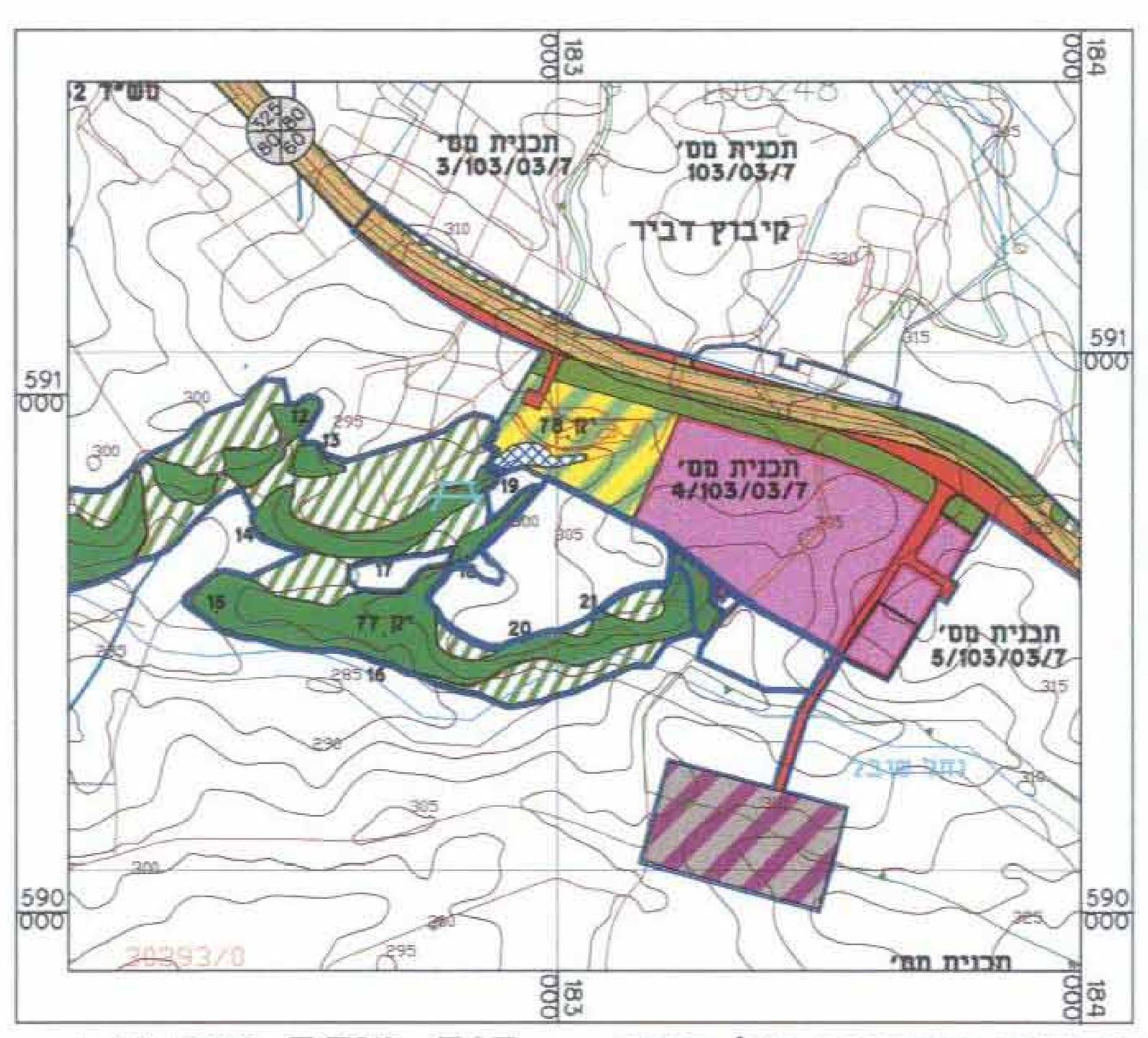

תרשים סביבה על רקע
ת.מ. 7\03\476
1:12,500 קנה מידה

שמות וחתימות :

	שם פרטי ומשפחה	מספר זהות	שם ומספר תאגיד/ שם רשות מקומית	חתימה	תאריך
מגיש התכנית	קבוץ דביר (מורשי חתימה) יאיר לדין גדליה לוטן	0058427109 079377412	קבוץ דביר 570010884	קיבוץ דביר	30.4.12
יוזם התכנית	(מורשי חתימה) יונתן כהן עירא גרין	017607439 314392440	דביר סאן שותפות מוגבלת 550237317	דביר סאן ש.מ. 550237317	30.4.12
בעלי עניין בקרקע	קבוץ דביר (מורשי חתימה) יאיר לדין גדליה לוטן	0058427109 079377412	קבוץ דביר 570010884	קיבוץ דביר	30.4.12
	מנהל מקרקעי ישראל		מנהל מקרקעי ישראל		
עורך התכנית	אדר' אברהם אידלשטיין	069543502	א.ב. מתכננים 511536575	אברהם אידלשטיין אדריכל מס' רשיון 37936	29.4.12
מודד	לאוניד צ'רניאק	307164806	מגה' מדידות גאולוגיה והנדסה בע"מ 512224148	צ'רניאק לאוניד מהנדס מודד מוסמך מ. רישיון 826	30-04-12

הצהרת המודד :

הריני מצהיר בזאת כי מדידת המפה הטופוגרפית/המצבית המהווה רקע לתכנית זו, נערכה על ידי ביום : 07-04-11 והיא הוכנה לפי הוראות נוהל מבא"ת ובהתאם להוראות החוק ולתקנות המודדים שבתוקף. דיוק הקו הכחול והקדסטר: ~~מדידה גרפית~~/ קו כחול (בלבד) ברמה אנליטית/ ~~מדידה אנליטית מלאה ברמת תצ"ר (כולל הקו הכחול).~~

לאוניד צ'רניאק — שם המודד; 826 — מספר רישיון; צ'רניאק לאוניד מהנדס מודד מוסמך מ. רישיון 826 — חתימה; 30-04-12 — תאריך

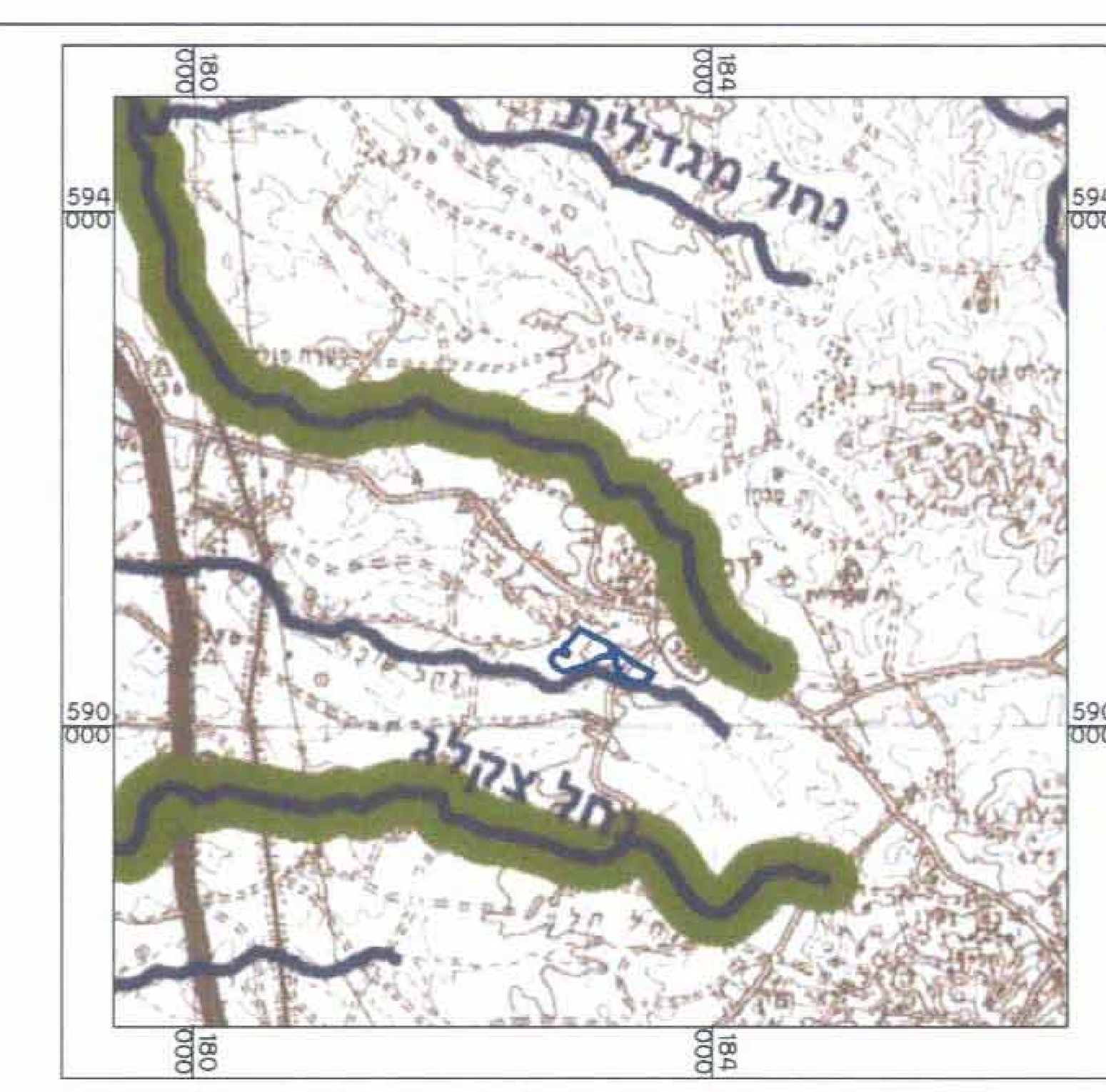

תרשים סביבה על רקע
תמ"א 34\ב\3
1:50,000 קנה מידה

מקרא

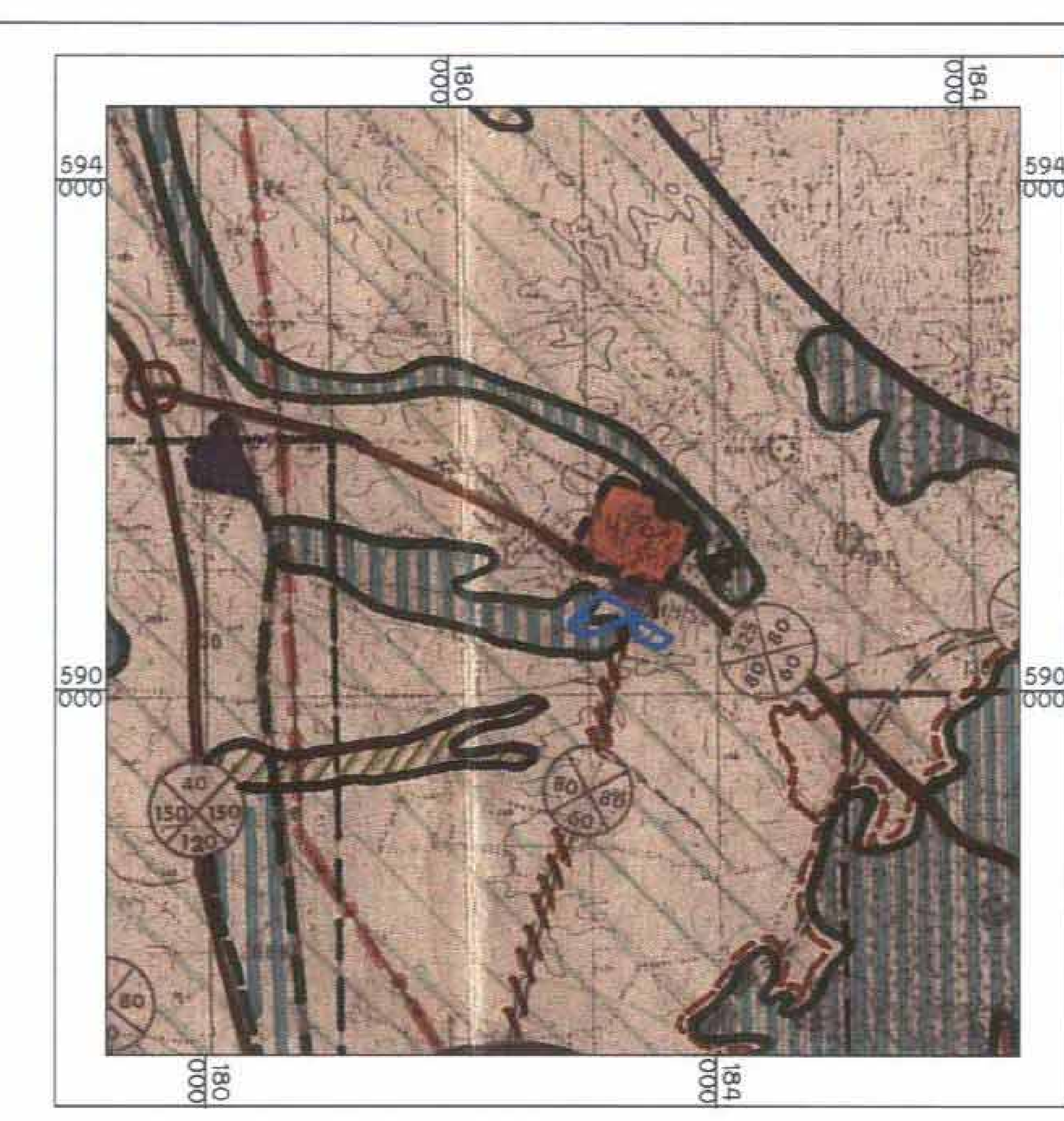

תרשים סביבה על רקע
ת.מ. בני שמעון 7\02\305
1:50,000 קנה מידה

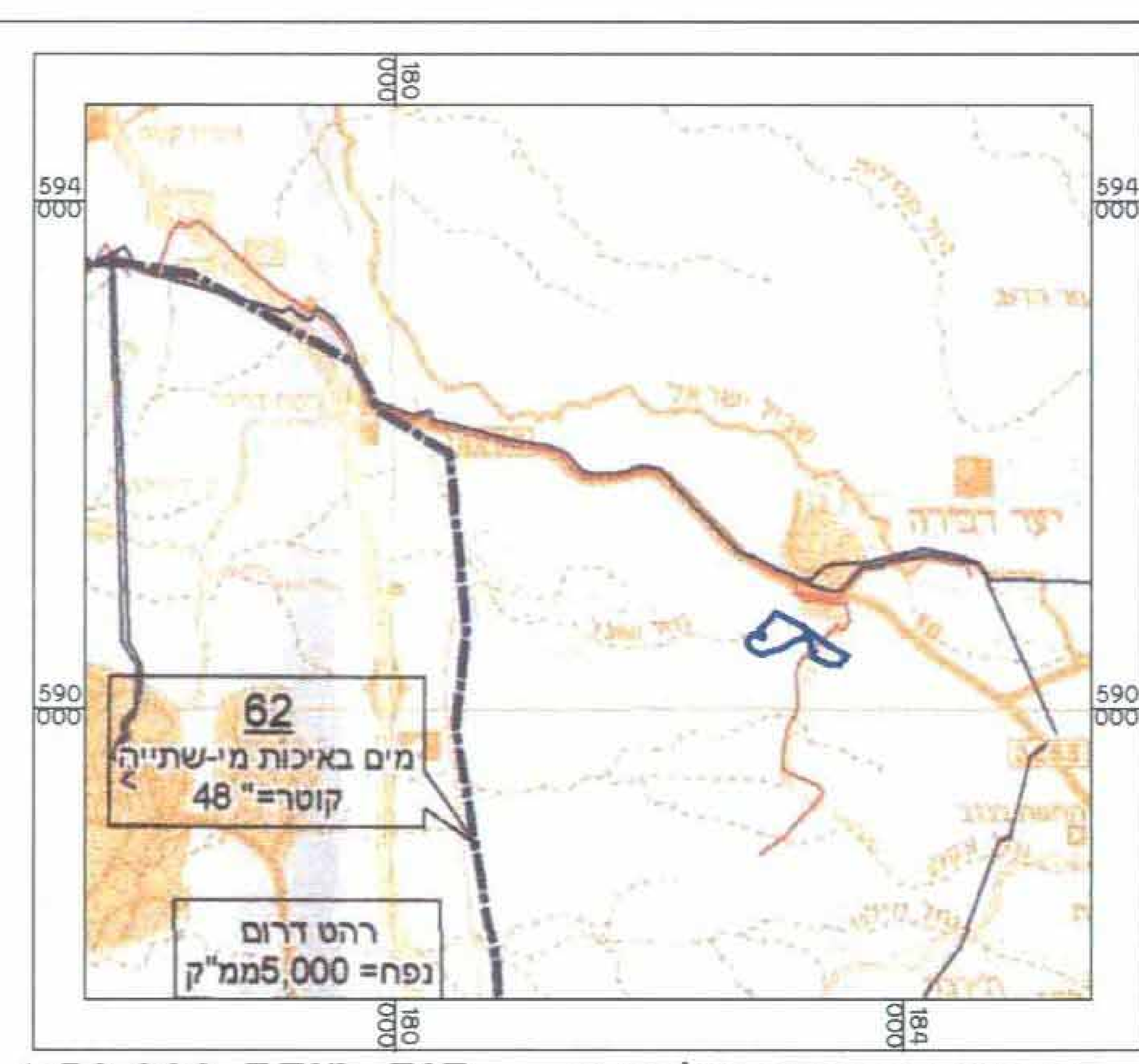

תרשים סביבה על רקע
תמ"א 34\ב\5
1:50,000 קנה מידה