













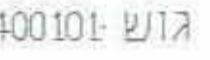





**מצב מוצע
מקרא**

-  גבול התכנית
-  חזית מסחרית
-  נחל גרר
-  גבול תחום השפעה נחל גרר
-  מגורים א'
-  שטח ציבורי פתוח
-  דרך קיימת או מאושרת
-  דרך מוצעת
-  מספר תא שטח
-  גבול תא שטח
-  מספר מגרש מתכנית מאושרת
-  מספר חלקה גבול חלקה
-  גוש 400101
-  מספר גוש גבול גוש
-  מספר הדרך קו בניה מציד הדרך (מטרם) רוחב הדרך (מטרם)
-  מבנה קיים
-  בנין/גדר להריסה
-  זיקת המאה למעבר רגלי



נועם-יונה ורדית ספרותי ונסיים כמים
אוסף ליועץ
אוסף ליועץ
אוסף ליועץ