

תכנית מס' 8\386\03\7

מגרשים 39 - 36 שכי' 6, לקיה

תשרים

לשכת התכנון המחוזית
משרד הנגיש-מחוז דרום
תאריך: 07.06.2012
נתקבל

איחוד וחלוקה	סמכות ראשית	סוג התכנית	היתרים או הרשאות
ללא איחוד וחלוקה	ועדה מחוזית	תכנית מפורסת	תכנית שמכוחה ניתן להוציא היתרים והרשאות

מחזור: הדרום
מרחב תכנון מקומי: שמעונים
רשות מקומית: מועצה מקומית לקיה
ישוב: לקיה
שטח התכנית: 3.576 דונם
קנה מידה: 1 : 500

גושים וחלקות בתכנית:

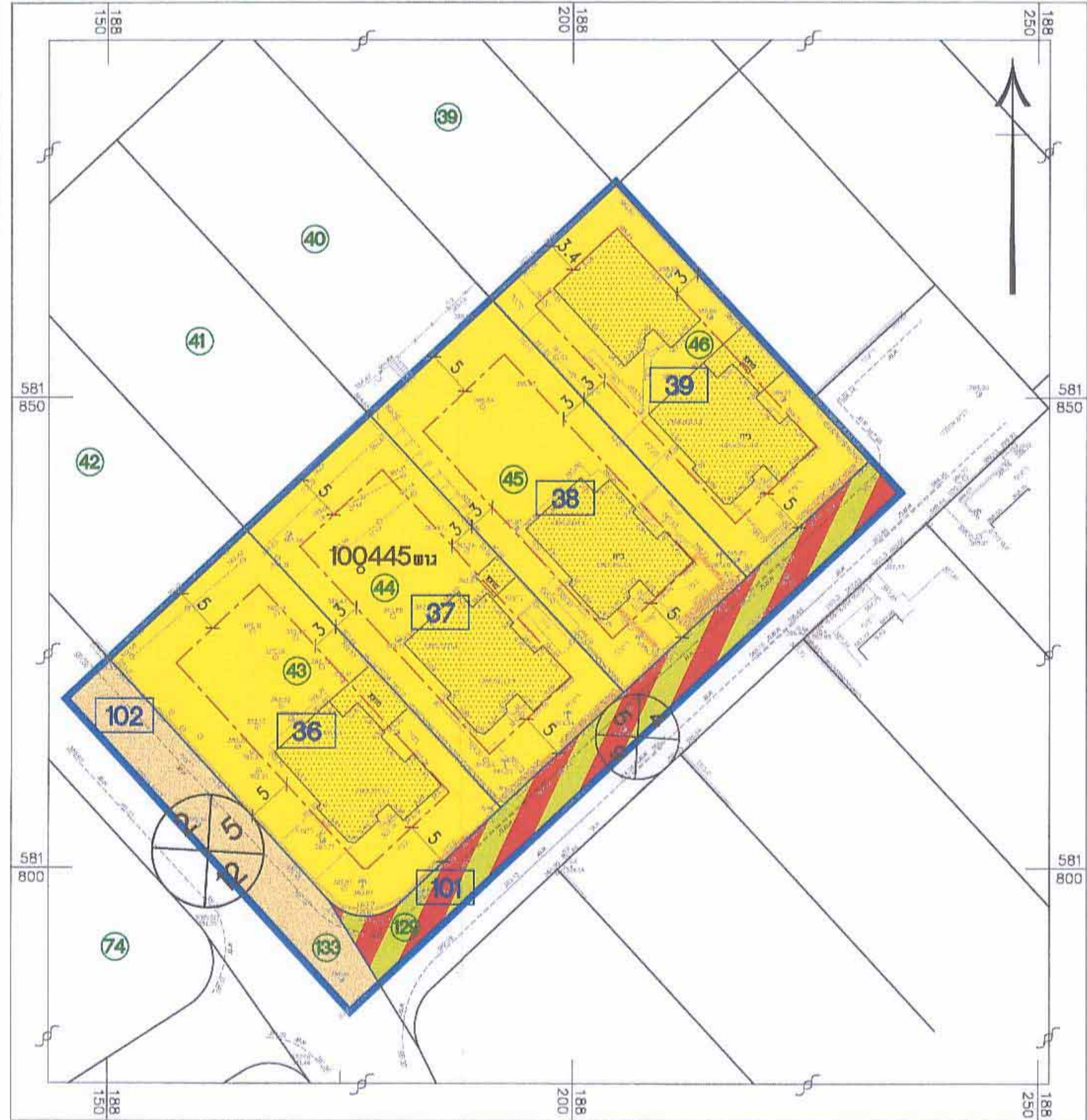
גוש	סוג הגוש	חלקי הגוש	חלקות בשלמותן	חלקי חלקות
100445	מוסדר	חלק	43-46	29,133

חותמות מוסד התכנון:

חוק התכנון והבניה, התשכ"ח - 1965
משרד הפנים - מחוז הדרום
הועדה המחוזית הקלינית ביום:
07.06.2012
לאשר את התכנית
התכנית לא נקבעה טענה אישור השטר
התכנית נקבעה טענה אישור השטר
תאריך: 07.06.2012
יו"ר הוועדה המחוזית

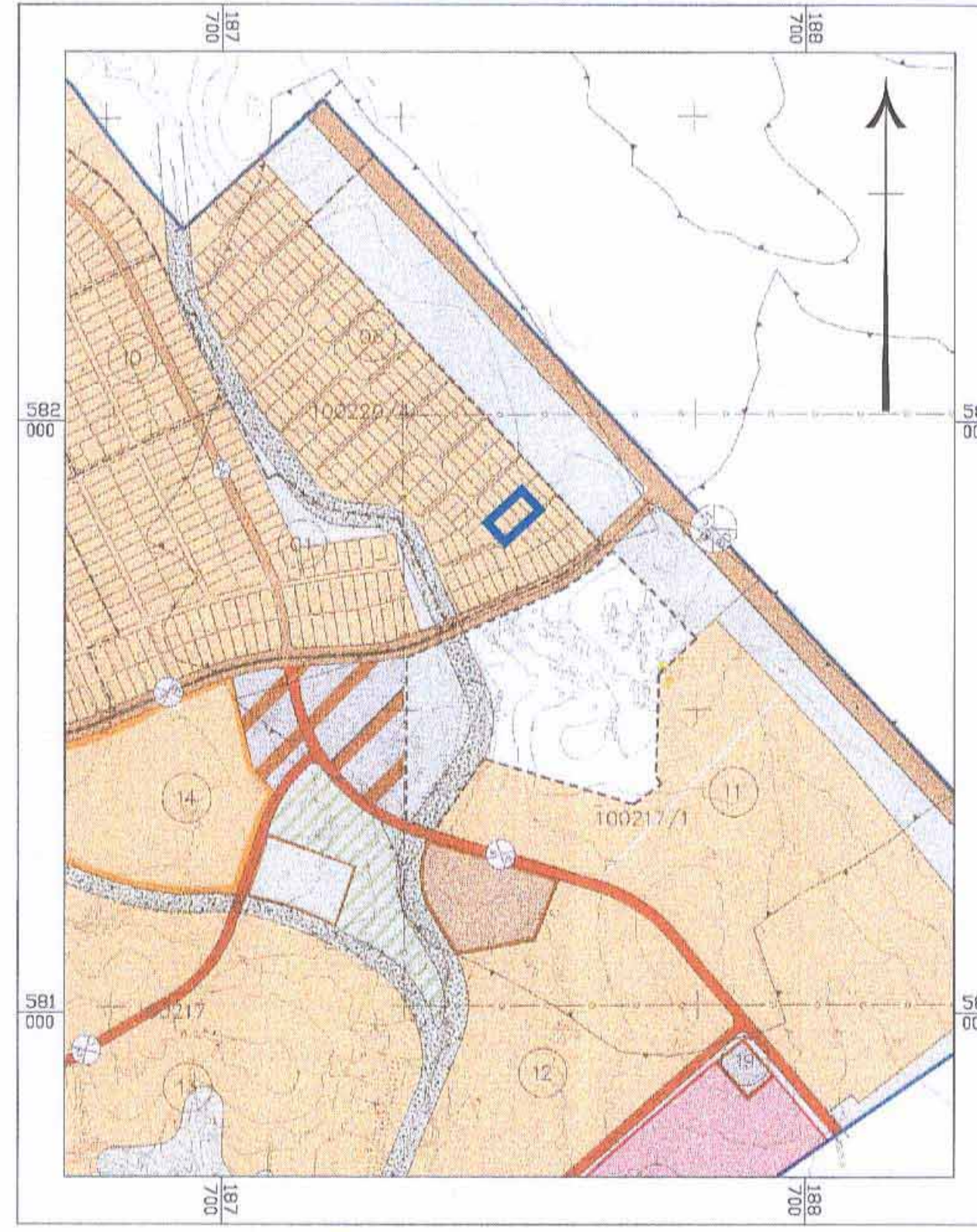
שלב: מיכילי תנאים למתן תוקף מהדורה: 1 תאריך: 31.05.12

מצב מוצע ק.מ. 1:500

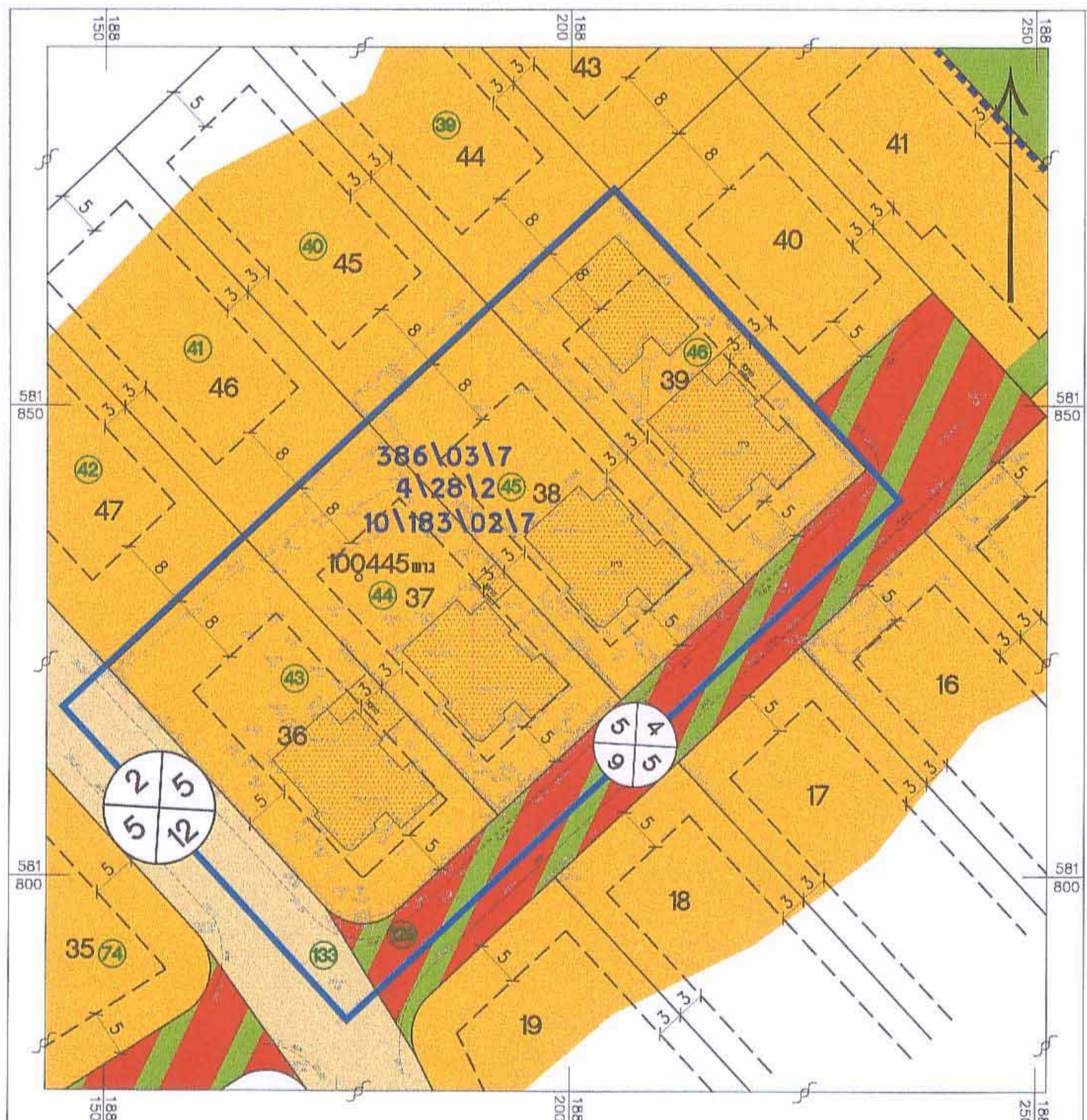


- מקרא מצב מוצע**
- גבול תכנית
 - מגורים א'
 - דרך משולבת
 - דרך מאושרת
 - קו בנין
 - מספר תא שטח 36
 - מספר חלקה 43
 - מבנה קיים
 - להריסה
 - מס' הדרך
 - קו בנין
 - רוחב הדרך

תרשים התמצאות כללית על רקע תכנית 10\183\02\7 ק.מ. 1:10,000

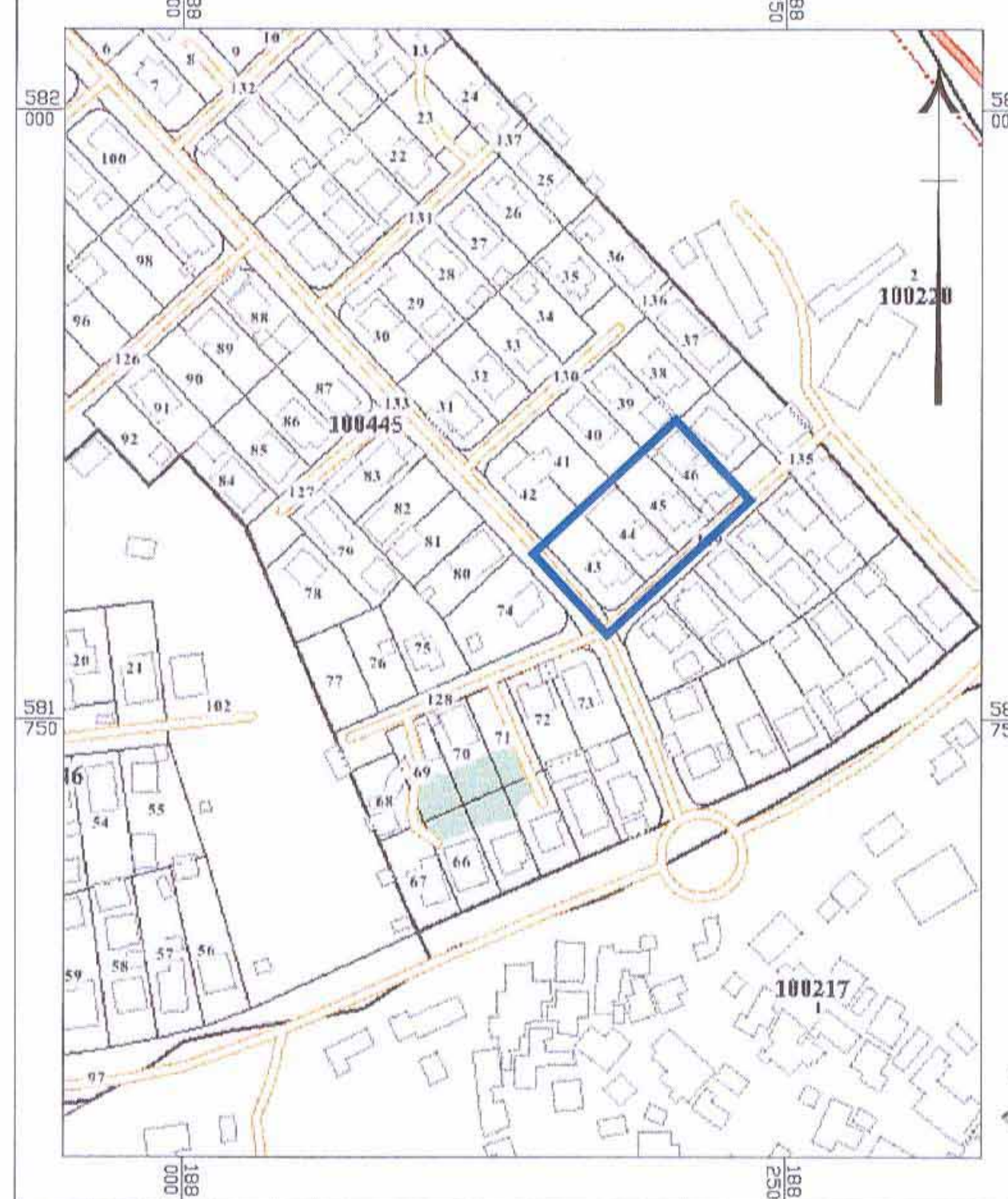


מצב מאושר ק.מ. 1:500



- מקרא מצב מאושר**
- גבול תכנית
 - גבול תכנית מאושרת
 - אזור מגורים א'
 - שטח ציבורי פתוח
 - דרך משולבת
 - דרך מאושרת
 - קו בנין
 - מספר מגרש 36
 - מספר חלקה 43
 - מבנה קיים
 - מס' הדרך
 - קו בנין
 - רוחב הדרך
- (*) - יעוד קרקע אינו לפי מבאית

תרשים הסביבה הקרובה ק.מ. 1:2500



שמות וחתימות:

שם	מס' זיהוי	מס' זיהוי	דוא"ל	
מגרש 36: אבו טעד סאלח ת.ו. 059556613	057556011	מגרש 37: אבו טעד חליל ת-1 056964406	058561929	דוא"ל
מגרש 38: אבו טעד יוסף ת-1 054440995	4466859	מגרש 39: אבו טעד אחמד ת-1 024762932	059399133	דוא"ל
מגרשים 39-36 שכי' 6, לקיה	050-4980002			

שם	מס' זיהוי	מס' זיהוי	דוא"ל
מנהל מקרקעי ישראל			
רצ"ח והנדסה 4, באר-שבע	08-6264221	08-6264219	

שם	מס' זיהוי	מס' זיהוי	דוא"ל	
מגרש 36: אבו טעד סאלח ת.ו. 059556613	057556011	מגרש 37: אבו טעד חליל ת-1 056964406	058561929	דוא"ל
מגרש 38: אבו טעד יוסף ת-1 054440995	4466859	מגרש 39: אבו טעד אחמד ת-1 024762932	059399133	דוא"ל
מגרשים 39-36 שכי' 6, לקיה	050-4980002			

שם	מס' זיהוי	מס' זיהוי	דוא"ל
אדרי' יוסף אבו ג'יבר ר.מ. 104941			
ת.ד. 1040, רחם, מיקוד 85357			
מס' 052-2304493			

שם	מס' זיהוי	מס' זיהוי	דוא"ל
דיסאם מינארי			
מועד מסמך מר. 1090			
בית 24 שכי' 4, רחם, ת.ד. 529			
מס' 054-4679050			

הצהרת המודד

הרני מצהיר, בואת כי מדידת המפה המופגרת המהווה רקע לתוכנית זו, נערכה על ידי ביום 01/2012 והיא תוכנה לפי הוראות נורל המודד והתאם לכוראות החוק ולתקנות המודדים שבתוקף, דיוק המדויק והמסומן מדידה אנליטית וחזיר ככולל הקו המחוק.

תאריך: 3/6/2012
מספר רישיון: 1090
שם המודד: אילן מילר

הצהרת המודד
מס' זיהוי: 28.07.2012
מס' זיהוי: 28.07.2012