תכנית מס' 7/מפ/1022
מתקן פוטו-וולטאי, סעד
תכנית מפורטת
רשימים

איזור הכנסה	סמכות דורשת	חתימה
כלא איזור הסוגר	מקרקעי ישראל	

מחוז : דרום
מרחב תכנון מקומי : שמעוניים
נפה: אשקלון
יישוב: קיבוץ סעד
רשות סמוכה: מועצה אזורית אזורים נגב
שטח התכנית : 138.378 דונם
קנה מידה: 1:2500

נתונים וחלקות בתכנית:

גוש	סוג גוש	חלקות בשלמות	חלקי חלקות
904	מוסדר		2,3,22
993	מוסדר		8

חתימה מודד:

זוהמות מוסד התכנון :

שלב: מיזוי תואם מתוקן תוקף **מהדורה :** 1 **תאריך :** 04.06.12

שמות וחתימות :

מגיש התכנית	עיריית קרית המשפחה מרחב תכנון מקומי אשקלון מרכז עיריה, רח' הרצל 1, 78300 עיריית קרית המשפחה 08-6922000 פקס 08-6922011	
יזם התכנית	מר יגאל בן בנימין מרחב תכנון מקומי אשקלון מרכז עיריה, רח' הרצל 1, 78300 מר יגאל בן בנימין 08-6922000 פקס 08-6922011	
בעלי קרקע בשטח	מינהל מקרקעי ישראל רח' המלאכה 4, 78100 מר אבי מלכה 08-6204333 פקס 08-6204333 מרכז מקרקעי ישראל מר אבי מלכה 08-6204333 פקס 08-6204333 מרכז מקרקעי ישראל מר אבי מלכה 08-6204333 פקס 08-6204333	
עורך התכנית	אריאלי מאיר - אדריכל ומתכנן ערים רח' הרצל 1, 78300 מר מאיר אריאלי 08-6230097 פקס 08-6230093 Erielmeir@gmail.com	
מודד	יעקבי קרטוגרפיה בע"מ מר יעקבי אלי יעקבי קרטוגרפיה בע"מ מר יעקבי אלי 08-6236074 פקס 08-6236074	

הצהרת מודד:
מריט מצהיר בזאת כי מדידת הפאה האחורנית-המצביה הפחתה רשם לתכנית זו, ושרטוט מן ריי בקנה מידה 1:2500 הינה תכנה לפי הוראות נוהל מפורט המתאים לסטנדרט מחוק המקצוע הנדסאי מודדים מוסמכים. דיגם הנו המבוסל המקומי מדידה נעשיתו מ מקומ"בבנה אבנבנה מדידה עדיפים מלאה ברמת מדיד נכלל חוב המחוק.
מריט מצהיר בזאת כי מדידת הפאה האחורנית-המצביה הפחתה רשם לתכנית זו, ושרטוט מן ריי בקנה מידה 1:2500 הינה תכנה לפי הוראות נוהל מפורט המתאים לסטנדרט מחוק המקצוע הנדסאי מודדים מוסמכים. דיגם הנו המבוסל המקומי מדידה נעשיתו מ מקומ"בבנה אבנבנה מדידה עדיפים מלאה ברמת מדיד נכלל חוב המחוק.

מודד	מספר רישיון	חתימה	תאריך
מריט מ.ר.	824		10-6-12

תמ"מ 4\14 קנ"מ 1:100,000

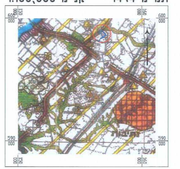

מקרא תמ"מ 4\14:

קרטון תוכאית

תוכנית מתאר עזתה 7\02\328 קנ"מ 1:20,000

מקרא:

קרטון תוכאית

תצלום אוויר קנ"מ 1:10,000

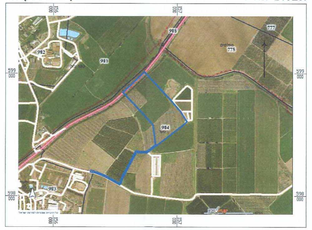

מקרא מצב מאושר :

- שטח למתקנים הנדסיים מחוץ מאגרים ומאגרים
- קרטון תוכאית
- דרך מאושרת
- דרך מוצעת
- שטח פרטי פתוח
- תעשיה
- גבול תכנית
- גבול תכנית מאושרת
- תחום הפגיעה
- ציר הנהר
- קו המגבל מחם גבוה
- מספר תא שטח
- מספר גוש
- גבול גוש
- סוג הדרך
- קו בנין
- רוחב הדרך

מצב מאושר קנ"מ 1:2500

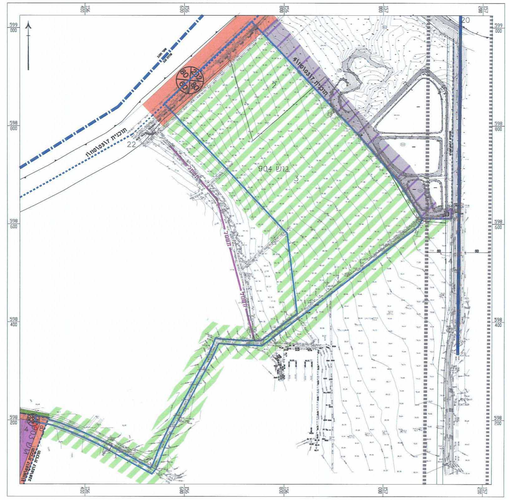

מקרא מצב מוצע :

- קרטון תוכאית ומתקנים הנדסיים
- קרטון תוכאית
- דרך מאושרת
- דיפת הגאה למעבר רגב
- קו בנין
- גבול תכנית
- תחום הפגיעה
- ציר הנהר
- גבול שטח שיפוט
- קו המגבל מחם גבוה
- מספר תא שטח
- עץ/עצים לשימור
- מספר גוש
- גבול גוש
- סוג הדרך
- קו בנין
- רוחב הדרך

מצב מוצע קנ"מ 1:2500

תמ"א 35 קנ"מ 1:100,000

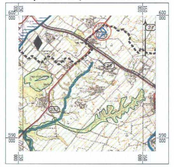

מקרא תמ"א 35:

- גבול נפה
- מרחם כפרי

תמ"א 34\ב\3 קנ"מ 1:100,000

מקרא תמ"א 34/ב/3:

- עורק ראשי
- עורק משני

תמ"א 22 קנ"מ 1:100,000

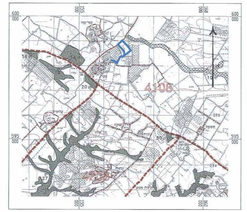

מקרא תמ"א 22:

- יער נטע אדם מוצע
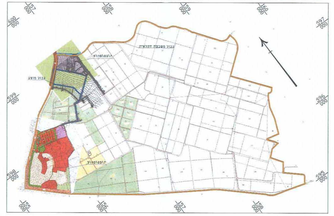
תרשים קומפילציה קנ"מ 1:20,000