מחוז הדרום

תכנית מס' דר/31 / מבט/ 102
קריית המודיעין של צה"ל בנגב

תשריט

סוג איחוד וחלוקה	מהות הרשות המקומית	סוג תכנית	היתרים או הרשאות
ללא איחוד וחלוקה	ועדה מחוזית	תכנית מתאר מעמדית הכוללת הוראת תכנית ופורסה	הגבלת שתמונה ניתן לקצרא תהרים ראש רשאות

מחוז : הדרום
מרחב תכנון מקומי : בני שמעון, עומר
רשות מקומית : מ.א. בני שמעון, מ.מ עומר
שטח התכנית : 5070.263 דונם
קנה מידה: 1 : 5000

מספרי גושים וחלקות

גוש	סוג גוש	חלקי/כל הגוש	חלקות המוסדרות	חלקי חלקות
38557	מוסדר			2,3,4,6
38558	מוסדר			2,3,47
100217,2	מוסדר			1
100217,4	מוסדר			1
100217,5	מוסדר			1
100217,6	מוסדר			1
100217,7	מוסדר		1	
100217,9	מוסדר		1	
400644	מוסדר		1	
400648	מוסדר		1	
400650	מוסדר		1	
400658	מוסדר		1	
400630	מוסדר			1
400654	מוסדר		1	
100217	לא מוסדר			1

חותמות מוסד רתכנון :

שלב: מתן תוקף מהדורה : 19 תאריך : 12/24/2013

שמות וחתימות :

מגיש התכנית	שם: מפקח- אגף התכנון כתובת: דרך סמכן 1 תל אביב-יפו מספר: 3691000 מייל:	פלאפון: פקס: דוא"ל:	
בעל עניין בקרקע	שם: מינהל מקרקעי ישראל כתובת: קריית הממשלה רח' התקומה 4 באר שבע מייל:	פלאפון: פקס: 08-6264250 08-6264333	
עורך התכנית	שם: מעתר מרכז תכ"ם ושפון 39785 כתובת: אלחנתי 6 ,ב. נבגתרים מייל:	פלאפון: פקס: 03-7325973 03-7325973	נעקה פלוס אדריכלות ותכנון בע"מ
מודד	שם: אבי ארז תם ושון 633 כתובת: ת.ד 3124 בית מאיר מייל:	פלאפון: פקס: 08-6282860 08-6239834	

הריני מצהיר בשאם כי פרטי הטופס המצורפים לעיל הינם נכונים ומדויקים ,ובמידה ויהיו שינויים, אבטיחה אל יידי בטיח. הריני מתחייב לכי הנ"ל, ולחתום מבוקש בהתאמה הוראות החוק והתקנות הפרטיים. מספר רישיון: 1 מקום ולאחר: מתחתה: תאריך:

תמ"א 22

תכנית מתאר ארצית ליער ויער ק.מ 100,000:1

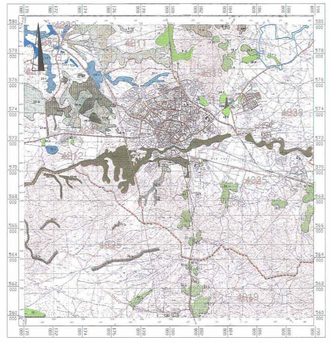

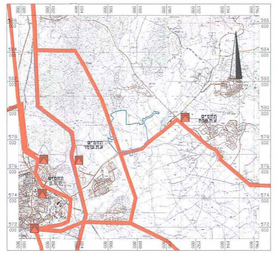

תמ"א 10

תכנית מתאר ארצית לתחנות כוח ורשת חשמל ק.מ 100,000:1

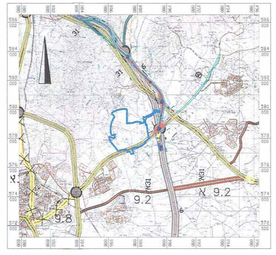

תמ"א 3

תכנית מתאר ארצית לדרכים ק.מ 100,000:1

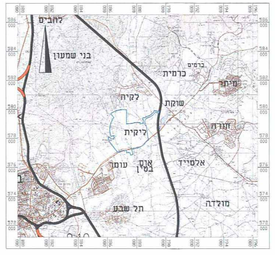

תמ"א 23

תכנית מתאר ארצית למסילת ברזל ק.מ 100,000:1

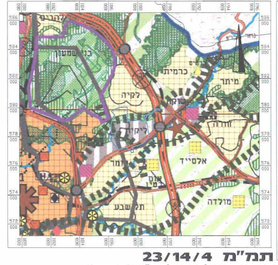



תמ"מ 23/14/4

תכנית מתאר למטרופולין ב"ש (מוקדמת) ק.מ. 100,000:1

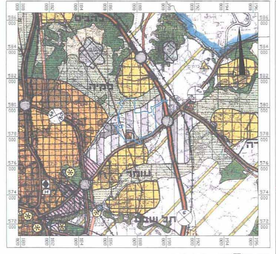



תמ"מ 14/4

תכנית מתאר מחוזית ,מחוז הדרום ק.מ 100,000:1

תמ"א 35

תכנית מתאר ארצית לבנייה ,לפיתוח ולשימור.
תשריט הנחיות סביבתיות והנחיות למרכיבי תשתית
ק.מ 100,000:1

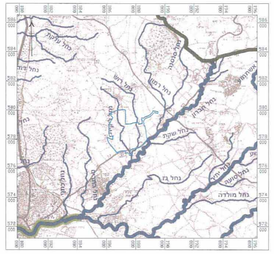

תמ"א 3/ב/34

תכנית מתאר ארצית משולבת למשק המים
נחלים וניקוז ק.מ 100,000:1

תמ"א 35

תכנית מתאר ארצית משולבת לבנייה,לפיתוח ולשימור
תשריט מרקמים
ק.מ 100,000:1

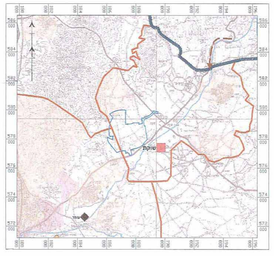

תמ"א 34

תכנית מתאר ארצית למשק המים(ביב)
ק.מ 100,000:1

תמ"א 4/ב/34

תכנית מתאר ארצית משולבת למשק המים
מפת אזורי מיעוטת מי תהום ק.מ 250,000:1

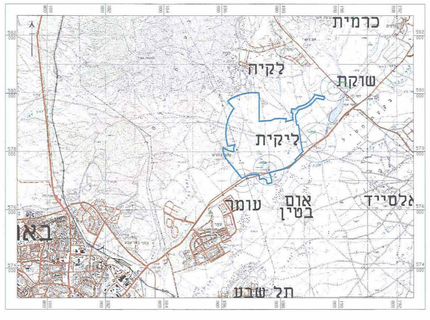

תרשים התמצאות כללי

ק.מ 250,000:1