600 69556

תכנית מס' 31/ מפ/ 1002

מתקן פוטו-וולטאי להב

תשריט

לשכת התכנון המחוזית
משרד הפנים-מחוז דרום
25 07 2012
נתקבל

סוג התכנית	איחוד וחלוקה	סמכות ראשית	היתרים או הרשאות
תכנית מפורטת	ללא איחוד וחלוקה	ועדה מחוזית	תכנית שניתן מכוחה להוציא היתרים או הרשאות

מחוז : דרום
מרחב תכנון מקומי : בני שמעון
רשות מקומית: מ.א. בני שמעון
ישוב: להב

חוק התכנון והבניה, התשכ"ה - 1965
משרד הפנים - מחוז הדרום
הוועדה המחוזית החליטה ביום: 8/7/12
לאשר את התכנית
☑ התכנית לא נקבעה טעונה אישור השר
☐ התכנית נקבעה טעונה אישור השר
ירדיר הוועדה המחוזית — תאריך 3/9/12

שטח התכנית : 331.95 דונם
קנה מידה: 1:1250

גושים וחלקות בתכנית:

גוש	סוג הגוש	חלקות בשלמותן	חלקי חלקות
100249/1	מוסדר	-	7,9,19,21,24
100223/1	מוסדר	-	1
100219/2	מוסדר	-	1

צ'רניאק לאוניד
מהנדס ומודד מוסמך
מ. רישיון 828
חתימה

לאוניד צ'רניאק
שם המודד

שלב: מילוי תנאים למתן תוקף **מהדורה :** 1 **תאריך :** 15/07/2012

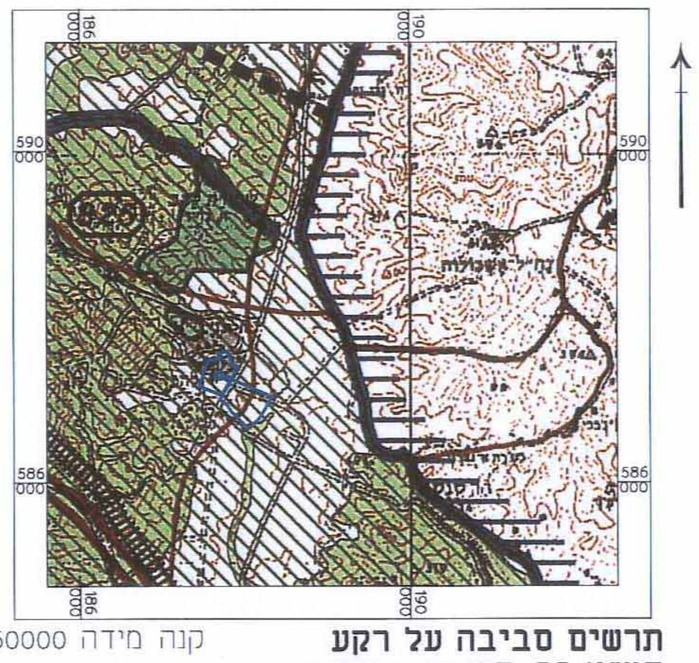

תרשים סביבה על רקע תמ"א 35-תשריט המרקמים
קנה מידה 1:50000

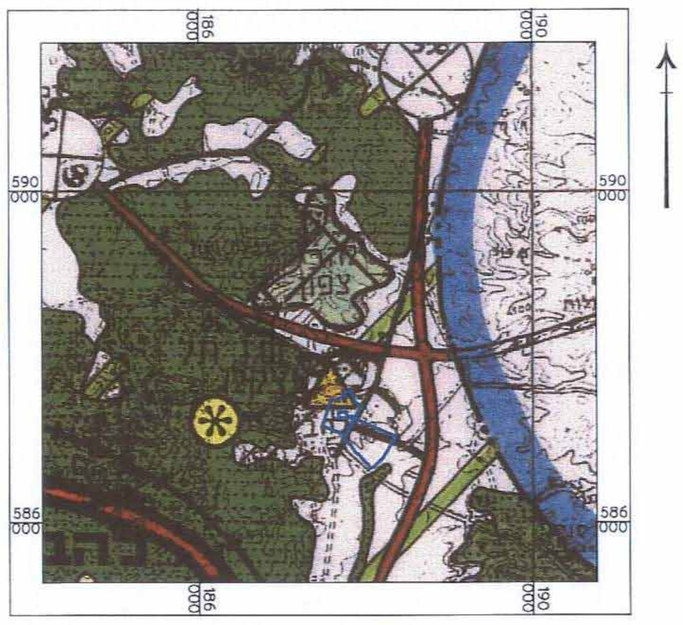

תרשים סביבה על רקע תמ"מ 14\4
קנה מידה 1:50,000

מקרא

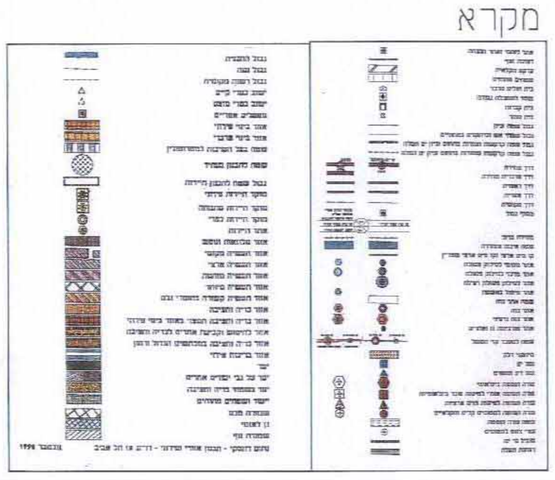

חתימות

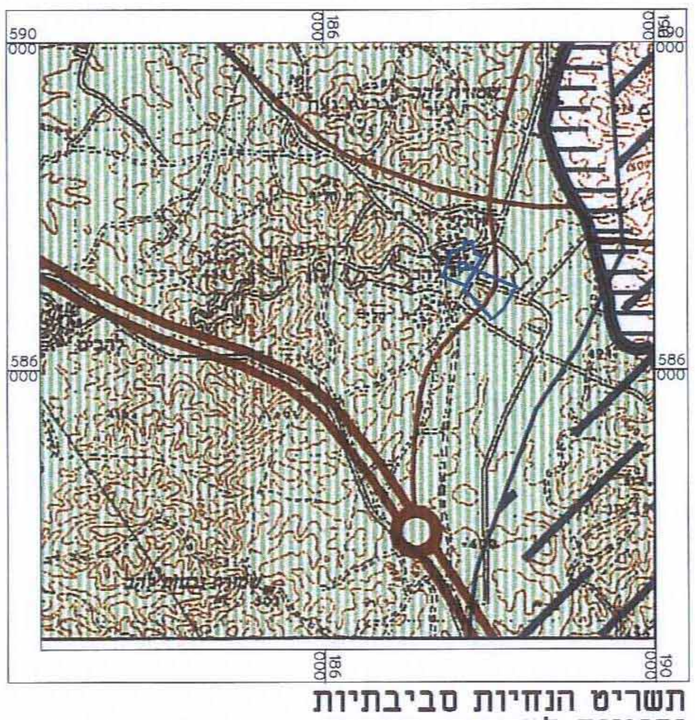

תשריט הנחיות סביבתיות והפניות למרכיבי תשתית לפי תמ"א 35
קנה מידה 1:50,000

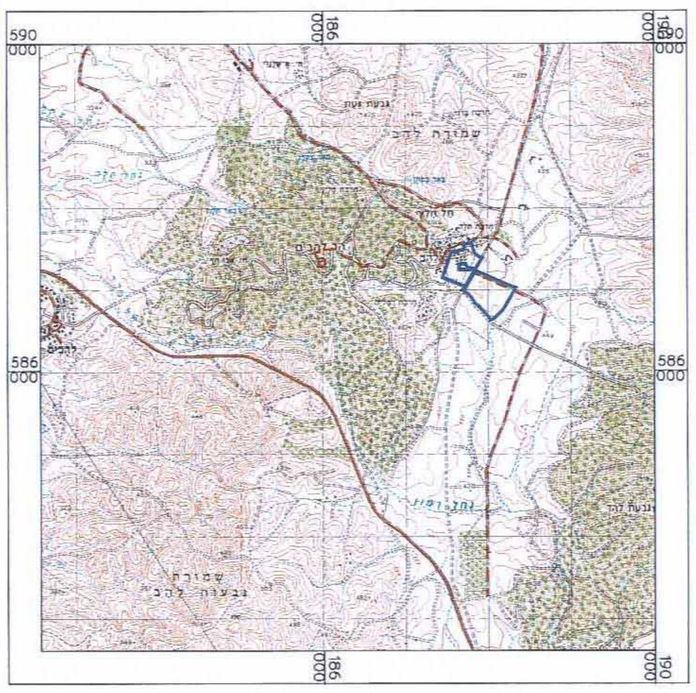

תרשים סביבה
קנה מידה 1:50,000

שמות וחתימות :

	שם פרטי ומשפחה	מספר זהות	שם ומספר תאגיד/ שם רשות מקומית	חתימה	תאריך
מגיש התכנית	(מורשי חתימה) קבוץ להב משה תייר יוסף כהן	055377956 065601643	קבוץ להב 570011965		
יוזם התכנית	(מורשי חתימה) יונתן כהן עירא גרין	017607439 314392440	להב סאן שותפות מוגבלת 550237325	להב סאן ש.מ. 550237325	22.7.12
בעלי עניין בקרקע	(מורשי חתימה) קבוץ להב משה תייר יוסף כהן	055377956 065601643	קבוץ להב 570011965		
	מנהל מקרקעי ישראל		מנהל מקרקעי ישראל		25.7.12
עורך התכנית	אדר' אברהם אידלשטיין	069543502	א.ב. מתכננים 511536575	אברהם אידלשטיין אדר' רישיון 37836	22.7.12
מודד	לאוניד צ'רניאק	307164806	"מגה" מדידות גאולוגיה והנדסה בע"מ 512224148	צ'רניאק לאוניד מהנדס ומודד מוסמך מ. רישיון 828	25-7-12

קומפילציה תכניות מאושרות על רקע תצ"א
קנה מידה 1:50,000

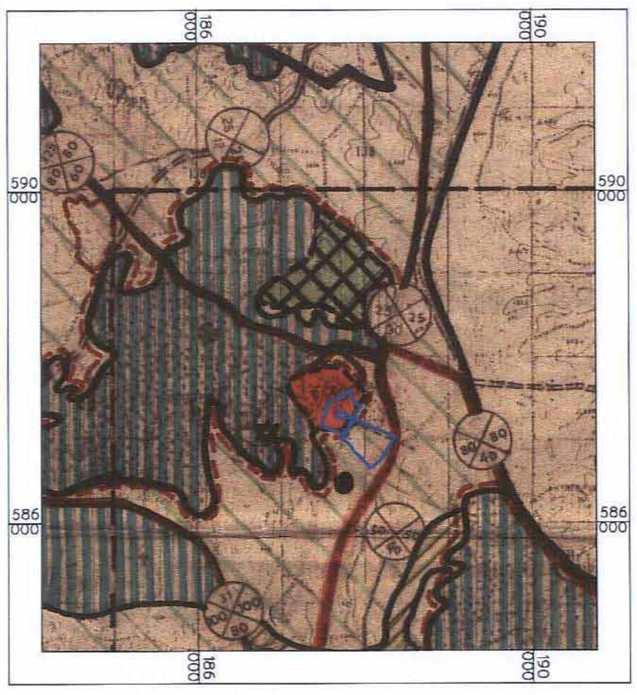

תרשים סביבה על רקע ת.מ. בני שמעון 7\02\305
קנה מידה 1:50,000



הצהרת המודד :

הריני מצהיר בזאת כי מדידת המפה הטופוגרפית/המצבית המהווה רקע לתכנית זו, נערכה על ידי ביום : 1.4.12 והיא הוכנה לפי הוראות נוהל מבא"ת ובהתאם להוראות החוק ולתקנות המודדים שבתוקף. דיוק הקו הכחול והקדסטר: מדידה גרפית/ קו כחול (בלבד) ברמה אנליטית/ מדידה אנליטית מלאה ברמת תצ"ר (כולל הקו הכחול).

צ'רניאק לאוניד
מהנדס ומודד מוסמך
מ. רישיון 828

לאוניד צ'רניאק	826		25-7-12
שם המודד	מספר רישיון	חתימה	תאריך