6006961

תכנית מס' 5\133\03\2

מגרש 13 כיכר רפידים 13, 14 אילת

תכנית מפורטת

תשריט

לשכת התכנון המחוזית
משרד הפנים - מחוז הדרום
12.04.2013
נתקבל

איחוד וחלוקה	סמכות ראשית	אופי התכנית
ללא איחוד וחלוקה	ועדה מחוזית	תכנית שיתן מכוחה להוציא היתרים

חוק התכנון והבניה, התשכ"ה - 1965
משרד הפנים - מחוז הדרום
הועדה המחוזית החליטה ביום: 23/7/13
לאשר את התכנית
התכנית לא נקבעה טעונה אישור השר
התכנית נקבעה טעונה אישור השר
יו"ר הועדה המחוזית

מחוז : דרום
מרחב תכנון מקומי : אילת
רשות מקומית : אילת
ישוב : אילת
שטח התכנית : 0.458 דונם
קנה מידה: 1:250

גושים וחלקות בתכנית:

גוש	סוג הגוש	חלקות בשלמותן	חלקי חלקות
40026	מוסדר	39	

חותמות מוסד התכנון :

שלב: מילוי תנאים למתן תוקף מהדורה : 1 תאריך : 07.04.2013

שמות וחתימות :

מגיש התכנית	שם: יהושע אבו	ת.ז. 026832329	חתימה:
	כתובת: רח' הברוש 22, אילת	טלפון: 050-3818189	
	שם: אורלי אידו	ת.ז. 050774397	חתימה:
	כתובת: כיכר רפידים 14	טלפון: 054-2291114	
בעלי הזכויות בקרקע	שם: מינהל מקרקעי ישראל מחוז דרום		חתימה:
	כתובת: רח' התקווה 4, באר-שבע 84100, ת.ד. 68	טלפון: 08-6263794	
	שם: יהושע אבו	ת.ז. 026832329	חתימה:
	כתובת: רח' הברוש 22, אילת	טלפון: 050-3818189	
	שם: אורלי אידו	ת.ז. 050774397	חתימה:
	כתובת: כיכר רפידים 14	טלפון: 054-2291114	
עורך התכנית	שם: אדר' גדעון כץ א.כ. אדריכלים (1997) בע"מ		חתימה:
	כתובת: ת.ד. 202, אילת		מס' רשיון: 116183
	טלפון: 08-6325891	פקס: 08-6325897	דוא"ל: ek-arch@bezeqint.net
מודד	שם: ויטלי מוסמיצקי מדידות אילת הנדסה		חתימה:
	כתובת: ת.ד. 200, אילת		מס' רשיון: 902
	טלפון: 08-6323122	פקס: 08-6323124	דוא"ל: vitaly-nedidot1@bezeqint.net
	תאריך: 13.10.2010	תאריך עדכון: 09.08.2011	תאריך עדכון: 17.02.2013

תרשים התמצאות ק.מ. 1:25,000

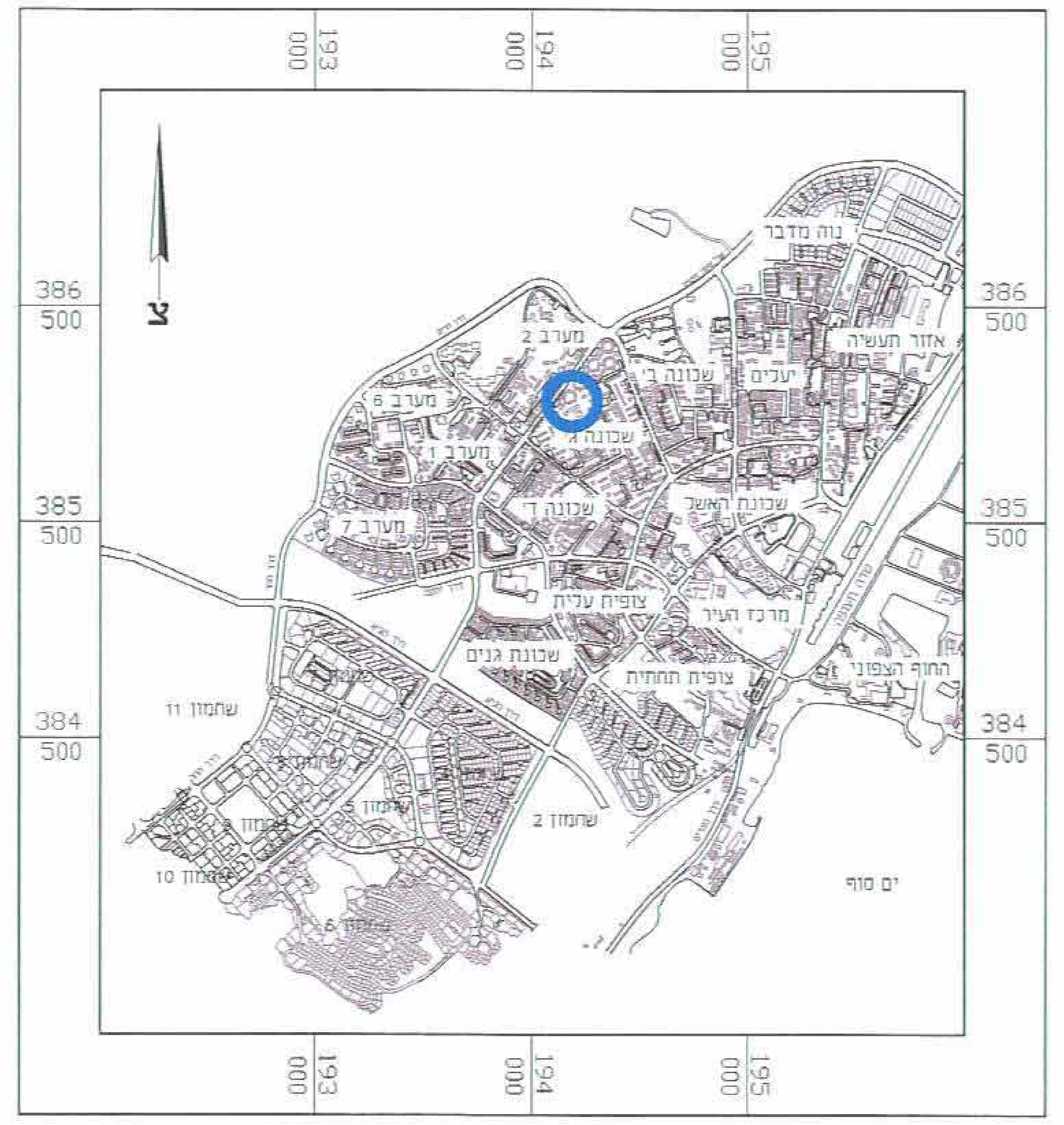

תרשים סביבה ק.מ. 1:1,250 על רקע תכניות מאושרות

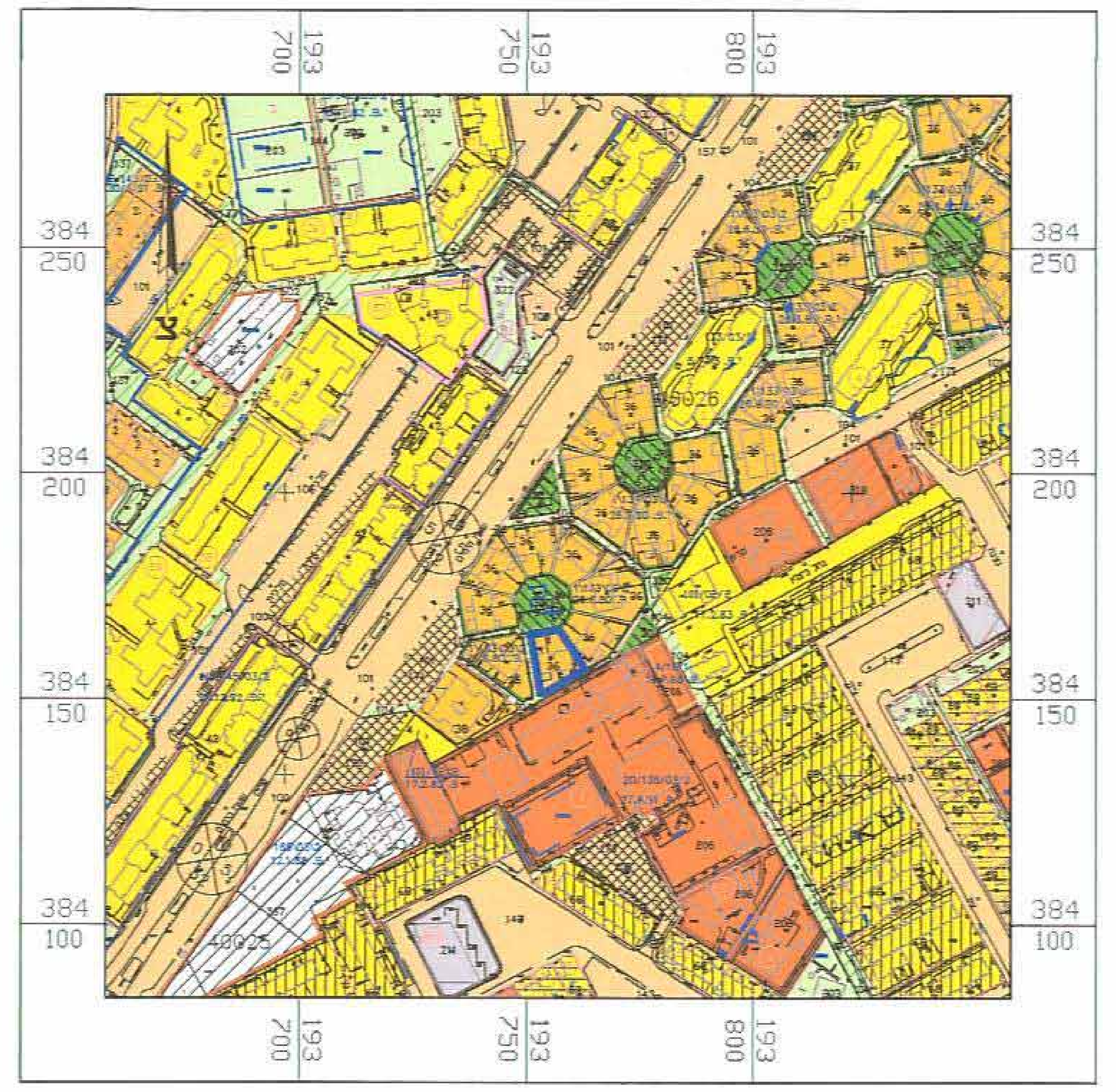

מצב מאושר ק.מ. 1:250

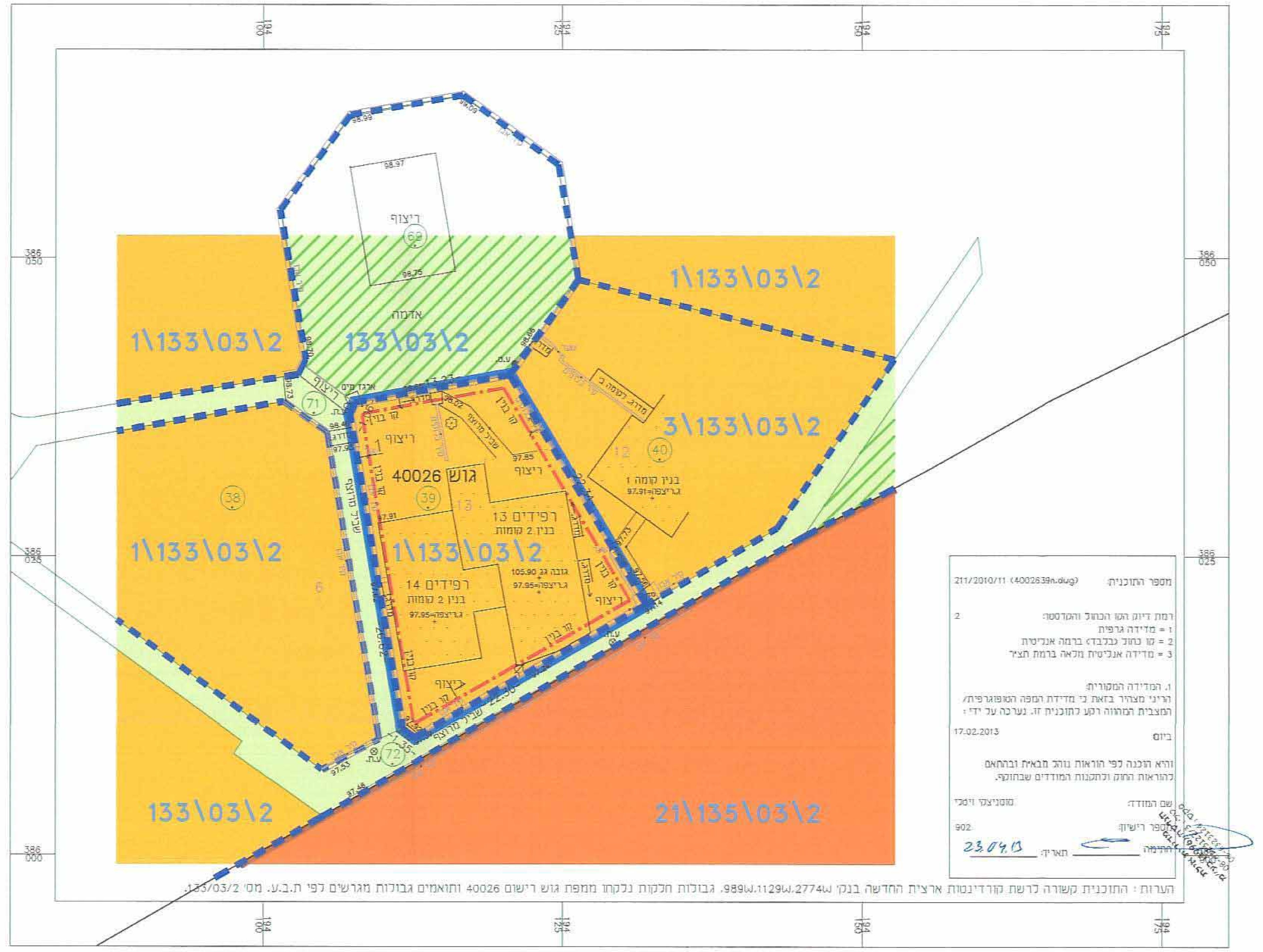

מקרא מצב מאושר:
* "יעודים שלא עפ"י מבא"ת"

- גבול התכנית
- גבול תכנית מאושרת
- מספר תכנית מאושרת
- אזור מגורים א'
- שטח ציבורי פתוח
- שביל ציבורי
- שטח לבנין ציבורי
- קו בניין
- מבנה קיים
- גבול מגרש
- מספר מגרש
- גבול חלקה
- מספר חלקה
- מספר הדרך
- קו בניין
- רוחב הדרך

מצב מוצע ק.מ. 1:250

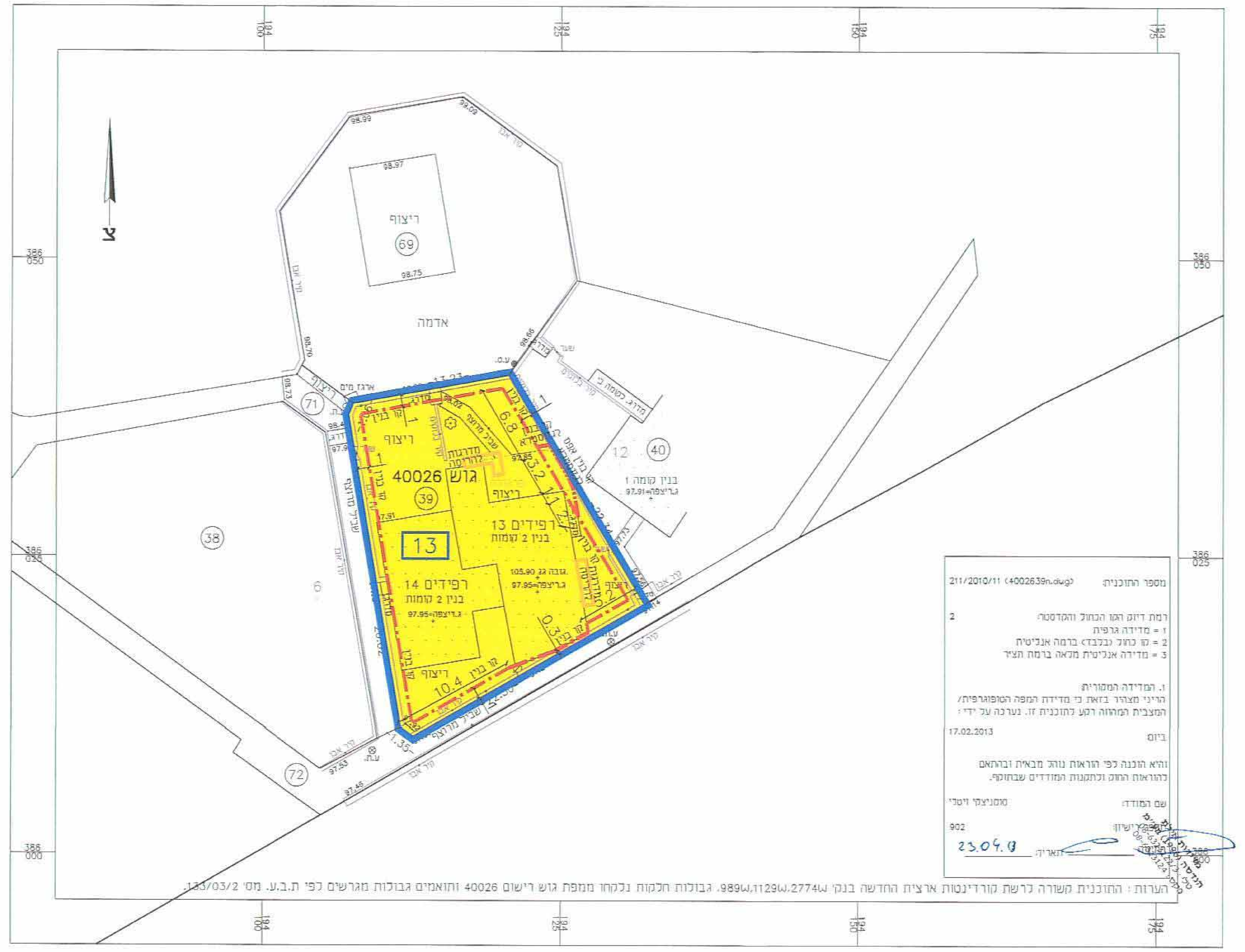

מקרא מצב מוצע:

- גבול התכנית
- מספר תא שטח
- גבול תא שטח
- מגורים א'
- קו בנין
- קו בנין עילי
- הריסה
- מבנה קיים
- גבול מגרש
- מספר מגרש
- גבול חלקה
- מספר חלקה
- מספר הדרך
- קו בניין
- רוחב הדרך

INDEX_824-C01.dwg